318.134
A636

ESTADO DE PERNAMBUCO
(REPUBLICA DOS ESTADOS UNIDOS DO BRASIL)

DIRECTORIA GERAL DE ESTATISTICA
(SECRETARIA DA AGRICULTURA)

ANNUARIO ESTATISTICO

ANNO II — 1928

RECIFE — 1929

IMPRENSA OFFICIAL

RECIFE

1929

2901

DEPARTAMENTO DE ESTATISTICA ECONOMICA E FINANCEIRA
MINISTERIO DA FAZENDA
BIBLIOTECA

PREFACIO

Ainda não nos é possivel, infelizmente, apresentar aos estudiosos de assumptos estatisticos e aos interessados no conhecimento da vida do Estado, através de cifras indicadoras dos variados aspectos de sua actividade, um trabalho que, alem de copiosa documentação, possua a technica exigida na feitura de obra semelhante.

Na solução e no estudo de todos os problemas modernos o methodo estatistico assume papel de maior relevancia. A nova technica estatistica, cada vez mais aperfeiçoada e ampliando as suas investigações a todos os phenomenos alcançados pela intelligencia humana, tende a assumir na direcção das sociedades, funcção de coordenadora dos factos, para demonstral-os com a clareza necessaria. As novas escolas economicas encontraram na estatistica a orientação de suas modernas theorias. A actividade dos circulos estudiosos, quer officiaes quer particulares, dão nóvas applicações aos numeros, como unicos elementos capazes de positivar os phenomenos economicos, sociaes e moraes.

Assim, no Brasil, ha de ser a estatistica a base fundamental no estudo dos numerosos problemas que estão a exigir o nosso patriotico esforço para solucional-os, aproveitando-se as grandes reservas moraes e materiaes de que somos donos.

A obra do snr. Bulhões Carvalho, persistente e continuada,

já encontra, felizmente, um meio propicio ao desenvolvimento sonhado pelo mestre inconcusso da estatistica nacional.

Dia a dia, mais amplas se tornam as investigações. A mentalidade do informante compreende melhor a necessidade do inquerito e já auxilia de forma bem mais completa a acção dos departamentos officiaes.

Os Estados, creando os seus orgãos proprios, formam, embora ainda desarticuladas, as bases da centralisação precisa da estatistica brasileira, finalidade imprescindivel para a perfeição desejada.

Em Pernambuco, justificaveis são as esperanças que acariciamos de, em futuro proximo, podermos apresentar melhores resultados, dado o que já conseguimos no curto espaço de pouco mais de dois annos, de esforço incessante que não desfalleceu um só momento no cumprimento do nosso dever profissional, procurando corresponder á honrosa confiança com que nos distinguiu o eminente governador Estacio Coimbra, o organisador conscienciôso dos actuaes serviços de estatistica do Estado, no seu governo, sempre amparados e prestigiados.

Fiel ao nosso programma de dar annualmente publicidade ao "Annuario Estatistico de Pernambuco", comquanto os elementos reunidos não correspondam á totalidade do plano estabelecido, fizemos editar o correspondente ao anno de 1928, obedecendo ao mesmo criterio do anterior, introduzindo, comtudo, novos aspectos, melhorando, no que foi possivel, a sua feição technica e desenvolvendo, melhor, varios assumptos.

A reorganisação administrativa do Estado estabelecida pela lei n.º 1931 de 11 de Setembro de 1928, creando 26 nóvos municipios, perturbou extremamente os nossos inqueritos, o que nos obrigou ao sacrificio de varios estudos.

A maior parte deste trabalho foi feita obedecendo á divisão antiga, mesmo porque a actual só começou a vigorar de 1.º de janeiro do corrente anno em deante, porém, para actualisar o mais possivel o "Annuario" fizemos inserir neste volume, desde logo, um estudo das novas organisações administrativas e judiciarias.

Embora com os defeitos aqui ligeiramente assignalados e facilmente verificaveis pelos profissionaes, representa esse trabalho um incansavel e honesto esforço coordenando e publicando, em syntheses numericas, as observações que, através dos seus inqueritos estatisticos vem fazendo, em Pernambuco, a Directoria Geral de Estatistica. Nada mais do que um serviço em cooperação com todos os elementos componentes da actividade do Estado, elle está, por isso mesmo e pelo caracter de impessoalismo que o destaca, a merecer as sympathias geraes para que possamos realisar obra digna de nossa cultura e de nossa civilisação, servindo os seus resultados como estimulo a um mais amplo aproveitamento dos nossos valores.

Recife, Setembro de 1929

RAFAEL XAVIER
Director Geral

INDICE

INDICE

POSIÇÃO, LIMITES E DIVISÃO

PAGINAS

Posição geographica e limites do Estado de Pernambuco .. 3
Limites, divisão e areas dos municipios 5
Posição das sédes municipaes em relação a Recife 10
Posição e distancias das sédes municipaes em relação a Recife 11
Coordenadas e latitudes, exactas ou approximadas, das sédes municipaes 12

CLIMATOLOGIA

Introducção 15
Resumo das observações na zona do Litoral (Recife) 22-23
Resumo das observações na zona do Litoral (Fernando de Noronha) 22-23
Resumo das observações na zona da Matta (Nazareth) 24-25
Resumo das observações na zona da Matta (Jaboatão) 24-25
Resumo das observações na zona da Matta (Goyanna) 26-27
Resumo das observações na zona da Matta (Barreiros) .. 26-27
Resumo das observações na zona do Agreste e Caatinga (Garanhuns) 28-29
Resumo das observações na zona do Agreste e Caatinga (Pesqueira) 28-29

Resumo das observações em Pernambuco no sextenio de 1923 a 1928:

PAGINAS

Olinda 30-31
Fernando de Noronha 30-31
Nazareth 32-33
São Caetano 32-33
Goyanna 34-35
Barreiros 34-35
Garanhuns 36-37
Pesqueira 36-37
Tapacurá 38-39

Dados meteorologicos observados nas Estações climatologicas do Estado em 1928:

Olinda 38-39
Fernando de Noronha 40-41
Nazareth 40-41
Pesqueira 42-43
Barreiros 42-43
Garanhuns 44-45
Goyanna 44-45
Tapacurá 46-47
São Caetano 46-47
Schema da Pluviosidade no Sertão do Estado 48

ESTATISTICA DEMOGRAPHICA

População do Estado por sexo, estado civil, nacionalidade e idade, segundo os recenseamentos de 1872, 1890, 1900 e 1920 51
População do Municipio da Capital, segundo o sexo, a idade e a nacionalidade 54
População do Estado, segundo o sexo a idade e a nacionalidade 55
Percentagem da população, por sexo, dos municipios, de accordo com o recenseamento de 1920. 56
População dos municipios do Estado, segundo os defeitos, physicos, a idade, o sexo e a nacionalidade, de accordo com o recenseamento de 1 de setembro de 1920 58
População por municipios e districtos, calculada para 1928 .. 70
População do Estado, por Municipios, calculada para 1928 .. 79

PAGINAS

Entradas e sahidas de passageiros, por nacionalidade, pelo porto do Recife, no quinquenio de 1924 a 1928 .. 80-81
Diagramma do movimento demographico maritimo no porto do Recife, no decenio de 1919 a 1928 82

ESTATISTICA DEMOGRAPHO-SANITARIA

Situação topographica da Capital 85
Natalidade em Recife, de 1920 a 1928 85
Nati-mortalidade em Recife, de 1920 a 1928 85
Variações da mortalidade infantil — 0 a 1 anno, em Recife, de 1920 a 1928 85
Variações da mortalidade infantil — 0 a 1 anno, em Recife, de 1900 a 1928 86
Variações annuaes e quinquenaes da mortalidade geral, em Recife, de 1900 a 1928 87
Variações annuaes da mortalidade, em Recife, segundo as idades, de 1924 a 1928 88-89
Variações annuaes da mortalidade, em Recife, segundo a nacionalidade, de 1924 a 1928 88-89
Variações annuaes da mortalidade, em Recife, segundo o sexo e a nacionalidade, de 1900 a 1928 90
Obitos, em Recife, segundo a causa de morte, de 1924 a 1928 91
Diagramma comparativo entre nascimentos e obitos na capital, de 1922 a 1928 93
Variações annuaes da mortalidade por districtos, em Recife de 1924 a 1928 94-95
Variações annuaes do crescimento vegetativo, em Recife, de 1922 a 1928 94
Quadro comparativo do coeficiente de mortalidade de Recife e de outras cidades do Brasil, em 1926 94
Quadro comparativo do crescimento vegetativo e indice vital de Recife e outras cidades do paiz e do estrangeiro, em 1926 95
Mortalidade por molestias transmissiveis, em Recife 96
Graphico da mortalidade por molestias transmissiveis, em Recife, de 1919 a 1928 100

INSTRUCÇÃO

População do Estado, por municipios e districtos, segundo o gráo de instrucção, o sexo e a idade, de accordo com o recenseamento de 1920 103

PAGINAS

População do Estado, por municipios, segundo o gráo de instrucção, a idade, o sexo e a nacionalidade, de accordo com o recenseamento de 1920 122
População do Estado segundo o gráo de instrucção, a idade, o sexo e a nacionalidade, de accordo com o recenseamento de 1920 143
População do Recife, segundo o gráo de instrucção, a idade, o sexo e a nacionalidade de accordo com o recenseamento de 1920 143
População do Estado, segundo o gráo de instrucção e a idade, de accordo com os recenseamentos de 1872, 1890, 1900 e 1920 144
População do Estado segundo o gráo de instrucção e o sexo, de accordo com os recenseamentos de 1872, 1890, 1900 e 1920 144
Coeficientes da população dos municipios segundo o gráo de instrucção, de accordo com o recenseamento realisado em 1920 145
Ensino primario, no Estado, por municipios, em 1928 146
Resumo geral do ensino primario, federal, estadual, municipal e particular, em 1928 158-159
Resumo do movimento do ensino primario, por municipios, durante o anno de 1928 160
Numero de escolas primarias e media de matricula, por escola, em 1928 166
Matricula e frequencia nas escolas primarias e coeficientes sobre a população escolar calculada para 1928 .. 168
Despesa orçada com o ensino primario, de accordo com os orçamentos estaduaes, no quinquenio de 1924 a 1928 169
Despeza effectuada pelos municipios com o ensino primario, em 1928 170
Ensino Secundario em 1928 171
Ensino Profissional em 1928 172
Ensino Normal em 1928 172
Ensino Superior em 1928 173
Ensino Religioso em 1928 173
Diagramma do numero de escolas primarias, mantidas pelo Estado, de 1900 a 1928. 174

IMPRENSA E BIBLIOTHECAS

Periodicos existentes em 1928, segundo a natureza, por municipios 177

PAGINAS

Periodicos existentes em 1928, segundo a periodicidade, por municipios 177
Periodicos existentes em 1928, segundo o numero de paginas e o pessoal empregado, por municipios 178
Periodicos existentes em 1928, segundo a tiragem, por municipios 178
Bibliothecas existentes em 1928, segundo a propriedade e a especialidade, por municipios 179
Bibliothecas existentes em 1928, segundo o funccionamento e o systema de illuminação 179
Bibliothecas existentes em 1928, segundo o numero de obras e volumes, por municipios 180
Bibliothecas existentes em 1928, segundo o numero de obras e volumes, por idiomas e pessôas que frequentaram, por municipios 180

DIVERSÕES PUBLICAS

Casas de diversões, em 1928, por municipios, segundo a natureza e o funccionamento 183
Casas de diversões, em 1928, por municipios, segundo a natureza, o numero de localidades, a lotação e o pessoal empregado 184

CULTOS

Culto catholico — divisão ecclesiastica em 1928 187
Culto catholico — movimento religioso durante o anno de 1928, por archidiocese, dioceses e parochias . . . 190
Culto protestante — movimento religioso, durante o anno de 1928 192
Culto protestante — movimento das escolas dominicaes, na capital, em 1928 196

CRIMINALIDADE E SUICIDIOS

Crimes e contravenções occorridos em 1928, por municipios 199
Graphico do numero de homicidios, por 10.000 habitantes occorridos em Recife, no decenio de 1919 a 1928 .. 201
Suicidios e tentativas de suicidios, segundo o sexo dos autores, por municipios, durante o anno de 1928 202
Gabinete de identificação criminal — pessôas identificadas de 1916 a 1928 202
Graphico das identificações nos registros do Gabinete de Identificação e Estatistica criminal de 1916 a 1928 203

PAGINAS

Criminosos recolhidos no bienio de 1927 a 1928, á Casa de Detenção, segundo o sexo e os motivos da prisão . 204

DIVISÃO ADMINISTRATIVA

Historico da divisão territorial do Estado 207
Divisão administrativa do Estado de Pernambuco, de accordo com a lei n.º 1931 de 11 de Setembro de 1928 .. 223

JUSTIÇA

Divisão Judiciaria do Estado de Pernambuco 245
Justiça Federal — julgamentos effectuados pelo juizado federal, em 1928 251
Fôro Militar — movimento da 7.ª circumscripção judiciaria militar, no bienio de 1927 a 1928 251
Justiça Estadual — Superior Tribunal de Justiça — julgamentos effectuados no bienio de 1927 a 1928 252
Movimento da curadoria especial de accidentes no trabalho, no bienio de 1927 a 1928 252
Movimento do fôro estadual em 1928 por comarcas e termo 253

ASSISTENCIA

Assistencia á infancia — Serviços realisados pela inspectoria de Hygiene Infantil, no trienio de 1926 a 1928 257
Instituto de Protecção e Assistencia a Infancia — creanças soccorridas no quinquenio de 1924 a 1928 259
Assistencia em Geral — Instituto Pasteur — Pessôas soccorridas no bienio de 1927 a 1928, segundo a idade 259
Pessôas socorridas no bienio de 1927 a 1928, segundo a procedencia, por Estados 259
Pessôas socorridas, na capital, no bienio de 1927 a 1928, por districtos 260
Serviços de policia e saneamento das habitações — trabalhos realisados no trienio de 1926 a 1928 260
Soccorro medico de urgencia — Pessôas soccorridas no trienio de 1926 a 1928 260
Prophylaxia e Saneamento Rural — movimento durante o trienio de 1926 a 1928 261
Saneamento Rural — movimento durante o bienio de 1927 a 1928 261
Azylos e Recolhimentos — movimento durante o anno de 1928, por municipios 262

PAGINAS

Assistencia a enfermos — Hospitaes, em 1928, segundo o numero de dependencias, enfermarias e quartos 262
Hospitaes, em 1928, segundo o numero de profissionaes, do serviço sanitario 263
Hospitaes, em 1928, segundo o numero de leitos 264
Enfermos internados nos hospitaes, em 1928, por sexo e nacionalidade 264
Assistencia a Psychopathas — movimento do hospital de doenças nervosas e mentaes durante o anno de 1928 265
Enfermos entrados durante o anno de 1928, segundo o sexo e a nacionalidade 266
Internados que sahiram curados, durante o anno de 1928, segundo o sexo e a nacionalidade 267
Internados que sahiram melhorados durante o anno de 1928 segundo o sexo e a nacionalidade 268
Internados que falleceram durante o anno de 1928, segundo o sexo e a nacionalidade 269
Internados existentes em 31 de Dezembro de 1928, segundo o sexo e a nacionalidade 270

TRIBUTAÇÃO E FINANÇAS

Quadro demonstrativo da renda federal, no Estado, nos annos de 1915 a 1928 273
Renda federal, convertida a renda ouro em papel, pelo cambio medio de cada anno no quinquenio de 1924 a 1928 273
Quadro demonstrativo da renda federal arrecadada no Estado, no quinquenio de 1924 a 1928 274-275
Numeros indices da renda federal arrecadada no Estado, no quinquenio de 1924 a 1928 274
Demonstração da despesa federal no bienio de 1927 a 1928 275
Arrecadação das collectorias federaes no bienio de 1927 a 1928 276
Receita do Estado nos exercicios de 1900-1901 a 1928 278
Despesa do Estado de Pernambuco nos exercicios de 1900-1901 a 1928 279
Despesa do Estado de Pernambuco, em 1928 280
Receita do Estado de Pernambuco em 1928 283
Renda das collectorias estaduaes nos exercicios de 1926 a 1928 285
Emprestimos externos até 31 de dezembro de 1928 287
Situação da divida interna, no decenio de 1919 a 1928 288
Situação da divida externa, no decenio de 1919 a 1928 288

PAGINAS

Diagramma da receita arrecadada pelo Estado no decenio de 1919 a 1928 289
Divida interna em 31 de Dezembro de 1928 290-291
Diagramma da despesa effectuada pelo Estado no decenio de 1919 a 1928 292
Receita e despesa do municipio do Recife, no decenio de 1919 a 1928 293
Numeros indices da receita e despesa do municipio do Recife, no decenio de 1919 a 1928 293
Despesa municipal effectuada nos municipios de Pernambuco, segundo os principaes titulos orçamentarios no exercicio de 1928 294-297
Receita municipal arrecadada em 1928 298-301
Despesa effectuada pelos municipios de Pernambuco, no quinquenio de 1924 a 1928 302
Receita arrecadada pelos municipios de Pernambuco, no quinquenio de 1924 a 1928 303
Numeros indices das finanças municipaes no quinquenio de 1924 a 1928 304

DEFESA NACIONAL

Organização e estado da primeira linha do exercito 307-308
Corpo de officiaes da segunda linha do exercito, por municipios 308
Alistamento e recrutamento, por municipios 309-310
Sociedades de tiro militarizadas e respectivos caracteristicos 311
Força policial-militar — Classificação do pessoal e material 312

INDUSTRIA

Fabricas de tecidos de algodão existentes no Estado em 1928 314-315
Usinas de assucar e meios apparelhos existentes no Estado em 1928 316-319
Resumo, por municipios, dos descaroçadores e prensas de algodão 320-323
Estabelecimentos industriaes recenseados em 1.º de Setembro de 1920 324

VIAS DE COMMUNICAÇÃO E MEIOS DE TRANSPORTE

Telegraphos — Relação das estações telegraphicas, federaes e da Great Western Railway Company, segundo a respectiva situação e as redes a que pertencem 327-330

PAGINAS

Telegraphos — Receita e despesa do districto telegraphico de Pernambuco, no quinquenio de 1924 a 1928 .. 331
Telegraphos — Valor do patrimonio do districto telegraphico de Pernambuco, em 31 de Dezembro de 1928 331
Telegraphos — Telegrammas recebidos e transmittidos pelas diversas estações do Telegrapho Nacional, no quinquenio de 1924 a 1928 332-333
Correios — Numero de agencias postaes, por municipios e districtos 334-340
Correios — Correspondencia postada e em transito, durante os annos de 1925 a 1928 341
Correios — Movimento do serviço postal maritimo no porto do Recife, nos annos de 1925 a 1928 341
Correios — Movimento das malas recebidas, expedidas e em transito, no serviço interno e entre os paizes estrangeiros, durante os annos de 1925 a 1928 341
Ferrovias — Distribuição da rede da Great Western Railway C.º Ltd., em Pernambuco 342-349
Vias ferreas das usinas de assucar 350-351
Resumo da viação ferrea no Estado 352
Movimento de entradas e sahidas de embarcações, no porto do Recife, em 1928 353
Estradas de rodagem estaduaes, segundo a extenção kilometrica 354
Obras d'arte das estradas de rodagem, construidas pelo Estado e em construcção 354
Plano rodoviario do Estado — estradas troncos 355-357
Plano rodoviario do Estado — ramaes 358-359
Automoveis existentes no Estado de Pernambuco, por municipios, no quinquenio de 1924-1928 360-366

COMMERCIO

Exportação para o paiz, pelo porto do Recife, nos annos de 1927 e 1928, segundo o peso e o valor official 369-374
Exportação para o estrangeiro, pelo porto do Recife, nos annos de 1927 e 1928, segundo o peso e o valor official 375-376
Importação de cabotagem, pelo porto do Recife, no bienio de 1927 a 1928 377-384

CREDITO E PREVIDENCIA

Movimento das agencias do Banco do Brasil no Estado de Pernambuco, em 31 de Dezembro de 1928 387

PAGINAS

Movimento activo dos Bancos locaes em 31 de Dezembro de 1928 388
Movimento passivo dos Bancos locaes, em 31 de Dezembro de 1928 389
Movimento dos Bancos estrangeiros em 31 de Dezembro de 1928 390-391
Movimento dos Bancos de Credito Popular e Agricola, em 31 de Dezembro de 1928 392-393
Movimento das Caixas Economicas Federal e Estadual 394
Movimento dos Bancos existentes em Pernambuco, no quinquenio de 1924-1928 395

ERRATA

No quadro VIII ás paginas 28 e 29 onde se lê *Periodo de* 1910 *a* 1910 — leia-se periodo de 1910 a 1919.

Na pagina 221, na parte que se refere aos districtos do municipio de Tacaratú houve engano, devendo ser corrigido para o seguinte:

1.º — Tacaratú.
2.º — Jatobá de Tacaratú.
3.º — Moxotó.
4.º — Espirito Santo.

Na pagina 237, na parte de divisão districtal referente ao municipio de Recife em logar de 8.º—*Torre*, leia-se 9.º—Torre.

Na pagina 241, na parte que se refere á divisão districtal do municipio de Tacaratú, observe-se a mesma alteração feita á pagina 221, desapparecendo, a nota no final da pagina.

Na pagina 245, na parte districtos judiciarios, ainda sobre o municipio de Tacaratú observe-se as mesmas alterações anteriores.

Na pagina 355, em a nota final da mesma pagina, na segunda linha onde se lê *Faltam ser realisadas*, leia-se: Faltam ser relacionadas...

ANNUARIO ESTATISTICO

POSIÇÃO, LIMITES E DIVISÃO

I — Posição geographica e limites do Estado de Pernambuco

LADOS	Posição geographica dos pontos extremos	LINHAS DIVISORIAS	Municipios pernambucanos limitrophes
Norte	O ponto extremo norte fica situado no vertice formado pelas serras da Balança e Piedade: 7º 15' latitude sul	COM O ESTADO DA PARAHYBA:— Partindo da foz do Rio Goyanna, no Oceano Atlantico e seguindo pelo mencionado rio até o logar onde elle recebe o seu affluente, o rio Pitanga, que serve de limite até as suas origens, nas proximidades do lugar denominado Cruz das Almas (antigo marco entre as duas provincias) e dahi por diante, pela estrada que vindo de Taquara se dirige para o Sul, passando em Dois Rios, Feira Velha e entre a cidade pernambucana de Itambé e a villa parahybana de Pedras de Fôgo, sendo a linha divisoria o centro das ruas da Baixinha, Conceição, Commercio, S. Antonio e S. Paulo, até o lugar Marcação (onde existe tambem um marco divisorio), proseguindo na direcção das cordilheiras de Carirys Velhos e Umburanas, pelos divisores d'aguas, que formam as seguintes serras: Pirauá, no municipio de Timbaúba; dos Coquinhos, da Macambira, da Cachoeira, no municipio de Bom Jardim; da Bôa-Vista, da Cachemira e das Umburanas no municipio de Taquaretinga; Quebrada, do Jararaca, no municipio de Brejo da Madre Deus; do Acahy, das Moças, das Porteiras, no municipio de Pesqueira; do Pau d'Arco, do Capitão Mór, da Matta Verde, no municipio de Alagôa de Baixo; do Jabitacá, Brancas, Verde, no municipio do Afogados de Ingazeira; dos Carirys Velhos, da Balança, da Piedade, do Ólho d'Agua, no municipio de São José do Egypto; da Conceição e Colonia, novamente no municipio de Afogados de Ingazeira; da Bôa Vista, São João e Vermelha, no municipio de Flores; da Cacimba e da Baixa-Verde no municipio de Triumpho e Pintada nos municipios de Villa Bella e Belmonte.	Goyanna Itambé Timbaúba Bom Jardim Taquaretinga Brejo da Madre de Deus Pesqueira Alagôa de Baixo Afogados de Ingazeira S. José do Egypto Flôres Triumpho Villa Bella Belmonte
		COM O ESTADO DO CEARA': — Nos municipios de Belmonte, Salgueiro, Granito, Novo Exú e Ouricury, pela chapada da Serra do Araripe.	Belmonte Salgueiro Granito Novo Exú Ouricury
Oeste	O extremo oeste fica situado no vertice formado pelas serras dos Dois Irmãos e das Marrecas: 41º 20' Oeste do Meridiano de Greenwich.	COM O ESTADO DO PIAUHY: — No municipio de Ouricury, pelas Serras do Ignacio e Dois Irmãos e com o de Petrolina, pelas Serras Dois Irmãos, da Minação, das Aroeiras e do Salgado e fazendas Tiririca e Barreira.	Ouricury Petrolina

I — Posição geographica e limites do Estado de Pernambuco

LADOS	Posição geographica dos pontos extremos	LINHAS DIVISORIAS	Municipios pernambucanos limitrophes
Sul	O extremo sul fica situado á margem do Rio São Francisco, entre Tapera e Polycarpo no municipio de Petrolina: 9º 27'30" latitude sul	COM O ESTADO DA BAHIA — Por uma linha imaginaria de Oeste a Leste de 30 leguas aproximadamente, a qual deve passar nas fazendas Compridas, Rajada, Duas Barras e por Mouras, a partir do Estado do Piauhy até o lugar Pau da Historia ou do Arara e desta, pelo rio São Francisco, até a barra do Moxotó.	Petrolina Bôa Vista Cabrobó Floresta Tacaratú
		COM O ESTADO DE ALAGOAS: — Pelo rio Moxotó, desde a sua barra até o lugar Coroá, onde o ribeirão Manary desagua no rio Moxotó e dahi até a Serra do Exú, passa nas fazendas Salgado, Pedra Pintada, Serra d. Josepha e no lugar Serrinha, pelos logares Barra de Tapera, Cacimba dos Negros, pela Serra do Carangueijo e povoado Cruz de São Miguel, onde o rio Parahyba atravessa a estrada, pelos logares Mungubá, Marcelo, Mirim, Rio Parahyba e Riacho Secco, depois segue pelas Serras do Canivete, Graude e do Capim, riacho Giboia de Taquara, pelo Rio Jacuhype e finalmente desde a foz do riacho João Mulato, no Engenho Santa Cruz, seguindo pelo rio de São Domingos ás nascenças delle no de Santo Antonio, dahi uma recta vae encontrar as origens do rio Persinunga no engenho Bemfica e por este até o oceano.	Tacaratú Buique Aguas Bellas Bom Conselho Correntes Canhotinho Quipapá Palmares Agua Preta Barreiros
Leste	O extremo leste fica em Ponta de Pedras a 34º 46'57", Oeste do meridiano de Greenwich	COM O OCEANO ATLANTICO: — Partindo da fóz do Persinunga, nos limites com o Estado de Alagôas até a foz do Rio Goyanna, nos limites com o Estado da Parahyba.	Barreiros Rio Formoso Serinhãem Ipojuca Cabo Jaboatão Recife Olinda Iguarassú Goyanna

NOTA — As linhas divisorias do Estado de Pernambuco não estão determinadas physicamente. O que se tem escripto sobre o assumpto e os mappas melhores existentes, não fixam perfeitamente a faixa limitrophe com os outros Estados. Os convenios realisados precisam ser determinados por commissões technicas, o que ainda não foi feito.

Pernambuco reclama, para sua unidade territorial, a antiga comarca do São Francisco, incorporada á provincia de Minas Geraes e posteriormente á da Bahia, a titulo provisorio, como um castigo aos seus ideaes republicanos.

II — Limites, divisão e areas dos Municipios

MUNICIPIOS	Superficie em km²	CIRCUMSCRIPÇÕES CONFRONTANTES (Municipio ou Estado)	MAIORES EXTENSÕES	
			N. a S.	L. a O.
Afogados de Ingazeira....	2.473,615	Ao N. o Estado da Parahyba e São José do Egypto; a L. o Estado da Parahyba; ao S. Alagôa de Baixo; a O. Flôres.	52	55
Agua Preta.....	1.086,953	Ao N. E. com Gamelleira; ao S. com Barreiros e Alagôas; a O. com Palmares; ao N.O. com Bonito; a L. com Rio Formoso.	38	35
Aguas Bellas.....	3.008,555	Ao N. com Buique e Pedra; a L. com Garanhuns e Bom Conselho; ao S. e S.O. com o Estado de Alagôas.	79	45
Alagôa de Baixo.....	4.108,551	Ao N. Afogados de Ingazeira e o Estado da Parahyba; a L. o Estado da Parahyba; a S.E. Pesqueira; ao S. Buique; a O. Jatobá e Floresta; a N.O. Flôres.	72	79
Altinho.....	598,053	Ao N. Caruarú; a N.E. Bezerros; a L. Bonito; ao S. Panellas e Quipapá; a S.O. Canhotinho e a O. São Bento.	25	39
Amaragy.....	411,835	Ao N. Gravatá; ao N.E. Victoria; a L. Escada; ao S. Gamelleira e Bonito; a O. Bonito.	20	30
Barreiros.....	341,242	Ao N. Agua Preta e Rio Formoso; a L. com o Oceano Atlantico; ao S. com o Estado de Alagôas; a O. com Agua Preta.	14	30
Belmonte.....	2.382,936	Ao N.E. o Estado da Parahyba; a L. Villa Bella; ao S. Floresta; a S.O. Cabrobó; a O. Salgueiro e a N.O. o Estado do Ceará.	72,5	44
Bezerros.....	793,480	Ao N. Limoeiro; a L. Gravatá e Bonito; ao S. Bonito; ao S.O. Altinho; a O. e N.O. Caruarú.	35	30
Bôa Vista.....	4.010,958	Ao N. Leopoldina; a L. Cabrobó; ao S.E. e S. com o Estado da Bahia; ao O. Petrolina e Ouricury.	76	66
Bom Conselho.....	1.187,115	Ao N.E. Garanhuns; a L. Correntes; ao S. com o Estado de Alagôas e O. e N.O. com Aguas Bellas.	42	40
Bom Jardim.....	1.128,603	Ao N. com o Estado da Parahyba e Timbaúba; a L. Nazareth; ao S.E. e S., Limoeiro; a O. Taquaretinga.	27,5	50

II — Limites, divisão e areas dos Municipios

MUNICIPIOS	Superficie em km²	CIRCUMSCRIPÇÕES CONFRONTANTES (Municipio ou Estado)	MAIORES EXTENSÕES	
			N. a S.	L. a O
Bônito	665,989	Ao N. Bezerros, Gravatá e Amaragy; a L. Amaragy e Gamelleira; ao S.E. Agua Preta e Palmares; ao S. Palmares; ao S.O. Panellas; ao O. Altinho; ao N.O. Caruarú.	30	42,7
Brejo da Madre de Deus	1.732,140	Ao N. Taquaretinga; a L. Caruarú; ao S.E. Caruarú; ao S. São Bento e ao S.O. e O. com Pesqueira; e ao O. e N.O. com o Estado da Parahyba.	55,5	55
Buique	3.100,623	Ao N. Alagôa de Baixo; ao N. E. com Pesqueira e Pedra; a L. e S.E. com Pedra; ao S. Aguas Bellas e o Estado de Alagôas; ao S.O. com o Estado de Alagôas; ao O. Tacaratú.	53	74
Cabo	306,796	Ao N. e N.O. Jaboatão; a L. com o Oceano Atlantico; ao S. Ipojuca e Escada e a O. Escada e Victoria.	15	28
Cabrobó	4.175,269	Ao N. Leopoldina e Salgueiro; a N.E. Belmonte; a L. Floresta; ao S. e S.O. o Estado da Bahia e a O. Bôa-Vista.	95	65
Canhotinho	1.273,561	Ao N. e N.E. São Bento; a L. Altinho e Quipapá; ao S.E. e S.O. o Estado de Alagôas; ao S. Garanhuns; a S.O. Correntes; ao O. São Bento e a N.O. Garanhuns.	50	41
Carnarú	1.959,486	Ao N. Taquaretinga e Bom Jardim; a L. Limoeiro e Bezerros; a S.E. Bonito; ao S. Altinho e São Bento; ao O. e N. O. Brejo.	44	52
Correntes	770,099	Ao N.O. e N. Garanhuns; a N.E. e L. Canhotinho; ao S.E. e S. com o Estado de Alagôas; a O. Bom Conselho.	25	33,5
Escada	223,116	Ao N. Victoria e Cabo; a L. Cabo e Ipojuca; ao S.E. e S. Serinhãem; ao S.O. Gamelleira; a O. Amaragy.	28	19
Flôres	2.265,409	Ao N. com o Estado da Parahyba; a L. Afogados de Ingazeiras; ao S.E. Alagôa de Baixo; ao S. Floresta; a O. Villa Bella; ao N.O. Triumpho.	59,5	56
Floresta	5.871,683	Ao N. Belmonte, Villa Bella e Flôres; a L. Alagôa de Baixo e Tacaratú; ao S. Tacaratú e o Estado da Bahia; a O. Cabrobó.	77,5	120

II — Limites, divisão e areas dos Municipios

MUNICIPIOS	Superficie em km²	CIRCUMSCRIPÇÕES CONFRONTANTES (Município ou Estado)	MAIORES EXTENSÕES	
			N. a S.	L. a O.
Gamelleira	467,645	Ao N. Amaragy; ao N.O. Escada; a L. Serinhãem; ao S. Rio Formoso e Agua Preta; ao S.O. Agua Preta; a O. Bonito.	16	23
Garanhuns	1.118,675	Ao N. São Bento e Canhotinho; ao S.E. Canhotinho e Correntes; a L. Canhotinho; a S.O. Bom Conselho e Aguas Bellas e a N.O. Pedra.	38,5	57,5
Gloria de Goytá	493,596	Ao N. e N.E. Páo d'Alho; a L. S. Lourenço; ao S. Victoria; ao S.O. Gravatá; a O. e N.O. Limoeiro.	21,5	30
Goyanna	691,254	Ao N. com Itambé e o Estado da Parahyba; a L. com o Oceano Atlantico; ao S. Iguarassú; ao S.O. Nazareth; ao O. com os municipios de Nazareth e Timbaúba.	24,5	
Granito	2.114,703	Ao N. e N.E. com o Estado da Parahyba; a L. e S.E. Salgueiro; ao S. Leopoldina; a O. Ouricury e ao N.O. com Exú.	45	62
Gravatá	1.027,356	Ao N.O. e N. Limoeiro; ao N.E. com Gloria de Goytá; a L. Victoria; ao S. Bonito e Amaragy; a O. Bezerros.	35	33,5
Iguarassú	622,773	Ao N. Goyanna; a L. pelo Oceano Atlantico; ao S. e S.E. Olinda; ao S.O. com S. Lourenço e Páo d'Alho; ao O. com Nazareth.	29,5	32
Ipojuca	486,888	Ao N. Cabo; a L. o Oceano Atlantico; ao S. e S.E, Serinhãem; a O. Escada.	28	24
Itambé	427,874	Ao N. com o Estado da Parahyba; ao N.E. com o Estado da Parahyba; a L. Goyanna; ao S. Goyanna e Timbaúba.	15,5	43
Jaboatão	346,465	Ao N.O. e N. São Lourenço da Matta; a N.E. Recife; a L. o Oceano Atlantico; ao S. e S.E. Cabo; a O. Victoria.	17	30
Leopoldina	2.849,080	Ao N. Granito; a L. Salgueiro; ao S. Cabrobó e Bôa Vista; a O. Ouricury.	53	82
Limoeiro	1.020,488	Ao N. e N.E. Bom Jardim; ao N.E. Nazareth; a L. Páo d'Alho; ao S.E. Gloria de Goytá; ao S. Gravatá e Bezerros; a O. e N.O. Caruarú.	25	39

II — Limites, divisão e areas dos Municipios

MUNICIPIOS	Superficie em km²	CIRCUMSCRIPÇÕES CONFRONTANTES (Municipio ou Estado)	MAIORES EXTENSÕES	
			N. a S.	L. a O.
Nazareth	868,680	Ao N. Timbaúba; ao N.E. Goyanna; a L. Goyanna e Iguarassú; ao S. e S.E. Páo d'Alho; a S.O. Limoeiro; a S. Bom Jardim.	31,5	40
Novo Exú	1.415,160	Ao N. e L. com o Estado do Ceará; ao S. e S.E. com Granito; a O. com Ouricury.	50	46
Olinda	179,598	Ao N.E. e N. Iguarassú; a L. o Oceano Atlantico; ao Sul e S.O. Recife; a O. São Lourenço da Matta.	18	15
Ouricury	11.069,091	Ao N. com os Estados do Piauhy e Ceará; a L. Exú, Granito, Leopoldina e Bôa Vista; ao S. e S.O. Petrolina; a O. o Estado do Piauhy.	129	87
Palmares	669,345	Ao N., L. e N.E. Agua Preta; ao S. e S.O. com o Estado de Alagôas; a O. Quipapá e Panellas; a N.O. Panellas e Bonito.	32	34
Panellas	593,856	Ao N. Altinho; ao N.E. Bonito; a L. Palmares; ao Sul, S.O., O. e N.O. Quipapá	26	32
Páo d'Alho	392,842	Ao N. e N.O. Nazareth; ao N.E. com Iguarassú; ao S. São Lourenço da Matta; ao S.O. Gloria de Goytá; ao O. Limoeiro.	16	33
Pedra	913,877	Ao N. Pesqueira; a L. Pesqueira, São Bento, Garanhuns e Aguas Bellas; ao S. Aguas Bellas; a S.O. e N.O. Buique.	48,5	26
Pesqueira	2.337,468	Ao N. o Estado da Parahyba; a N.E. e E. Brejo; a S.E. São Bento; ao S. Pedra; a S.O. Buique; a O. Pedra e Alagôa de Baixo; a N.O. Alagôa de Baixo e o Estado da Parahyba.	50,5	75
Petrolina	6.072,407	Ao N. e N.E. Ouricury; a L. Bôa Vista; ao S. e S.E. o Estado da Bahia; ao SO., O. e N.O. com o Estado do Piauhy.	126	118
Quipapá	986,203	Ao N. Altinho e Panellas; L. e S.E. Panellas e Palmares; ao S. com o Estado de Alagôas; a S.O. e O. com o municipio de Canhotinho.	33,5	44
RECIFE	134,413	Ao N. e N.E. Olinda; a L. e S.E. o Oceano Atlantico; ao S. S.O. e O. Jaboatão; a N.O. São Lourenço da Matta.	17	12,5

II — Limites, divisão e areas dos Municípios

MUNICIPIOS	Superficie em km²	CIRCUMSCRIPÇÕES CONFRONTANTES (Municipio ou Estado)	MAIORES EXTENSÕES	
			N. a S.	L. a O.
Rio Formoso	388,661	Ao N. Gamelleira e Serinhãem; a L. o Oceano Atlantico; ao S. Barreiros; ao O. Agua Prêta.	20,5	34,5
Salgueiro	2.335,325	Ao N. e N.E. o Estado do Ceará; a L. Belmonte; ao S. Cabrobó; a O. Leopoldina; ao N.O. Granito.	66,5	60
São Bento	978,805	Ao N. Brejo da Madre de Deus e Caruarú; a L. Altinho e Canhotinho; ao S. Canhotinho e Garanhuns; a S.O. Canhotinho; a O. Pedra; a N.O. Pesqueira.	35	38
São José do Egypto	1.048,963	Ao O., N.O., N., N.E., L. e S.E. com o Estado da Parahyba e ao S. Afogados de Ingazeira.	35,5	53
São Lourenço da Matta	248,379	Ao N. Páo d'Alho; a N.E. Iguarassú e Olinda; a L. Olinda; ao S.E. e S. Jaboatão; a O. Victoria e Gloria de Goytá.	19	28,5
Serinhãem	363,563	Ao N. Ipojuca e Escada; a N.E. Ipojuca; a L. o Oceano Atlantico; ao S. Rio Formoso; a O. Escada; a N.O. Escada.	23,5	18,5
Tacaratú	4.341,388	Ao N. Floresta; a L. Alagôa de Baixo e Buique; a S.E. o Estado de Alagôas; ao S. e S.O. com o Estado da Bahia; a O. com Floresta.	69	88
Taquaretinga	1.450,107	Ao N. com o Estado da Parahyba; a L. Bom Jardim; ao S. Caruarú e Brejo; ao O. com o Estado da Parahyba.	24,5	72
Timbaúba	545,801	Ao N. com o Estado da Parahyba e Itambé; a L. Goyanna; ao S. Nazareth e Bom Jardim; a O. com o Estado da Parahyba.	17,5	38
Triumpho	334,332	Ao N. Parahyba; a L. Flôres; ao S. Flôres e Villa Bella; ao O. Villa Bella.	13	30
Victoria	608,067	Ao N. Gloria de Goytá; a L. São Lourenço, Jaboatão e Cabo; Ao S. Escada; a S.O. Amaragy; a O. Gravatá.	28	25,5
Villa Bella	2.782,984	Ao N. com o Estado da Parahyba e Triumpho; a L. Triumpho e Flôres; ao S. Floresta; a O. Belmonte.	63,5	29

III — Posição das sédes municipaes em relação a Recife

SÉDES MUNICIPAES	POSIÇÃO		SÉDES MUNICIPAES	POSIÇÃO	
	RUMO	Distancia em linha recta (km.)		RUMO	Distancia em linha recta (km.)
Afogados de Ingazeira	O.	303,5	Iguarassú	N.	25,5
Agua Preta	S.O.	93,5	Ipojuca	S.S.O.	41,0
Aguas Bellas	O.S.O.	275,0	Itambé	N.N.O.	77,5
Alagôa de Baixo	O.	267,5	Jaboatão	O.S.O.	17,0
Altinho	O.S.O.	139,0	Leopoldina	O.	516,0
Amaragy	O.S.O.	73,0	Limoeiro	O.N.O.	67,5
Barreiros	S.S.O.	91,0	Nazareth	N.O.	55,0
Belmonte	O.	433,5	Novo Exú	O.	536,0
Bezerros	O.S.O.	100,0	Olinda	N.N.E.	6,0
Bôa Vista	O.	549,0	Ouricury	O.	573,5
Bom Conselho	O.S.O.	236,0	Palmares	S.O.	100,5
Bom Jardim	O.N.O.	85,0	Panellas	O.S.O.	128,0
Bonito	O.S.O.	104,0	Páo d'Alho	N.O.	38,0
Brejo da Madre de Deus	O.	165,0	Pedra	O.	235,0
Buique	O.S.O.	257,0	Pesqueira	O.	205,0
Cabo	S.O.	28,0	Petrolina	O.	634,5
Cabrobó	O.	485,0	Quipapá	O.S.O.	151,0
Canhotinho	O.S.O.	169,0	Rio Formoso	S.S.O.	69,0
Caruarú	O.	125,0	São Bento	O.S.O.	183,0
Correntes	S.O.	201,0	São Lourenço da Matta	N.O.	19,5
Escada	S.O.	51,0	Salgueiro	O.	466,0
Flôres	O.	342,0	Serinhãem	S.S.O.	60,0
Floresta	O.	418,0	São José do Egypto	O.N.O.	270,0
Gamelleira	S.O.	77,0	Tacaratú	O.S.O.	395,0
Garanhuns	O.S.O.	201,5	Taquaretinga	O.	130,0
Gloria de Goytá	O.	45,5	Triumpho	O.	359,0
Granito	O.	522,5	Timbaúba	N.O.	83,0
Gravatá	O.S.O.	79,0	Victoria	O.S.O.	46,0
Goyanna	N.	58,0	Villa Bella	O.	380,0

IV — Posição e distancia das sédes municipaes em relação a Recife

SÉDES MUNICIPAES	POSIÇÃO		SÉDES MUNICIPAES	POSIÇÃO	
	RUMO	Distancia da capital (km.)		RUMO	Distancia da capital (km.)
Afogados de Ingazeira....	O.	484	Iguarassú	N.	30
Agua Preta.....	S.O.	138	Ipojuca.....	S.S.O.	56
Aguas Bellas.....	O.S.O.	364	Itambé	N.N.O.	94
Alagôa de Baixo	O.	410	Jaboatão.....	O.S.O.	18
Altinho	O.S.O.	163	Leopoldina.....	O.	786
Amaragy.....	O.S.O.	78	Limoeiro.....	O.N.O.	78
Barreiros.....	S.S.O.	127	Nazareth.....	N.O.	64
Belmonte	O.	594	Novo Exú.	O.	844
Bezerros.....	O.S.O.	107	Olinda.....	N.N.E.	6
Bôa Vista.....	O.	787	Ouricury.....	O.	844
Bom Conselho	O.S.O.	308	Palmares.....	S.O.	124
Bom Jardim	O.N.O.	103	Panellas	O.S.O.	193
Bonito.....	O.S.O.	137	Pau d'Alho	N.O.	42
Brejo da Madre de Deus	O.	210	Pedra	O.	329
Buique	O.S.O.	348	Pesqueira	O.	310
Cabo	S.O.	34	Petrolina.....	O.	918
Cabrobó	O.	716	Quipapá	O.S.O.	200
Canhotinho.....	O.S.O.	238	Rio Formoso.....	S.S.O.	100
Caruarú.	O.	133	São Bento.	O.S.O.	210
Correntes	S.O.	278	São Lourenço da Matta.	N.O.	21
Escada	S.O.	65	Salgueiro	O.	687
Flôres	O.	559	Serinhaem ,.....	S.T.O.	88
Floresta.	O.	430	São José do Egypto	O.N.O.	352
Gamelleira	S.O.	90	Tacaratú	O.S.O.	516
Garanhuns	O.S.O.	258	Taquaretinga	O.	155
Gloria de Goytá.....	O.	48	Triumpho	O.	591
Granito	O.	772	Timbaúba	N.O.	23
Gravatá.....	O.S.O.	74	Victoria.....	O.S.O.	53
Goyanna	N.	64	Villa Bella	O.	559

V — Coordenadas e latitudes, exactas ou approximadas, das Sédes Municipaes

N.º de ordem	SÉDES MUNICIPAES	COORDENADAS		ALTITUDES ms.
		Latitude S.	Longitude W. Gr.	
1	Afogados de Ingazeira	7º 44'18"	37º 37'30"	525
2	Agua Preta	8º 42'15"	35º 23'35"	90
3	Aguas Bellas	9º 06'54"	39º 03'20"	390
4	Alagôa de Baixo	7º 35'00"	37º 06'25"	560
5	Altinho	7º 05'50"	34º 42'25"	470
6	Amaragy	8º 26'00"	35º 23'25"	
7	Barreiros	8º 45'00"	35º 15'04"	18
8	Bezerros	8º 11'30"	35º 48'35"	465
9	Belmonte	8º 02'00"	38º 54'05"	460
10	Bôa Vista	8º 48'23"	39º 51'15"	345
11	Bom Conselho	9º 10'15"	36º 27'53"	660
12	Bom Jardim	7º 45'11"	35º 36'17"	315
13	Bonito	8º 30'25"	34º 45'25"	445
14	Brejo da Madre de Deus	8º 11'19"	36º 20'33"	625
15	Buique	8º 43'00"	36º 49'25"	805
16	Cabo	8º 15'00"	35º 03'25"	15
17	Cabrobó	8º 01'25"	39º 21'05"	305
18	Carhotiruh	8º 52'48"	36º 06'20"	530
19	Caruarú	8º 12'15"	36º 03'00"	550
20	Correntes	9º 41'00"	36º 13'25"	420
21	Escada	8º 19'40"	35º 09'25"	130
22	Flôres	7º 47'15"	38º 11'43"	460
23	Floresta	8º 35'40"	38º 36'25"	310
24	Gamelleira	8º 34'06"	35º 19'25"	905
25	Garanhuns	8º 53'25"	36º 24'11"	870
26	Gloria de Goytá	8º 01'10"	35º 22'05"	140
27	Goyana	7º 33'45"	35º 00'40"	20
28	Granito	7º 44'25"	39º 50'35"	445
29	Gravatá	8º 01'00"	35º 37'25"	460
30	Iguarassú	7º 50'00"	34º 55'18"	20
31	Ipojuca	8º 02'04"	35º 00'25"	55
32	Itambé	7º 24'20"	35º 07'10"	190
33	Jaboatão	8º 10'00"	35º 02'25"	45
34	Leopoldina	8º 06'03"	39º 33'30"	570
35	Limoeiro	7º 52'19"	35º 27'25"	143
36	Nazareth	7º 41'59"	35º 12'35"	60
37	Novo Exú	7º 46'35"	39º 57'25"	510
38	Olinda	8º 00'35"	34º 51'04"	31
39	Ouricury	7º 45'29"	40º 27'25"	430
40	Palmares	8º 41'02"	36º 06'20"	120
41	Panellas	8º 37'00"	35º 47'45"	445
42	Pão d'Alho	7º 52'00"	35º 32'25"	70
43	Pedra	8º 32'00"	37º 02'25"	615
44	Pesqueira	8º 22'25"	36º 48'57"	636
45	Petrolina	9º 22'00"	40º 25'25"	372
46	Quipapá	8º 50'00"	35º 54'55"	490
47	Recife	8º 03'00"	34º 55'25"	3
48	Rio Formoso	8º 08'30"	35º 07'10"	20
49	Salgueiro	8º 03'38"	38º 07'45"	405
50	São Bento	8º 29'00"	36º 27'45"	630
51	São José do Egypto	7º 40'00"	37º 56'25"	530
52	São Lourenço da Matta	7º 59'01"	35º 02'55"	32
53	Serinhaem	8º 34'00"	35º 04'25"	69
54	Tacaratú	9º 41'20"	38º 19'19"	270
55	Taquaretinga	7º 45'20"	35º 55'44"	410
56	Timbaúba	7º 31'06"	35º 21'21"	109
57	Triumpho	7º 48'00"	38º 24'25"	1060
58	Victoria	8º 04'16"	35º 19'10"	193
59	Villa Bella	8º 05'00"	38º 29'25"	455

CLIMATOLOGIA

Introducção

O Estado de Pernambuco acha-se situado na zona tropical. Numerosos logares, porem, do seu interior, podem receber francamente a designação de sub-tropicaes, devido á influencia amenizadora que sobre o clima exerce a altitude. A defficiencia de estações meteorologicas não permitte estabelecer uma classificação rigorosa, mas observa-se que as variações climatericas estão estreitamente ligadas ás zonas physiographicas.

Como succede nas regiões tropicaes, as variações das estações meteorologicas — Verão, Outono, Inverno e Primavera, são muito pouco sensiveis. No entanto não escapam ao registro dos apparelhos meteorologicos como se pode ver nos quadros ns. I a VIII.

Na organização desses quadros foram minuciosamente computadas as medias ponderadas das normaes mensaes dos factores climatericos no periodo de 1910 a 1919.

ZONA DO LITORAL

Na zona do Litoral o clima é evidentemente marinho. A proximidade do Oceano pela sua acção reguladora sobre a temperatura, oppõe-se ás suas bruscas variações. Assim é que as amplitudes thermicas normaes diurnas não excedem de 6.° (Fernando de Noronha 3°,9, Recife 5°, 7) e as de verão a inverno de 2°,3 em Recife e 1°,0 em Fernando de Noronha. As amplitudes extremas annuaes foram no referido periodo de 14°,7 em Recife e 11°,3 em Fernando de Noronha.

VERÃO — (22 de Dezembro a 21 de Março, ord.). O verão caracteriza-se pela sua elevada temperatura; é geralmente nessa estação que se encontra o maximo absoluto do anno. A pressão barometrica é por conseguinte o minimo do anno. A velocidade media do vento é tambem menor do que nas outras estações e a sua direcção predominante é sempre no quadrante SE-E. A tensão do vapor é ordinariamente maior do que nas outras estações. A pluviosidade é notavel attingindo em alguns logares como Fernando de Noronha a um total superior ao do inverno. (1)

No verão e no principio do outono é que se encontra o periodo de trovoadas.

OUTONO — (22 de Março a 21 de Junho, ord.). No outono a temperatura começa a baixar, offerecendo uma curva descendente durante toda a estação. Assim, em Fernando de Noronha, de 26°,0 de temperatura media, no mez de Março cae para 25°,9 em Abril, 25°,7 em Maio 25°,2 em Junho.

As maiores maximas em alguns logares (Fernando de Noronha) egualam as da estação precedente ou são pouco differentes (Recife, differença 0°,4). A pressão barometrica é egualmente descendente como o indica a serie das normaes mensaes do periodo considerado, que foi em Fernando de Noronha 751,9 em Março, 751,6 em Abril, 753, 3 em Março e 753,3 em Junho.

A velocidade do vento é tambem ascendente: 5,7 em Março, 6,4 em Abril, 6,8 em Maio e 7,6 em Junho, nesse logar.

A sua direcção normal desvia-se do Este para o Sul fazendo-se ordinariamente no quadrante de SE-S. (2)

E' a estação de maior nebulosidade, apresentando, no entanto, pequena variação em relação as outras.

O numero de dias de chuva é elevado sendo quasi egual ou maior do que na estação seguinte (inverno). A chuva cahida em m|m attinge um

(1) Chamamos a attenção para que as estações aqui estudadas, são as estações scientificas determinadas pelos equinoxios e solsticios e não as que são vulgarmente conhecidas por inverno e verão e entre as quaes não ha perfeita coincidencia.

(2) Em Fernando de Noronha a direcção predominante do vento é SE-E durante todas as estações.

total maior do que nas outras estações, razão porque os mezes que constituem essa estação recebem a denominação de inverno na linguagem vulgar.

A humidade relativa e a tensão do vapor d'agua da athmosphera, são correlatamente as mais elevadas do anno. A maior altura de chuva cahida em 24 horas acha-se geralmente ou nesta estação ou na precedente, e é bastante elevada. Assim em Recife houve no periodo de 1910 a 1919, uma precipitação de 152mm,2 e em Olinda cahiram no, dia 23 de Março de 1924, 122mm,4.

INVERNO — (22 de Junho a 21 de Setembro). — A temperatura que se assignala na estação precedente por uma curva descendente continúa a descer attingindo o minimo no mez de Julho. E' neste mez que ordinariamente se encontra o minimo absoluto do anno o qual invariavelmente apparece nesta estação. De Julho até fim da estação, a temperatura ordena-se em curva ascendente. A pressão barometrica é a maxima do anno acompanhando, em sentido inverso a variação da temperatura. A precipitação aquosa é normalmente menor do que na estação precedente sendo em alguns logares inferior mesmo á do proprio verão. O numero de dias de chuva é no entanto maior do que na referida estação climaterica, o que indica uma maior regularidade no periodo chuvoso.

A insolação que na estação anterior havia attingido o minimo do anno, começa a elevar-se apresentando um total medio de 876 horas, em Recife, ou sejam 150 horas a mais. Este acrescimo é devido sobretudo aos mezes de Agosto e Setembro que são mezes de forte insolação.

A evaporação acompanha correlatamente, a curva da insolação apresentando cerca de 100 m|m a mais do que na estação precedente em Recife.

PRIMAVERA — Na primavera a temperatura que após ter attingido o minimo na estação anterior começara a elevar-se, continúa na sua marcha ascendente até o fim da estação. A pressão barometrica, continúa inversamente a baixar, ordenando-se em curva descendente durante toda a estação.

Os ventos que no Inverno e Outono haviam tido a sua direcção normal no sector de SE-S voltam para SE-E.

Esta estação caracteriza-se sobretudo por ser a de menor pluviosidade do anno. A precipitação normal é somente cerca de 2% a 5% do total annual. A insolação é fortissima, sendo a mais elevada do anno,

tendo fornecido no periodo de 1910 a 1919 uma media de mais de 10 horas diarias de sol. A evaporação é, assim, mais elevada do que nas outras estações, acompanhando a marcha da insolação.

A humidade relativa da athmosphera é a minima do anno. A seccura da athmosphera, a forte insolação e a defficiente pluviosidade, fazem com que mais sensiveis sejam os effeitos da temperatura do que nas outras estações. Esta é a razão porque os mezes da primavera se nos afiguram os mais quentes do anno, sendo por isso denominados de "verão" na classificação vulgar.

MATTA

O clima da Matta, á parte uma maior amplitude thermica e caracteristicas locaes, é inteiramente analogo ao do litoral.

A marcha das estações é a mesma, como se pode constatar pelos quadros ns.º III a VI.

Os ventos que na zona do litoral apresentam uma direcção constante para toda ella, obedecem na zona da Matta á topographia dos logares, offerecendo cada posto meteorologico a sua orientação caracteristica.

A temperatura media apresenta uma normal annual um pouco inferior á do litoral attingindo a amplitude media diurna a mais de 10° em alguns logares.

A pluviosidade é mais elevada do que no litoral e é sempre abundante como se pode verificar no quadro abaixo que representa a media da região:

Meses	m/m	Numero total de dias de chuva
Janeiro	102,4	15
Fevereiro	152,0	15
Março	154,5	17
Abril	143,0	18
Maio	293,6	23
Junho	302,4	25
Julho	246,3	24
Agosto	194,9	23
Setembro	80,8	15
Outubro	28,3	10
Novembro	29,9	10
Dezembro	41,1	10
Total annual	1.769,2	205

AGRESTE E CAATINGA

Sobre o clima dessa zona, não se podem tirar conclusões rigorosas devido a falta de estações meteorologicas.

As de Garanhuns e Pesqueira, pela sua altitude — 848m e 667m — não podem representar a normál da zona. A estação de S. Caetano pela serie ainda pequena de observações e esta mesma intermeada de falhas e irregularidades, não permitte ainda uma apreciação rigorosa de suas normaes. Todavia reproduzimos o resumo das normaes de Garanhuns e Pesqueira que podem dar uma idéia da marcha das estações nessa zona.

Quanto a pluvicsidade, observa-se que decresce bruscamente da media de 1770 mm da zona da Matta para cerca de 700 mm.

Apresentamos abaixo a media da pluviosidade de algumas localidades ordenadas segundo as suas distancias á zona da Matta:

Timbaúba	872
Limoeiro	836
Caruarú	570
S. Caetano	698
Taquaretinga	713
S. Bento	687
Pesqueira	751
Rio Branco	557

Esta ultima localidade já se acha na faixa limitrophe com a zona do Sertão.

SERTÃO

Se na zona precedente a defficiencia de estações meteorologicas impedia o estabelecimento de conclusões positivas, o que diremos desta zona na qual não existe um só posto meteorologico? Apresentamos abaixo o que porem, podemos colligir da observação pessoal do decorrer das estações nesta zona que é a mais vasta do Estado.

VERÃO — A temperatura é como nas outras zonas a mais elevada do anno — 33° a 38° maxima e cerca de 18° minima á sombra. A nebulosidade é, no entanto, abundante e a insolação é relativamente fraca.

A pluviosidade é muito forte, sendo em muitos annos maior do que

nas outras estações. Os rios e riachos começam a apresentar curso d'agua e os açudes enchem-se. A vegetação reverdece e a caatinga entra em plena floração.

OUTONO — A temperatura começa a cahir: 33° a 28°, maxima; 18° a 12° minima. E' a epocha de menores amplitudes thermicas, devido certamente a intensa pluviosidade que em alguns annos é maior do que na estação anterior. A nebulosidade é muito forte, persistindo por vezes nevoeiros até ás 7 e 8 horas do dia.

A insolação é fraca. Os rios e açudes continuam com agua e a vegetação permanece verde.

INVERNO — A temperatura attinge ao minimo começando depois a subir: 26° a 32° maxima e 10° a 13° minima.

Geralmente é nessa estação que se encontra o minimo absoluto do anno. A pluviosidade é fraca, só sendo sensivel, na maior parte das vezes, nos meses de Junho a Julho. A nebulosidade torna-se igualmente muito fraca e a insolação é por conseguinte muito forte, havendo uma grande amplitude á sombra. E' a estação de transição entre o "verde e a secca". Nos meses de Agosto e Setembro observam-se na maioria dos casos, as menores pluviosidades do anno. O mês de Setembro, é geralmente o mais secco e o de clima mais excessivo. A temperatura ao sol é ardentissima, attingindo frequentemente de 45° a 50°. Os cursos d'agua e os pequenos açudes seccam, assim como muitas lagôas e a vegetação perde as folhas entrando em estado de vida latente.

PRIMAVERA — A temperatura continúa na sua marcha ascendente: 31° a 34° maxima; 20° a 23° minima. A pluviosidade é escassissima. As vezes cahem grandes chuvas de 40 mms, ou mais, acompanhadas de trovoadas. A nebulosidade é quasi nulla: dias seguidos o céo conserva-se sempre azul, sem uma nuvem. E' a estação denominada regionalmente "a secca" em contrasté com o verão e o outono que constituem o que o sertanejo chama "o verde".

Do confronto dessas estações verifica-se que somente se tornam sensiveis, como estações climatericas, os periodos de maior e menor pluviosidade, que são conhecidos vulgarmente por "verão" e "inverno" e designados regionalmente por "secca" e "verde". O "inverno" comprehende os mezes de Fevereiro a Julho e o "verão" os restantes de Agosto a Janeiro. A delimitação meteorologica dessas duas estações não é muito constante. Por vezes o "inverno" retarda-se e o "verão" prolonga-se.

Ha annos mesmo em que não ha "inverno". E' o phenomeno meteorologico já muito conhecido e estudado sobre o nome de "flagelo das seccas".

Eis um resumo da pluviosidade em algumas localidades do sertão, deduzido de um periodo de 7 a 14 annos de observações:

Aguas Bellas	796
Alagôa de Baixo	541
Afogados de Ingazeira	555
S. José do Egypto	424
Flôres	831
Belmonte	461
Floresta	451
Tacaratú	613
Salgueiro	460
Belém de Cabrobó	448
Leopoldina	652
Bôa-Vista	514
Ouricury	672
Petrolina	442
Cabrobó	463
Ingazeira	335

De ordinario o numero de dias de chuva é reduzido — 30 a 80 por anno.

Como se vê não é o Sertão uma região "secca"; apenas a pluviosidade é mal distribuida pelas estações, variando consideravelmente de anno para anno. Não ha por assim dizer uma curva constante. A media entre varios annos fornece um typo de curva que é quasi o mesmo para as maximas e medias mensaes. Este typo de curva é analogo ao que nos fornece as maiores alturas cahidas em 24 horas e a media dos dias de chuva..

Apresentamos nos quadros ns. IX a XV o resumo annual das observações durante o sextenio de 1923 a 1928.

RESUMO DAS OBSERVAÇÕES

I —

PERIODO DE

(Medias ponderadas das

Latitude 8° 65' 01" S. Longitude 34°

Estações climatericas	Pressão a 0°, 0	TEMPERATURA						Media do thermometro humido	Tensão do vapor	Humidade relativa	CHUVA EM M M	
		Media	Media das maximas	Media das minimas	Amplitude media	Maxima absoluta	Minima absoluta				Altura total	Maxima em 24 horas
Verão	58,6	27,8	30,8	24,9	5,9	34,4	21,9	24,0	20,1	73,1	238,9	114,4
Outono	59,2	27,0	29,7	24,0	5,7	34,0	20,1	23,8	20,1	75,4	505,4	152,2
Inverno	61,0	25,5	28,1	22,7	5,4	32,2	19,7	22,5	18,5	75,5	382,2	89,2
Primavera...	59,6	27,1	29,2	24,2	5,0	33,2	21,1	23,2	19,0	70,7	65,3	24,1
Normaes e extremos annuaes	759,6	26,8	29,6	23,9	5,7	34,4	19,7	23,4	19,4	73,5	1.192,8	152,2

II — Fernando

PERIODO DE

(Medias ponderadas das

Latitude 3° 50' 00" S. Longitude 32°

28// Verão	51,9	25,7	27,1	24,0	4,1	29,9	20,6	24,0	20,9	84,6	308,1	99,1
Outono	52,5	25,7	27,6	23,8	3,8	29,9	20,0	23,8	21,1	86,1	609,1	96,5
Inverno	53,8	24,7	26,6	23,2	3,4	29,3	20,4	23,2	19,2	82,2	140,4	55,2
Primavera...	52,7	25,2	27,6	23,4	4,2	29,9	18,6	23,4	19,3	81,2	25,5	7,5
Normaes e extremos annuaes	752,8	25,3	27,5	23,6	3,9	29,9	18,6	23,5	20,1	83,5	1.083,1	99,1

NA ZONA DO LITORAL

Recife

1910 a 1919

estações climatericas)

51' 01" W. de Grw. Altitude 29 m. 6

VENTO		Nebulosidade 0-10	Evaporação m m Total	Insolação Total	NUMERO DE DIAS										
Velocidade media m. p. s.	Direcções predominantes				De chuva Total	Trovoadas com relampagos	Relampagos	Trovoada longinqua	Temporal	Orvalho	Geada	Saraiva	Nevoeiro	Claros	Encobertos
3,5	SE-E	4,7	—	—	29	3	5	4	—	—	—	—	19	10	11
3,7	SE-S	5,7	—	—	56	0	6	0	—	—	—	—	23	7	18
3,8	SE-S	5,4	—	—	58	0	0	0	—	—	—	—	18	7	16
3,6	SE-E	4,1	—		18	0	0	0	—	—	—	—	14	18	3
3,7	SE-E	4,8	—	—	161	3	11	4	—	—	—	—	74	42	48

de Noronha

1910 a 1919

estações climatericas)

55' 05" W.Grw. Altitude 95 m.

6,3	SE-E	5,2	447,9	784,3	33	—	5	3	—	1	0	—	1	8	17
6,6	SE-E	5,4	404,5	725,5	67	—	3	2	—	3	0	—	1	9	21
7,6	SE-E	4,3	502,9	875,8	37	—	0	0	—	0	0	—	2	14	7
6,9	SE-E	4,3	559,4	948,1	19	—	0	0		0	0	—	—	14	5
6,9	SE-E	4,8	1.984,8	3.334,4	156	—	8	5	—	4	0	—	4	45	50

RESUMO DAS OBSERVAÇÕES

III —

PERIODO DE

(Medias ponderadas das

Latitude 7º 46' 07" S. Longitude 35º

Estações Climatericas	Pressão a 0, 0	TEMPERATURA						Media do thermometro humido	Tensão do vapor	Humidade relativa	CHUVA EM M/M	
		Media	Media das maximas	Media das minimas	Amplitude media	Maxima absoluta	Minima absoluta				Altura total	Maxima em 24 horas
Verão	53,7	25,2	31,2	20,7	10,5	35,4	17,8	22,7	18,8	79,9	355,8	146,1
Outono	53,9	24,1	27,9	20,3	7,6	35,2	13,0	22,4	19,2	86,0	527,8	91,9
Inverno.....	56,0	22,3	26,8	18,5	8,3	30,6	11,2	21,0	17,7	87,1	415,7	87,0
Primavera...	53,3	24,4	30,4	19,3	10,9	34,2	15,5	20,9	18,4	78,0	77,1	49,5
Normaes e extremos annuaes	754,6	23,9	29,0	19,7	9,3	35,4	11,2	21,7	18,6	83,1	1.376,4	146,1

IV —

PERIODO DE

(Medias ponderadas das

Latitude 8º 06' 09" S. Longitude 35º

Verão	58,6	25,1	29,5	21,0	8,5	32,8	17,8	23,1	19,5	83,6	452,6	140,0
Outono	59,2	24,2	28,3	20,8	7,5	33,2	16,4	22,5	19,4	86,2	820,1	118,5
Inverno.....	61,0	22,9	26,7	19,6	7,1	28,8	16,0	21,2	18,3	85,2	706,6	74,4
Primavera...	59,2	24,0	28,8	19,9	8,9	32,7	15,5	21,8	18,6	80,8	129,8	39,1
Normaes e extremos annuaes	759,5	24,0	28,3	20,4	7,9	33,2	15,5	22,1	18,8	84,0	2.108,7	140,0

NA ZONA DA MATTA

Nazareth

1910 a 1919

estações climatericas)

15' 02" W. de Grw. Altitude 82m. 0

VENTO		Nebulosidade 0 - 10	Evaporação m m Total	Insolação Total	NUMERO DE DIAS										
Velocidade media m. p. s.	Direcções predominantes				De chuva Total	Trovoadas com relampagos	Relampagos	Trovoada longinqua	Temporal	Orvalho	Geada	Saraiva	Nevoeiro	Claros	Encobertos
2,9	NW-SE	6,0	325,9	589.6	41	4	17	7	0	39	0	1	26	5	23
2,7	NW-SE	6,2	224,6	550,7	57	0	13	5	0	35	0	0	19	5	29
3,0	NW-SE	5,7	198,0	582,1	63	0	0	0	0	38	0	0	18	8	22
3,1	NW-SE	4,6	379,5	672,6	24	0	3	1	3	32	0	9	33	11	9
2,9	NW-SE	5,6	1.128,0	2.395,0	185	4	33	13	3	144	0	10	96	29	83

Jaboatão

1910 à 1919

estações climatericas)

05' 00" W. de Grw. Altitude 50 m. 0

2,1	SE-C	5,3	248,1	663,4	54	—	3	2	—	21	—	—	1	6	15
2,0	SE-C	5,8	184,9	626,2	72	—	1	1	—	13	—	—	3	5	19
2,5	SE-C	5,8	196,3	578,5	72	—	0	0		11	—	—	5	4	18
2,4	SE-C	4,7	284,8	784,0	37	—	0	0	—	22	—	—	5	9	4
2,2	SE-C	5,4	913,1	2.652,1	235	—	4	3	—	67	—	—	14	24	56

RESUMO DAS OBSERVAÇÕES

V —

PERIODO DE

(Medias ponderadas das

Latitude 7° 35' 00" S. Longitude 34°

Estações Climatericas	Pressão a 0°, 0	TEMPERATURA						Media do thermometro humido	Tensão do vapor	Humidade relativa	CHUVA EM M M	
		Media	Media das maximas	Media das minimas	Amplitude media	Maxima absoluta	Minima absoluta				Altura total	Maxima em 24 horas
Verão	59,6	25,3	32,1	20,8	11,3	35,6	17,5	22,8	19,7	88,7	388,4	89,8
Outono	60,1	24,5	30,4	20,6	9,8	35,0	16,8	22,4	19,7	91,2	658,6	112,8
Inverno	61,9	22,8	28,7	19,6	9,1	31,0	14,4	21,0	17,9	91,0	471,9	86,8
Primavera...	60,2	24,6	31,7	19,0	12,7	35,8	16,0	21,7	18,5	86,9	89,7	45,5
Normaes e extremos annuaes	760,5	24,2	30,7	19,8	10,9	35,8	14,4	22,0	19,0	89,5	1.608,2	112,8

VI

PERIODO DE

(Medias ponderadas das

Latitude 8° 22' 04" S. Longitude 37°

Verão	—	24,1	29,9	20,3	9,6	32,4	18,0	21,2	19,4	93,5	420,4	65,2
Outono	—	23,6	28,8	20,2	8,6	32,8	17,5	21,8	19,1	94,7	935,7	75,8
Inverno	—	22,4	27,6	18,2	9,4	29,8	15,7	20,9	17,7	93,9	1.003,0	130,8
Primavera...	—	23,0	29,4	19,1	10,3	32,0	16,6	21,3	18,3	91,6	200,9	36,4
Normaes e extremos annuaes		23,3	29,0	19,4	9,6	32,8	15,7	21,3	18,7	93,5	2.559,9	130,8

NA ZONA DA MATTA

Goyanna

1910 a 1919

estações climatericas)

58' 04" W. de Grw. Altitude 14m. 0

VENTO		Nebulosidade 0-10	Evaporação m/m	Insolação Total	NUMERO DE DIAS										
Velocidade media m. p. s.	Direcções predominantes				De chuva Total	Trovoadas com relampagos	Relampagos	Trovoada longinqua	Temporal	Orvalho	Geada	Saraiva	Nevoeiro	Claro	Encoberto
1,8	N-W	5,5	—	—	57	2	6	2	0	1	—	—	19	13	16
1,8	N-W	5,9	—	—	68	0	4	2	2	0	—	—	18	15	27
2,0	N-SE	5,9	—	—	73	0	0	0	2	0	—	—	25	16	25
1,7	N-SE	4,4	—	—	45	0	0	0	2	0	—	—	33	25	6
1,8	N-SE	5,4	—	—	243	2	10	4	6	1	—	—	95	69	74

Barreiros

1910 a 1919

estações climatericas)

14' 00" W. de Grw. Altitude 17m. 70

0,6	C-E	6,3	—	—	40	—	5	2	—	40	—	—	69	1	24
0,2	C-SE	5,9	—	—	67	—	1	0	—	18	—	—	62	1	26
0,2	C-SE	5,9	—	—	66	—	0	0	—	23	—	—	66	0	22
0,6	C-E	5,8	—	—	28	—	0	0	—	49	—	—	71	2	8
0,4	C-SE	6,5	—	—	201	—	6	2	—	130	—	—	268	4	80

RESUMO DAS OBSERVAÇÕES NA

VII —

PERIODO DE

(Medias ponderadas das

Latitude 8° 53' 04" S. Longitude 36°

Estações climatericas	Pressão a 0°, 0	TEMPERATURA						Media do thermometro humido	Tensão do vapor	Humidade relativa	CHUVA EM M M	
		Media	Media das maximas	Media das minimas	Amplitude media	Maxima absoluta	Minima absoluta				Altura total	Maxima em 24 horas
Verão	690,7	21,5	27,7	16,6	11,1	35,5	13,4	19,2	15,0	80,2	183,1	64,7
Outono	691,3	20,3	25,1	16,2	8,9	33,4	12,6	18,8	15,2	86,1	337,8	46,0
Inverno.....	692,6	18,4	22,8	14,8	8,0	29,4	10,0	17,4	13,8	90,0	364,7	34,0
Primavera ..	691,3	20,9	27,9	16,1	11,8	36,4	12,2	18,7	14,3	79,8	82,7	47,2
Normaes e extremos annuaes	691,5	20,2	25,9	15,9	10,0	36,4	10,0	18,5	14,6	84,2	968,3	64,7

VIII —

PERIODO DE

(Medias ponderadas das

Latitude 8° 45' 00" S. Longitude 36°

Verão	705,0	23,8	31,3	19,8	11,5	35,0	15.0	20,2	15,6	70,6	209,4	88,4
Outono	705,9	21.9	28,8	18,7	10,1	35,0	13,4	19,5	15,2	76,4	206,8	51,6
Inverno.....	707,1	21,8	26,6	17,4	9.2	31,4	13,0	17,7	13,7	77,2	182.7	40,0
Primavera ..	705,3	23,1	31,1	18,9	12,2	35,5	14,0	19,1	14,9	70,4	52,8	38,0
Normaes e extremos annuaes	705,8	22,1	29,4	18,7	10,7	35,5	13,0	19,3	14,9	73,7	751,7	88,4

ZONA DE AGRESTE E CAATINGA

Garanhuns

1910 a 1919

estações climatericas)

24' 01" W. de Grw. Altitude 848m. 0

VENTO		Nebulosidade 0-10	Evaporação m/m Total	Insolação Total	NUMERO DE DIAS										
Velocidade media m. p. s.	Direcções predominantes				De cbuva Total	Trovoadas com relampagos	Relampagos	Trovoada longinqua	Temporal	Orvalho	Geada	Saraiva	Nevoeiro	Claros	Encobertos
2,2	NE-E	5,7	—	—	22	3	9	3	0	0	0	—	3	6	19
1,6	SE-N	6,9	—	—	51	0	6	1	0	1	0	—	9	0	38
2,5	SE-E	7,3	—	—	62	0	0	0	0	1	0	—	11	2	45
2,5	NE-SE	5,0	—	—	15	1	3	1	3	0	0	—	5	10	11
2,2	SE-E	6,2	—	—	150	4	18	5	3	2	0	—	28	18	113

Pesqueira

1910 a 1910

estações climatericas

461' 2" W. de Grw. Altitude 667m. 20

2,8	E-SE	4,9	422,2	529,2	22	—	5	3	3	0	0	—	12	8	11
2,5	E-SE	6,2	283,0	465,9	39	—	4	2	6	8	0	—	22	5	24
2,5	SE-E	6,3	204,9	440,3	44	—	0	0	4	4	0	—	20	4	28
3,1	E-SE	5,6	449,3	644,8	10	—	4	2	1	1	0	—	3	12	3
2,7	E-SE	5,6	1.409,4	2.080,2	115	—	14	7	14	13	0	—	57	29	71

I — Resumo das observações

PERIODO DE

Latitude 8° 00' 35" Longitude 34° 51'

ANNOS	Pressão barometrica a zero	TEMPERATURA CENTIGRADA Á SOMBRA							HUMIDADE DO AR		
		Media das maximas	Media das minimas	Maxima absoluta	Data	Minima absoluta	Data	Media	Termometro humido	Tensão do vapor	Humidade relativa
1923	758,5	28,7	23,3	30,9	8/I	18,2	24/VII	25,8	24,0	21,2	85,6
1924	758,2	28,7	23,3	33,4	8/II	19,0	12/VIII	25,8	24,4	21,9	88,7
1925	759,8	28,2	23,0	30,8	17/III	19,4	21 e 22/VII 12/VIII	25,4	23,3	20,1	83,3
1926	760,1	28,6	23,6	31,2	15/III	18,3	4/VIII	25,9	23,6	20,4	81,7
1927	752,4	28,8	23,1	29,9	1/X 30/XI	21,0	14/VII 1 e 3/VIII	25,8	24,2	21,6	87,5
1928	759,9	—	—	—	—		—	—	—	—	

II Resumo das observações em Pernambuco

PERIODO DE

Latitude 3° 50' 24" Longitude 32° 24'

ANNOS	Pressão barometrica a zero	TEMPERATURA CENTIGRADA Á SOMBRA							HUMIDADE DO AR		
		Media das maximas	Media das minimas	Maxima absoluta	Data	Minima absoluta	Data	Media	Themometro humido	Tensão do vapor	Humidade relativa
1923	752,4	27,7	23,8	30,2	6/II	21,0	26/VII	25,6	23,9	21,0	86,0
1924	752,3	27,6	24,1	30,2	10 e 30/I	21,1	12/VII	25,7	23,6	20,5	83,2
1925	752,7	27,6	24,1	29,7	12/IV	21,6	7/V	25,7	23,4	20,0	81,7
1926	752,6	27,9	23,9	30,3	12/III	21,1	4/II	25,9	23,3	19,6	78,9
1927	759,6	28,4	23,2	31,8	24/XII	17,8	16/VII	25,8	23,7	20,6	83,7
1928	752,7	27,3	24,1	29,1	15/II	20,6	3/VIII	25,6	23,2	19,6	79,8

em Pernambuco — OLINDA

1923 a 1928

00" W. de Grw. Altitude 30m. 80

Nebulosidade (0-10)	CHUVA EM M/M Altura total m/m	Maxima em 24 horas	Data	VENTO Direcções predominantes	Velocidade em m. p. s.	Evaporação m/m total	Insolação horas total	OBSERVAÇÕES
4,5	1211,8	86,5	7/VI	SE--NE	3,4	1051,1	3127,2	O total da insolação do mes de Outubro de 1924 e 1925 refere-se a 30 dias. No anno de 1928 não figuram os valores de evaporação, temperatura e humidade do ar por interrupção das observações.
5,0	1802,5	122,4	23/IV	SE--NE	3,2	972,7	2912,2	
4,4	1411,7	84,0	26/VII	NE--SE	2,8	950,8	2866,6	
4,0	1214,8	116,6	20/IV	SE--NE	2,7	856,8	2954,5	
6,8	1049,7	103,7	28/V	SE--E	8,2	2598,1	2916,7	
4,8	1017,9	63,6	25/VI	SE--C	2,5	—	2716,4	

— FERNANDO DE NORONHA

1923 a 1928

48" W. Grw. Altitude 106 m. 00

Nebulosidade (0-10)	CHUVA EM M/M Altura total m/m	Maxima em 24 horas	Data	VENTO Direcções predominantes	Velocidade em m. p. s.	Evaporação m/m total	Insolação horas total	OBSERVAÇÕES
4,8	1457,7	116,4	2/V	E--SE	5,9	964,4	3339,8	
5,6	2308,5	125,0	3/II	E--SE	7,4	1010,5	3020,1	
5,2	1134,4	95,0	20/IV	E--SE	5,5	1293,4	3238,5	
4,8	1898,8	163,5	12/VII	SE--E	7,0	1486,6	3141,6	
4,4	1330,4	86,2	16/IV	SE--NE	2,6	1025,2	2812,9	
5,4	712,3	35,9	28/III	E--SE	6,2	1305,10	3176,9	

III — Resumo das observações

PERIODO DE

Latitude 7° 43' 00" Longitude 35° 13'

ANNOS	Pressão barometrica a zero	TEFERATURA CENTIGRADA Á SOMBRA							HUMIDADE DO AR		
		Media das maximas	Media das minimas	Maxima absoluta	Data	Minima absoluta	Data	Media	Termometro humido	Tensão do vapor	Humidade relativa
1923	754,1	29,8	19,2	34,2	30/XII	14,4	25/VII	24,3	22,3	18,9	85,0
1924	754,1	29,9	20,0	35,9	9/I	15,8	15/VIII	24,6	22,5	19,1	84,4
1925	754,5	29,5	19,5	34,1	21/III	15,8	12/VIII	24,4	22,2	18,6	83,6
1926	754,3	30,1	19,7	36,0	19/I	15,0	9/VII	24,8	22,4	18,7	81,9
1927	754,1	30,0	19,5	34,0	29/I 3e8/II 23/XII	14,8	16/VII	24,8	22,3	18,6	81,7
1928	754,5	30,5	19,4	34,2	14/XII	15,7	15/VIII	24,3	22,6	18,3	80,9

IV — Resumo das observações

PERIODO DE

Latitude 8° 18' 06" Longitude 36° 09'

ANNOS	Pressão barometrica a zero	TEMPERATURA CENTIGRADA Á SOMBRA							HUMIDADE DO AR		
		Media das maximas	Media das minimas	Maxima absoluta	Data	Minima absoluta	Data	Media	Termometro humido	Tensão do vapor	Humidade relativa
1923	715,5	29,6	17,6	36,4	29/XII	11,4	25/VIII	23,1	21,4	18,2	86,3
1924	715,3	28,9	18,1	35,7	8/I	12,0	12/IX	22,9	20,6	17,2	83,0
1925	715,6	29,1	18,0	34,6	6/XI	12,2	22/VII	23,1	19,6	15,1	73,6
1926	715,5	29,5	17,7	35,0	19/I 4,II/II	10,6	12/VIII	22,8	—	—	—
1927	—	—	—	—	—	—	—	—	—	—	—
1928	715,6	29,4	18,2	34,4	8/XI	12,7	30/VII	22,7	19,5	14,9	71,9

em Pernambuco — NAZARETH

1923 a 1928

21" W. Grw. Altitude 90m. 80

Nebulosidade (0-10)	CHUVA EM M/M			VENTO		Evaporação m/m total	Insolação horas total	OBSERVAÇÕES
	Altura total m/m	Maxima em 24 horas	Data	Direcções predominantes	Velocidade em m. p. s.			
5,0	911,8	89,6	7/VI	C--S	1,8	1090,9	2847,4	
5,6	1434,7	87,1	15/V	C--E	1,2	852,1	2523,5	
5,8	927,8	48,0	4/VI	C--SE	1,5	1011,5	2609,8	
5,4	1051,1	95,1	20/IV	C--SW	2,0	1131,6	2944,3	
5,4	934,9	78,6	15/IV	C--E	1,5	1174,0	2795,9	
5,3	869,4	71,5	26/VI	C--SE	1,7	1152,3	2786,8	

em Pernambuco — SÃO CAETANO

1923 a 1928

00" W. de Grw. Altitude 551m. 30

Nebulosidade (0-10)	CHUVA EM M/M			VENTO		Evaporação m/m total	Insolação horas total	OBSERVAÇÕES
	Altura total m/m	Maxima em 24 horas	Data	Direcções predominantes	Velocidade em m. p. s.			
5,2	340,8	27,7	30/I	SE--C	2,4	1151,1	2555,8	O total da evaporação do mês de Janeiro de 1926 refere-se a 21 dias.
6,3	807,4	75,0	20/IV	C--E	1,7	873,8	2163,1	Devido a grandes falhas de observação deixam de figurar as medias de Thermometro humido, humidade absoluta, humidade relativa, no anno de 1926.
6,4	745,5	65,0	27/XII	C--NE	1,2	973,2	2278,5	
6,2	899,7	86,4	13/II	C--SE	0,7	832,9	2607,2	
—	—	—	—	—	—	—	—	O Serviço da Estação esteve suspenso de Fevereiro a Julho de 1927.
4,5	304,9	31,5	26/VI	SE--C	3,1	1199,7	2530,5	

V — Resumo das observações em

PERIODO DE

Latitude 7º 34' 00" Longitude 35º 02'

ANNOS	Pressão barometrica a zero	TEMPERATURA CENTIGRADA Á SOMBRA							HUMIDADE DO AR		
		Media das maximas	Media das minimas	Media absoluta	Data	Minima absoluta	Data	Media	Termometro humido	Tensão do vapor	Humidade relativa
1923	760,6	—	17,3	—	—	13,8	27/VII 3/VIII Dv/IX	25,2	22,8	19,3	81,4
1924	760,6	—	18,5	—	—	14,2	4/XI	25,6	23,3	19,9	82,2
1925	760,8	29,7	17,3	32,2	27/XII	15,0	Dv.	25,2	22,9	19,5	81,9
1926	760,8	30,9	19,0	34,1	22/I	15,0	Dv/I	25,4	22,8	19,2	80,2
1927	761,0	30,2	18,3	33,5	1 e 9/II	16,0	6/VIII	25,1	22,8	19,2	81,5
1928	761,3	30,4	19,0	34,3	20/XII	16,6	23--VIII 11--XII	24,9	22,7	19,1	80,8

VI — Resumo das observações em

PERIODO DE

Latitude 8º 45' 00" Longitude 35º 15'

ANNOS	Pressão barometrica a zero	TEMPERATURA CENTIGRADA Á SOMBRA							HUMIDADE DO AR		
		Media das maximas	Media das minimas	Maxima absoluta	Data	Minima absoluta	Data	Media	Termometro humido	Tensão do vapor	Humidade relativa
1923	762,3	29,1	20,0	32,2	14/XII	15,4	24/VII	24,1	22,5	19,4	87,2
1924	761,7	29,6	20,6	34,1	8/I	17,0	Dv/VIII	24,9	23,0	19,9	85,5
1925	761,6	29,0	—	32,4	4/I	—		24,4	23,0	20,1	88,8
1926	761,0	29,4	20,2	32,8	19/I	14,5	10/VII	24,6	23,3	20,6	89,2
1927	761,0	29,2	20,4	32,4	4 e 5/I	15,6	28/IX	24,6	23,2	20,3	88,2
1928	—	—	—	—	—	—	—	—	—	—	—

NOTA — Não figuram os valores medios absolutos de 1928 por motivo de interrupção das observações

Pernambuco — GOYANNA

1923 a 1928

21" W. de Grw. Altitude 17m. 60

Nebulosidade (0 - 10)	CHUVA EM M/M			VENTO		Evaporação m/m total	Insolação horas total	OBSERVAÇÕES
	Altura total m/m	Maxima em 24 horas	Data	Direcções predominantes	Velocidade em m. p. s.			
6,0	1352,8	69,8	29/I	S--NE	1,9	—	—	E 1923 e 1924 não foram determinados os valores da media das maximas e maxima absoluta por ter havido falta de observações de Abril de 1923 a Dezembro de 1924. Deixam de constar as observações de evaporação e insolação por não possuir a estação os respectivos apparelhos.
6,0	1833,5	95,4	12/VI	SW--S	1,6	—	—	
5,0	1477,4	85,8	4/VI	E--S	1,6	—	—	
4,6	1396,8	79,0	20/IV	C--S	1,6	—	—	
5,7	1649,2	81,8	24/VII	C--S	2,1	—	—	
5,3	1450,6	148,2	26/VI	C--S	2,3	—	—	

Pernambuco — BARREIROS

1923 a 1928

00" W. Grw. Altitude 17m. 70

Nebulosidade (0 - 10)	CHUVA EM M/M			VENTO		Evaporação m/m total	Insolação horas total	OBSERVAÇÕES
	Altura total m/m	Maxima em 24 horas	Data	Direcções predominantes	Velocidade em m. p. s.			
6,0	1822,1	75,0	29/VII	C--SE	1,5	—	—	Deixam de constar nos annos de 1923 e 1924 as observações de evaporação e insolação por não possuir a Estação naquelle anno os respectivos apparelhos. No anno de 1924 os totaes da evaporação e insolação referem-se a 9 mêses. Por ter havido grandes falhas, deixam de figurar as medias annaes e minima absoluta do anno de 1925.
5,9	2408,0	68,6	16/V	C--SE	1,8	—	—	
6,6	2029,6	66,0	1/IV	C--SE	1,5	546,3	1907,6	
6,5	1434,5	64,2	15/II	C--NE	1,8	722,8	2717,6	
6,9	1726,4	80,2	23/VII	C--S	2,0	682,1	2733,2	
—	—	—	—	—	—	—	—	

VII — Resumo das observações em

PERIODO DE

Latitude 8º 53' 25" Longitude 36º 24'

ANNOS	Pressão barometrica a zero	TEMPERATURA CENTIGRADA Á SOMBRA							HUMIDADE DO AR		
		Media das maximas	Media das minimas	Maxima absoluta	Data	Minima absoluta	Data	Media	Termometro humido	Tensão do vapor	Humidade relativa
1923	690,3	26,9	15,2	33,6	19/XI	10,4	29/VII	20,8	18,9	15,3	84,1
1924	690,3	25,8	16,7	33,0	Dv/I	12,0	21/VII 16/VIII	20,9	19,3	19,9	85,8
1925	690,2	26,4	15,8	31,3	18/II	10,4	30/VII	21,5	19,9	16,5	85,8
1926	690,8	26,4	16,2	32,5	22/IX	10,4	13/VII	21,4	19,6	16,2	84,8
1927	691,3	25,8	16,4	32,0	10/I	12,8	2/VI	21,1	19,5	16,0	85,4
1928	—	26,0	—	32,4	8/XI	—	—	20,1	18,4	14,7	82,4

VIII — Resumo das observações

PERIODO DE

Latitude 8º 24' 00" Longitude 36º

ANNOS	Pressão barometrica a zero	TEMPERATURA CENTIGRADA Á SOMBRA							HUMIDADE DO AR		
		Media das maximas	Media das minimas	Maxima absoluta	Data	Minima absoluta	Data	Media	Termometro humido	Tensão do vapor	Humidade relativa
1923	706,8	29,3	—	36,0	4/II	—	—	22,7	19,2	14,6	73,5
1924	705,2	28,0	17,4	35,8	23/I	—		22,2	19,4	15,3	79,1
1925	702,9	28,6	—	34,4	25/XI	—	—	22,5	19,6	15,4	78,3
1926	701,7	28,8	17,9	35,4	4/II	12,3	19/VII	22,6	20,0	16,0	79,9
1927	702,1	29,1	17,9	35,5	3/I	13,0	5/VII	22,8	20,1	16,1	79,2
1928	702,0	28,8	18,1	34,4	29/XII	13,6	13/V	22,4	20,0	15,8	78,5

Pernambuco — GARANHUNS

1923 a 1928

07" W. Grw. Altitude 861m. 50

Nebulosidade (0 - 10)	CHUVA EM M/M			VENTO		Evaporação m/m total	Insolação horas total	OBSERVAÇÕES
	Altura total m/m	Maxima em 24 horas	Data	Direcções predominantes	Velocidade em m. p. s.			
7,1	709,7	65,0	21/II	SE--E	3,0	—	—	Não constam as observações de evaporação e insolação por não possuir a estação os respectivos apparelhos.
7,3	1544,4	65,0	31/III	SE--E	1,9	—	—	
7,5	962,7	43,3	13/IV	SE--E	1,6	—	—	
6,9	917,2	70,0	15/III	SE--E	2,1	—	—	
6,6	596,7	36,0	14/IV	SE--E	2,2	—	—	
7,4	486,5	32,0	1/XII	SE--E	2,3	—	—	

em Pernambuco — PESQUEIRA

1923 a 1928

46' 21" W. Grw. Altitude 667m. 20

Nebulosidade (0 - 10)	CHUVA EM M/M			VENTO		Evaporação m/m total	Insolação horas total	OBSERVAÇÕES
	Altura total m/m	Maxima em 24 horas	Data	Direcções predominantes	Velocidade em m. p. s.			
6,5	646,6	91,0	19/II	SE--C	3,2	1475,9	2622,9	Não foram determinados os valores da media das minimas e minima absoluta nos annos de 1923 a 1925 por ter havido muitas falhas nas observações.
7,3	1299,2	92,9	28/IV	C--SE	2,2	1147,6	2387,1	
6,9	598,7	64,9	28/IV	SE--C	3,3	1289,0	2507,6	
5,8	956,1	82,0	12/IV	SE--E	3,5	1216,9	2793,1	
6,2	592,1	56,0	20/III	SE--E	4,5	1391,9	2638,8	
6,1	473,3	65,0	1/XII	SE--S	4,9	1405,5	2556,9	

IX — Resumo das observações

PERIODO DE

Latitude 8° 03' 40" Longitude 35° 09'

ANNOS	Pressão barometrica a zero	TEMPERATURA CENTIGRADA Á SOMBRA							HUMIDADE DO AR		
		Media das maximas	Media das minimas	Maxima absoluta	Data	Minima absoluta	Data	Media	Termometro humido	Tensão do vapor	Humidade relativa
1923	753,4	30,3	19,1	34,6	9/I	14,8	25/VII	24,0	21,6	17,8	82,2
1924	753,0	30,4	19,7	36,6	9/I	14,2	20/IX	24,8	22,6	19,2	83,1
1925	753,1	29,8	19,4	34,2	18/XII	15,6	2/I	24,7	22,0	18,1	79,5
1926	752,9	30,6	19,3	36,6	19/I	14,8	9/VII	25,1	22,2	18,3	78,5
1927	753,2	30,5	19,8	34,2	7 e 9/I	14,4	16/VII	25,1	22,0	17,8	76,5
1928	753,5	30,1	16,6	35,0	5/III	13,1	17/IX	24,0	21,8	18,0	80,8

I — Dados meteorologicos observados na Estação Climatologica Central da Directoria

Latitude 8° 00' 35" Longitude 34° 51'

ANNO

MESES	Pressão barometrica a zero	TEMPERATURA CENTIGRADA Á SOMBRA							
		Media das maximas	Media das minimas	Maxima absoluta	Data	Minima absoluta	Data	Media compensada	Termometro humido
Janeiro	758,5	29,7	24,8	30,2	Dv	21,8	26	26,8	24,5
Fevereiro	759,3	29,9	25,4	30,9	19	23,2	29	27,2	24,8
Março	758,4	29,7	24,3	30,9	4	21,9	22	26,9	24,7
Abril	758,5	29,3	23,4	30,2	12/18	22,2	11/18	26,2	24,2
Maio	759,9	—	—	—	—	—	—	—	—
Junho	760,2	27,5	21,7	28,9	24	18,8	3	24,8	23,2
Julho	762,1	26,5	21,5	27,7	21	18,9	5	24,0	22,5
Agosto	762,2	27,5	21,8	28,1	30	19,3	4	24,4	22,7
Setembro	761,3	27,6	22,2	28,7	30	19,1	12	24,7	22,9
Outubro	760,4	28,1	23,5	29,2	21/31	20,8	3	25,5	23,7
Novembro	759,0	29,4	24,1	30,6	29	21,8	12	26,4	24,2
Dezembro	758,8	29,4	24,7	30,6	10	22,8	2	26,5	24,5
ANNO	759,9	—	—	—	—	—	—	—	—

em Pernambuco — TAPACURÁ

1923 a 1928

25" W. Grw. Altitude 103 m. 30

Nebulosidade (0 - 10)	CHUVA EM M/M			VENTO		Evaporação m/m total	Insolação horas total	OBSERVAÇÕES
	Altura total m/m	Maxima em 24 horas	Data	Direcções predominantes	Velocidade em m. p. s.			
4,9	1206,8	72,5	9/IV	C--SE	1,7	—	—	Deixam de figurar as observações de evaporação e insolação por não possuir a estação os respectivos apparelhos.
6,0	1723,1	117,0	15/V	C--SE	2,1	—	—	
6,2	1315,1	65,3	27/I	C--SE	2,0	—	—	
5,9	1199,5	103,1	1/II	C--SE	1,6	—	—	
5,6	1309,6	80,0	9/III	C--SE	1,5	—	—	
5,0	1471,7	95,3	26/VI	C--S	1,1	—	—	

de OLINDA no Estado de Pernambuco fornecidos pelo Instituto de Meteorologia

00" W. de Grw. Altitude 30m. 80

de 1928

HUMIDADE DO AR		Nebulosidade 0 - 10	CHUVA EM M/M			VENTO		Evaporação m/m Total	Insolação horas total	OBSERVAÇÕES
Tensão do vapor	Humidade relativa		Altura total	Maxima em 24 horas	Data	Direcções predominantes	Velocidade media m. p. s.			
21,3	80,3	4,9	34,4	12,0	15	NE-E	2,4	106,2	247,1	Não são publicados os valores de evaporação, de temperatura e humidade do ar no mês de Maio por interrupção das observções.
21,6	80,2	4,3	37,5	13,6	29	SE-E	2,5	103,6	225,4	
21,8	82,6	4,2	117,4	33,0	1	C-SE	1,7	83,3	200,7	
21,2	83,4	5,0	115,2	40,1	13	SE-C	2,2	80,7	189,7	
—	—	5,4	210,9	63,4	1	SE-C	2,5	—	219,5	
20,1	86,0	5,4	177,4	63,6	25	SE-C	2,7	75,3	212,3	
19,4	87,0	5,6	120,0	27,5	1	SE-S	3,2	78,2	194,4	
19,6	85,9	5,5	63,1	8,0	29	SE-C	2,5	76,6	226,8	
19,7	83,9	5,2	69,4	10,6	16	SE-C	2,4	82,6	216,4	
20,4	82,7	5,0	39,9	7,6	3	E-SE	2,9	97,7	245,8	
21,0	81,5	4,2	7,4	2,3	21	NE-E	2,3	101,8	265,7	
21,5	82,2	4,2	25,3	9,8	2	E-SE	2,5	109,2	272,6	
—	—	4,8	1017,9	63,6	25/VI	SE-C	2,5	—	2716,4	

II — Dados meteorologicos observados na Estação Climatologica fornecidos pelo Instituto Central

Latitude 3° 50' 24" Longitude 32° 24'

ANNO

MESES	Pressão barometrica a zero	TEMPERATURA CENTIGRADA Á SOMBRA							
		Media das maximas	Media das minimas	Maxima absoluta	Data	Minima absoluta	Data	Media compensada	Thermometro humido
Janeiro	751,4	28,0	24,8	28,8	21	23,5	27	26,1	23,7
Fevereiro	751,8	28,0	24,6	29,1	15	22,5	28	26,2	23,9
Março	751,4	27,6	24,7	28,8	5	22,6	21	26,3	24,2
Abril	751,4	27,1	24,5	28,0	1	22,8	7	25,9	23,8
Maio	752,6	27,1	24,6	28,0	Dv	22,5	29	25,9	23,8
Junho	753,2	26,8	24,2	27,5	23	22,0	15	25,6	23,3
Julho	754,6	26,4	23,6	27,7	2	21,6	10	25,0	22,7
Agosto	754,7	26,4	23,2	27,2	17	20,6	3	24,7	22,4
Setembro	753,8	26,6	23,3	27,8	29	21,3	20	24,8	22,1
Outubro	753,2	27,3	23,7	28,1	18	22,2	11	25,3	22,5
Novembro	752,1	27,8	24,1	28,2	16 e 30	23,6	26	25,6	22,7
Dezembro	751,9	28,2	24,3	28,9	27	23,9	4	25,9	23,3
ANNO	752,7	27,3	24,1	29,1	15/II	20,6	3/VIII	25,6	23,2

III — Dados meteorologicos observados na Estação Climatologica Central da Directoria

Latitude 7° 43' 00" Longitude 35°

ANNO

MESES	Pressão barometrica a zero	TEMPERATURA CENTIGRADA Á SOMBRA							
		Media das maximas	Media das minimas	Maxima absoluta	Data	Minima absoluta	Data	Media compensada	Thermometro humido
Janeiro	753,1	31,5	20,8	33,4	22	18,2	26	25,8	23,4
Fevereiro	753,8	32,2	20,7	33,8	5	19,6	14	26,1	23,0
Março	753,0	31,5	21,4	33,8	5 e 13	19,0	22	26,0	23,5
Abril	753,2	29,7	20,7	32,0	1 e 11	19,4	17 e 18	25,0	23,1
Maio	754,6	28,3	19,7	29,5	14	17,2	20	23,7	22,1
Junho	754,9	27,7	18,6	30,0	9	16,6	18	22,9	21,3
Julho	756,7	26,7	17,8	28,8	22 e 23	16,2	7	22,2	20,8
Agosto	756,7	27,7	17,8	29,0	13	15,7	15	22,5	20,5
Setembro	755,8	28,2	17,9	29,4	Dv	16,0	18	22,8	20,7
Outubro	755,0	29,9	18,6	31,8	28	16,8	29	24,2	21,7
Novembro	753,8	31,6	19,0	33,3	8	16,4	6	25,1	22,0
Dezembro	753,7	31,7	20,1	34,2	14	18,0	14	25,6	22,2
ANNO	754,5	30,5	19,4	34,2	14/XII	15,7	15/VIII	24,3	22,6

de FERNANDO DE NORONHA no Estado de Pernambuco, da Directoria de Meteorologia

48" W. de Grw. Altitude 106m.

de 1928

HUMIDADE DO AR		Nebulosidade (0-10)	CHUVA EM M/M			VENTO		Evaporação m/m Total	Insolação horas Total	OBSERVAÇÕES
Tensão do vapor	Humidade relativa		Altura total	Maxima em 24 horas	Data	Direcções predominantes	Velocidade media m. p. s.			
20,3	80,0	5,8	13,2	4,6	17	E—NE	7,0	112,4	257,7	
20,7	81,3	6,5	50,7	21,1	28	E—NE	7,0	98,9	223,1	
21,1	82,2	5,5	195,4	35,9	28	E—C	5,1	80,8	230,8	
20,7	82,2	6,4	211,2	35,8	7	E—NE	6,0	80,2	177,7	
20,5	81,8	5,0	118,8	28,1	30	E—C	5,4	99,1	253,7	
19,8	80,9	5,0	22,9	10,7	25	E—C	5,3	116,3	293,2	
19,0	80,7	5,5	36,9	9,2	7	E—SE	6,6	124,5	271,1	
18,7	80,5	4,8	21,4	9,1	31	E—SE	6,2	131,2	304,6	
18,3	77,3	5,2	30,7	7,9	30	E—SE	6,8	117,1	241,8	
18,4	76,2	4,7	4,6	1,6	24	E—SE	7,2	115,6	305,3	
18,7	76,2	5,0	5,3	0,7	27	E—SE	6,1	121,0	305,1	
19,4	78,0	5,1	1,2	0,4	18	SE—E	5,6	107,9	312,8	
19,6	79,8	5,4	712,3	35,9	28/III	E—SE	6,2	1305,0	3176,9	

de NAZARETH no Estado de Pernambuco fornecidos pelo Instituto de Meteorologia

13' 21" W. Grw. Altitude 8m. 50

de 1928

HUMIDADE DO AR		Nebulosidade (0-10)	CHUVA EM M/M			VENTO		Evaporação m/m total	Insolação horas total	OBSERVAÇÕES
Tensão do vapor	Humidade relativa		Altura total	Maxima em 24 horas	Data	Direcções predominantes	Velocidade em m. p. s.			
19,7	80,3	5,4	51,0	40,2	7	C—E	1,7	126,7	237,0	
19,0	76,2	5,1	28,5	13,4	29	C—SE	1,6	125,7	240,7	
19,9	80,5	5,7	106,8	28,6	28 e 30	C—SE	1,9	102,9	204,4	
19,8	84,3	6,0	54,1	12,6	13	C—SE	1,7	66,6	200,3	
18,8	85,8	5,6	217,4	61,2	3	C—SE	1,6	66,5	221,9	
17,9	85,7	5,5	182,0	71,5	26	C—SE	1,5	57,7	211,5	
17,3	86,5	5,9	79,1	20,5	11	C—SE	1,7	56,2	199,5	
16,6	82,4	5,6	42,5	11,0	29	C—SE	2,0	82,3	239,3	
16,7	81,2	5,4	69,8	29,2	26	C—SE	1,8	90,8	218,1	
17,6	78,2	4,6	17,1	5,4	26	C—E	1,6	102,5	247,9	
17,5	73,9	4,5	0,8	0,4	5	C—E	1,6	135,8	282,3	
18,3	75,9	4,6	20,3	6,6	5	C—E	1,6	138,6	283,9	
18,3	80,9	5,3	869,4	71,5	26/VI	C—SE	1,7	1152,3	2786,8	

IV — Dados meteorologicos observados na Estação Climatologica Central da Directoria

Latitude 8º 24' 00" Longitude 36º 46'

ANNO

MESES	Pressão barometrica a zero	TEMPERATURA CENTIGRADA Á SOMBRA							
		Media das maximas	Media das minimas	Maxima absoluta	Data	Minima absoluta	Data	Media compensada	Termometro humido
Janeiro	701,2	30,7	19,2	32,8	4	18,0	20 e 26	24,0	20,9
Fevereiro	701,6	31,8	19,4	33,0	24	18,0	10	24,6	21,2
Março	701,3	30,7	19,7	32,8	2	18,3	25	23,9	21,0
Abril	701,4	29,3	19,0	32,5	9	17,8	30	23,0	20,6
Maio	702,1	26,6	17,6	29,3	25	13,6	13	21,1	19,5
Junho	702,3	26,6	17,4	29,6	11	14,4	18	21,0	19,2
Julho	703,2	25,0	16,3	28,6	Dv	14,3	31	19,7	18,4
Agosto	703,3	26,8	16,4	29,8	6	15,0	2	20,4	18,7
Setembro	702,8	27,5	16,7	32,0	27	14,2	12	21,0	19,0
Outubro	702,3	29,2	17,7	33,3	24	16,0	24	22,1	19,7
Novembro	701,3	31,5	18,9	33,2	8	17,4	13 e 27	24,0	20,7
Dezembro	701,3	30,4	18,9	34,4	29	17,4	13	23,7	20,6
ANNO	702.0	28.8	18.1	34.4	29/XII	13.6	13/V	22.4	20.0

V — Dados meteorologicos observados na Estação Climatologica Central da Directoria

Latitude 8º 45' 00" Longitude 35º 15'

ANNO

MESES	Pressão barometrica a zero	TEMPERATURA CENTIGRADA Á SOMBRA							
		Media das maximas	Media das minimas	Maxima absoluta	Data	Minima absoluta	Data	Media compensada	Termometro humido
Janeiro	759,8	29,9	21,4	31,8	4	18,8	12 e 27	25,5	24,5
Fevereiro	760,6	29,9	21,3	30,8	16	19,6	6 e 11	24,9	24,5
Março	760,0	30,4	21,8	32,0	5	19,0	13 e 21	25,2	24,2
Abril	759,9	29,9	21,2	31,2	11	18,8	14	24,6	23,8
Maio	—	—	—	—	—	—	—	—	—
Junho	761,5	28,3	18,9	30,2	9	16,2	3 e 18	23,1	22,3
Julho	763,6	27,3	18,7	29,2	31	16,6	3	22,5	21,7
Agosto	763,6	27,1	18,8	28,6	17 e 18	15,0	15	22,4	21,7
Setembro	762,6	27,6	19,0	29,2	29	16,8	2	22,5	21,9
Outubro	761,9	28,0	19,6	29,2	24 e 28	17,8	29	23,2	22,4
Novembro	760,2	30,1	19,8	32,0	9	17,0	12	24,5	22,9
Dezembro	759,9	30,1	20,4	31,6	13	17,8	13	25,2	23,4
ANNO	—	—	—	—	—	—	-	—	—

de PESQUEIRA no Estado de Pernambuco fornecidos pelo Instituto de Meteorologia

21" W. de Grw. Altitude 667m. 20

de 1928

HUMIDADE DO AR		Nebulosidade (0-10)	CHUVA EM M/M			VENTO		Evaporação m/m total	Insolação horas total	OBSERVAÇÕES
Tensão do vapor	Humidade relativa		Altura total	Maxima em 24 horas	Data	Direcções predominantes	Velocidade em m. p. s.			
16,4	74,2	6,0	48,0	40,0	6	SE—E	5,6	136,5	223,5	
16,5	72,8	4,8	0,0	—	—	SE—S	5,5	153,0	241,3	
16,7	75,8	7,0	25,8	8,4	5	S—SE	4.6	118,6	190,7	
16,5	79,3	7,0	55,5	25,0	26	S—SE	4.7	106,0	185,1	
15,8	83,7	7,3	82,6	19,0	29	SE—S	3,8	77,4	184,2	
15,4	82,7	6,7	59,2	34,0	26	E—S	4,8	79,7	194,6	
14,9	85,8	7,3	33,4	9,0	12	SE—E	4,1	68,2	179,7	
14,9	82,8	6,7	11,6	3,0	26	SE—S	4,3	106,7	202,9	
15,0	80,3	6.6	35,7	8,0	1	SE—S	4.4	106,7	196,9	
15,4	77,7	4,8	3,4	2,0	9	SE—E	5,0	147,7	237,7	
16,0	72,1	3,9	39,0	38,0	30	E—NE	5,9	161,0	272,7	
16,1	74,4	5,0	79,1	65,0	1	SE—E	5.6	144,0	247,6	
15,8	78,5	6,1	473,3	65,0	1/XII	SE—S	4,9	1405,5	2556,9	

de BARREIROS no Estado de Pernambuco fornecidos pelo Instituto de Meteorologia

00" W. Grw. Altitude 17m. 70

de 1928

HUMIDADE DO AR		Nebulosidade (0-10)	CHUVA EM M/M			VENTO		Evaporação m/m total	Insolação horas total	OBSERVAÇÕES
Tensão do vapor	Humidade relativa		Altura total	Maxima em 24 horas	Data	Direcções predominantes	Velocidade em m. p. s.			
22,1	89,5	7,9	143,4	43,8	24	SE—E	2,3	58,9	245,2	Não são publicados os valores médios e absolutos de Maio por motivo de interrupção das observações.
22,4	93,2	7,9	67,7	13,2	19	SE—E	2,0	57,5	224,7	
21,5	88,6	8,2	200,1	60,0	24	SE—C	2,2	56,9	228,3	
21,3	90,2	8,5	142,8	20,0	24	SE—C	1,9	52,6	200,3	
—	—	—	—	—	—	—	—	—	—	
19,3	89,8	8,2	290,9	81,0	26	S—C	1,9	56,4	208,6	
18,7	89,5	8,4	191,2	62,0	1	S—C	2,5	51,0	197,5	
18,6	89,8	7,7	110,8	13,5	5	S—C	2,5	49,5	218,8	
18,9	90,0	7,1	126,2	24,0	9	S—C	2,5	55,7	205,2	
19,3	88,4	6,6	131,7	41,0	6	C—N	2,7	60,0	185,0	
19,5	84,0	5,3	31,0	9,5	25	N—C	2,8	58,7	274,5	
20,2	85,6	7,0	47,9	13,0	3	C—NE	2,3	58,9	282,5	
—	—	—	—	—	—	—	—	—	—	

VI — Dados meteorologicos observados na Estação Climatologica Central da Directoria

Latitude 8º 53' 25" Longitude 36º 24'

ANNO

MESES	Pressão barometrica a zero	TEMPERATURA CENTIGRADA Á SOMBRA							
		Media das maximas	Media das minimas	Maxima absoluta	Data	Minima absoluta	Data	Media compensada	Termometro humido
Janeiro	—	29,6	19,0	32,0	4	16,0	26	22,6	20,4
Fevereiro	—	29,0	18,0	30,1	3,7 e 9	17,2	1	22,0	19,1
Março	—	28,5	—	31,3	1	—	—	21,8	19,5
Abril	—	27,1	17,8	29,2	3 e 4	16,6	29	21,1	19,4
Maio	—	24,1	16,7	26,8	4	14,0	25	19,4	18,6
Junho	—	23,9	15,7	26,7	9	14,9	3 e 19	19,0	18,0
Julho	—	21,6	15,1	24,7	22	13,5	25	17,6	16,8
Agosto	—	22,4	17,9	24,7	6	13,4	15	17,8	16,7
Setembro	—	23,4	15,1	27,5	27	13,9	7	18,2	17,0
Outubro	—	25,6	16,0	29,7	24	15,0	18	19,4	17,7
Novembro	—	28,9	16,6	32,4	8	15,1	16	21,1	18,9
Dezembro	—	28,5	17,3	32,3	30	16,2	16	21,5	19,1
ANNO	—	26,0	—	32,4	8/XI	—	—	20,1	18,4

VII — Dados meteorologicos observados na Estação Climatologica Central da Directoria

Latitude 7º 34' 00" Longitude 35º 02'

ANNO

MESES	Pressão barometrica a zero	TEMPERATURA CENTIGRADA Á SOMBRA							
		Media das maximas	Media das minimas	Media absoluta	Data	Minima absoluta	Data	Media compensada	Termometro humido
Janeiro	760,2	31,0	19,3	32,7	31	17,9	20	25,1	22,9
Fevereiro	760,8	30,9	19,8	32,8	5	17,8	5	25 3	22,9
Março	759,9	31,3	19,0	33,0	17	17,2	22	25,6	23,0
Abril	760,3	30,8	19,7	32,5	4	18,6	2	25,4	23,1
Maio	761,3	29,8	19,4	31,1	22	17,8	7	24,8	22,8
Junho	761,6	29,4	19,3	31,2	23	17,8	18	23,9	22,2
Julho	763,4	28,9	18,9	30,0	24	17,4	30	23,4	21,9
Agosto	763,4	29,3	18,0	30,5	19	16,6	23	23,5	21,9
Setembro	762,6	29,5	18,4	30,7	24	17,2	3	24,4	22,3
Outubro	762,0	30,3	19,1	31,3	31	17,6	27	24,9	22,6
Novembro	760,4	31,6	18,5	32,8	29	17,0	1	25,8	23,3
Dezembro	760,2	32,3	18.4	34,3	20	16,6	11	26,4	23,7
ANNO	761,3	30,4	19,0	34,3	20/XII	16,6	23/VIII 11/XII	24,9	22,7

de GARANHUNS no Estado de Pernambuco fornecidos pelo Instituto de Meteorologia

04" W. Grw. Altitude 861m. 30

de 1928

HUMIDADE DO AR		Nebulosidade (0-10)	CHUVA EM M M			VENTO		Evaporação m m total	Insolação horas total	OBSERVAÇÕES
Tensão do vapor	Humidade relativa		Altura total m m	Maxima em 24 horas	Data	Direcções predominantes	Velocidade em m. p. s.			
16,4	77,9	6,4	25.0	24.2	8	E—SE	2.3	—	—	Não são publicados os valores de pressão durante o anno e os de minima no mes de Março por defeito dos instrumentos. O posto não possue evaporimetro nem heliographo.
14,4	71,8	6.5	1.2	0.5	27	E—SE	2.1	—	—	
15.3	78.1	7.8	62.0	26.2	5	E—NE	2.3	—	—	
15,6	83.1	7.3	19.3	7.6	8	SE—E	2.6	—	—	
15.5	89.7	7.7	54.9	10.5	7	SE—E	2.2	—	—	
14.7	88.1	7.2	54.8	15.3	26	SE—E	2.1	—	—	
13,7	89,5	8,6	88.5	18.0	25	SE—E	2.2	—	—	
13.5	88,0	8.4	44.2	7.4	15	SE—E	2.2	—	—	
13,5	86,2	7.9	44.9	5.1	3 e 8	SE—E	2.4	—	—	
13,8	81.2	7.6	22.5	13.6	19	SE—E	2.6	—	—	
14,7	77.9	6,3	32.4	30.7	30	SE—NE	2,9	—	—	
14,9	77.8	6.8	36.8	32.0	1	SE—NE	2,1	—	—	
14,7	82,4	7.4	486.5	32.0	1 XII	SE—E	2,3	—	—	

de GOYANNA no Estado de Pernambuco fornecidos pelo Instituto de Meteorologia

21" W. de Grw. Altitude 18m.

de 1928

HUMIDADE DO AR		Nebulosidade (0-10)	CHUVA EM M M			VENTO		Evaporação m m total	Insolação horas total	OBSERVAÇÕES
Tensão do vapor	Humidade relativa		Altura total m m	Maxima em 24 horas	Data	Direcções predominantes	Velocidade em m. p. s.			
19.2	80.3	5.3	62.6	21.6	7	C—S	2.4	—	—	O posto não possue evaporimetro nem heliographo.
19.2	79.2	5.3	71.6	21.6	29	C—S	2,4	—	—	
19.3	78.5	5.3	132.0	37.8	28	C—S	2.3	—	—	
19.4	79,6	5,7	206,9	91,2	26	C—S	2.0	—	—	
19.4	82.1	5.7	203,8	45.2	6	C—E	1.9	—	—	
18.7	83,4	5.3	254.6	148.2	26	C—S	1.7	—	—	
18.5	84.7	5.7	179.4	35.8	11	C—S	2.2	—	—	
18.5	84.0	5.6	102.6	28.2	30	C—S	2.3	—	—	
18.4	81,4	5.3	132.1	45,4	17	C—C	2.5	—	—	
18.9	80.8	4.8	33.4	9.2	6	C—E	2.6	—	—	
19.5	78.7	4.5	13.6	6.0	26	C—S	2.6	—	—	
19.9	77.4	4,7	58.4	12.8	24	C—S	2,4	—	—	
19.1	80,8	5.3	1450.6	148.2	26 VI	C—S	2,3	—	—	

VIII — Dados meteorologicos observados na Estação Climatologica Central da Directoria

Latitude 8° 03' 40" Longitude 35° 09'

ANNO

MESES	Pressão barometrica a zero	TEMPERATURA CENTIGRADA Á SOMBRA							
		Media das maximas	Media das minimas	Maxima absoluta	Data	Minima absoluta	Data	Media compensada	Thermometro humido
Janeiro	752,1	31,1	20,5	32,8	2 e 3	18,6	26	25,0	22,4
Fevereiro	752,8	32,5	20,3	34,4	21	18,4	8	25,6	22,5
Março	751,9	32,5	30,4	35,0	5	19,0	23	25,6	23,1
Abril	752,1	30,6	17,5	32,2	2	15,8	11	24,4	22,7
Maio	753,5	29,8	16,7	32,8	17	14,4	22 e 29	23,4	21,8
Junho	753,9	28,4	15,5	30,0	9 e 10	13,2	23	22,2	20,7
Julho	755,6	27,4	14,5	29,6	8	13,3	6	22,1	20,6
Agosto	755,7	28,1	14,6	30,3	1	13,3	8 e 11	23,2	21,0
Setembro	755,0	28,1	14,5	29,2	28	13,1	17	23,4	21,1
Outubro	754,3	29,1	14,7	31,8	27	13,6	29	23,1	21,1
Novembro	753,0	31,7	14,4	33,2	8	13,5	16	24,5	22,0
Dezembro	752,5	31,9	15,9	33,6	11	14,8	13	25,1	22,6
ANNO	753,5	30,1	16,6	35,0	5 III	13,1	17/IX	24,0	21,8

IX — Dados meteorologicos observados na Estação Climatologica Central da Directoria

Latitude 8° 18' 06" Longitude 36°

ANNO

MESES	Pressão barometrica a zero	TEMPERATURA CENTIGRADA Á SOMBRA							
		Media das maximas	Media das minimas	Maxima absoluta	Data	Minima absoluta	Data	Media compensada	Thermometro humido
Janeiro	714,3	31,4	19,4	33,2	12	16,9	27	24,2	20,2
Fevereiro	715,0	32,1	18,9	33,5	20	15,8	6	24,5	20,0
Março	714,2	31,8	20,2	34,0	1	16,2	11	24,7	20,5
Abril	714,5	30,1	19,4	33,0	3	17,0	14	23,8	20,1
Maio	715,9	27,5	18,2	29,8	25	13,8	25	21,9	19,2
Junho	716,1	26,5	17,0	29,4	9	14,2	16	20,9	18,5
Julho	717,9	25,1	16,4	28,2	30	12,7	30	20,0	17,9
Agosto	717,8	26,9	16,1	28,6	18	13,2	18	20,3	17,5
Setembro	716,9	27,7	16,9	32,0	27	13,8	7 e 25	21,2	18,1
Outubro	715,9	29,6	18,1	33,0	24	15,5	12	22,8	19,8
Novembro	714,5	32,0	18,6	34,4	8	14,3	6	24,1	21,3
Dezembro	714,4	31,6	29,3	34,2	29	17,2	24	24,2	20,5
ANNO	715,6	29,4	18,2	34,4	8 XI	12,7	30/VII	22,7	19,5

de TAPACURÁ no Estado de Pernambuco fornecidos pelo Instituto de Meteorologia

25" W. de Grw. Altitude 103m. 30

de 1928

HUMIDADE DO AR		Nebulosidade	CHUVA EM M M			VENTO		Evaporação	Insolação	OBSERVAÇÕES
Tensão do vapor	Humidade relativa	0 - 10	Altura total	Maxima em 24 horas	Data	Direcções predominantes	Velocidade media m. p. s.	m m Total	horas total	
18,4	78,0	4,9	138,3	45,6	8	C-SE	1,5	—	—	
18,3	74,4	4,7	36,2	12,3	29	C-SE	1,3	—	—	O posto não possue evaporimetro nem heliographo.
19,0	77,5	4,9	115,7	32,6	7	C-SE	1,2	—	—	
19,3	84,7	5,4	126,7	24,2	26	C-SE	1,1	—	—	
18,1	84,0	5,5	277,0	83,0	2	C-S	1,0	—	—	
17,1	84,8	5,3	257,9	95,3	26	C-S	0,8	—	—	
17,1	86,0	6,0	174,6	38,6	1	C-S	1,0	—	—	
17,1	81,2	5,1	98,6	17,3	29	C-S	1,0	—	—	
17,2	80,6	5,3	112,1	51,0	17	C-S	1,0	—	—	
17,4	82,9	4,5	71,2	12,5	2	C-SE	1,1	—	—	
17,8	77,4	3,7	6,0	3,4	4	C-S	1,2	—	—	
18,7	78,3	5,3	57,4	29,4	4	C-E	1,1	—	—	
18,0	80,8	5,0	1471,7	95,3	26/VI	C-S	1,1	—	—	

de SÃO CAETANO no Estado de Pernambuco fornecidos pelo Instituto de Meteorologia

09' 00" W. de Grw. Altitude 551m. 30

de 1928

HUMIDADE DO AR		Nebulosidade	CHUVA EM M / M			VENTO		Evaporação	Insolação	OBSERVAÇÕES
Tensão do vapor	Humidade relativa	(0 - 10)	Altura total	Maxima em 24 horas	Data	Direcções predominantes	Velocidade media m. p. s.	m / m total	horas total	
15,0	67,8	4,5	12,3	5,0	6	SE-C	4,6	132,7	204,1	
14,6	65,2	3,5	3,6	1,1	27	SE-C	3,2	126,4	209,6	
15,4	67,5	4,2	13,4	5,3	7	SE-C	2,5	110,6	187,7	
16,0	71,1	4,6	36,1	12,6	8	SE-C	2,7	93,5	192,4	
14,9	75,6	4,5	48,4	11,7	3	SE-C	2,3	72,8	192,3	
14,3	77,7	4,9	69,7	31,5	26	C-SE	1,5	59,4	162,6	
13,8	79,3	5,7	33,0	7,0	11	SE-C	2,6	54,2	169,6	
13,0	73,0	4,9	23,0	6,1	21	SE-C	3,0	79,2	220,1	
14,5	71,9	4,5	25,7	5,1	4	SE-C	3,1	80,1	207,3	
15,4	72,2	4,2	7,2	3,5	26	SE-C	3,9	112,5	255,4	
16,9	72,2	3,7	0,0	—	—	SE-NE	4,3	142,3	278,1	
15,5	69,4	4,6	32,5	16,1	25	SE-NE	3,2	136,0	251,3	
14,9	71,9	4,5	304,9	31,5	26/VI	SE-C	3,1	1199,7	2530,5	

SCHEMA DA PLUVIOSIDADE

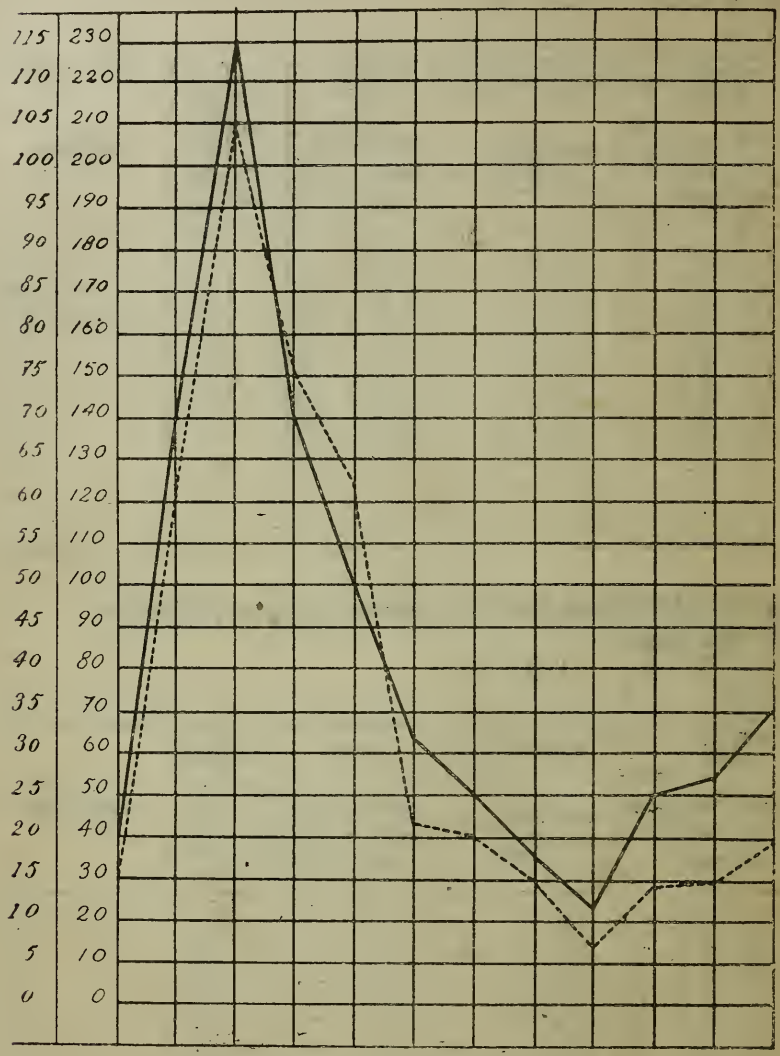

——— 10 Maximas alturas totaes mensaes do periodo estudado

- - - - - - - - - - 10 Media das alturas totaes do periodo estudado

NOTA — O schema acima representa a normal, deduzida de varios annos, das maximas e medias mensaes. Forma o typo de curva a que se fez referencia na pagina 21. O estudo, por ter sido feito sobre um periodo relativamente curto e abranger poucas localidades, serve sómente, como uma primeira approximação, para dar uma idéia da marcha da pluviosidade na zona sertaneja.

ESTATISTICA DEMOGRAPHICA

População do Estado, por sexo, estado civil, nacionalidade e idade, segundo os recenseamentos de 1872-1890-1900-1920

ESPECIFICAÇÃO		POPULAÇÃO			
		1872	1890	1900	1920
SEGUNDO O SEXO					
Homens		428.588	503.555	586.012	1.055.313
Mulheres		412.951	526.669	592.138	1.099.522
	Total	841.539	1.030.224	1.178.150	2.154.835
SEGUNDO O ESTADO CIVIL					
Solteiros	Homens	300.914	351.230	413.710	773.006
	Mulheres	277.469	353.713	394.782	770.954
	Somma	578.383	704.943	808.492	1.543.960
Casados	Homens	115.388	139.786	155.312	252.705
	Mulheres	115.167	141.135	156.090	245.651
	Somma	230.555	280.921	311.402	498.356
Viuvos	Homens	12.286	12.539	16.990	29.602
	Mulheres	20.315	31.821	41.266	83.017
	Somma	32.601	44.360	58.256	112.619
	Total	841.539	1.030.224	1.178.150	2.154.835
SEGUNDO A NACIONALIDADE					
Nacionaes	Homens	418.766	501.508	578.369	1.046.098
	Mulheres	409.329	526.026	588.959	1.096.169
	Somma	828.095	1.027.534	1.167.328	2.142.267
Estrangeiros	Homens	9.822	2.047	7.643	9.215
	Mulheres	3.622	643	3.179	3.353
	Somma	13.444	2.690	10.822	12.568
	Total	841.539	1.030.224	1.178.150	2.154.835
SEGUNDO A IDADE					
De menos de 1 anno	Homens	13.219		27.016	25.163
	Mulheres	14.731		26.267	25.987
	Somma	27.950	25.444	53.283	51.150

População do Estado, por sexo, estado civil, nacionalidade e idade, segundo os recenseamentos de 1872-1890-1900-1920

ESPECIFICAÇÃO		POPULAÇÃO			
		1872	1890	1900	1920
SEGUNDO A IDADE					
De 1 anno	Homens	6.283		19.503	24.590
	Mulheres	6.251		19.314	24.647
	Somma	12.534	30.818	38.817	49.237
De 2 annos	Homens	7.854		19.921	34.704
	Mulheres	6.795		19.769	34.745
	Somma	14.649	35.499	39.690	69.449
De 3 annos	Homens	8.479		19.031	37.389
	Mulheres	7.420		18.769	37.341
	Somma	15.899	35.802	37.800	74.730
De 4 annos	Homens	9.825		19.739	32.705
	Mulheres	8.257		18.784	33.182
	Somma	18.082	33.219	38.523	65.887
De 5 a 9 annos	Homens	60.057		92.103	156.182
	Mulheres	52.963		88.005	155.770
	Somma	113.020	150.102	180.108	311.952
De 10 a 14 annos	Homens	51.103		71.490	135.267
	Mulheres	47.226		70.324	134.990
	Somma	98.329	114.793	141.814	270.257
De 15 a 29 annos	Homens	144.239		159.167	307.424
	Mulheres	143.811		179.597	341.235
	Somma	288.050	300.882	338.764	648.659
De 30 a 39 annos	Homens	48.490		68.352	122.364
	Mulheres	48.103		68.352	125.086
	Somma	96.593	123.042	136.704	247.450

População do Estado, por sexo, estado civil, nacionalidade e idade, segundo os recenseamentos de 1872-1890-1900-1920

ESPECIFICAÇÃO		POPULAÇÃO			
		1872	1890	1900	1920
SEGUNDO A IDADE					
De 40 a 49 annos..	Homens.....	32.429		42.792	86.420
	Mulheres.....	30.102		41.064	86.784
	Somma.....	62.531	84.992	83.856	173.204
De 50 a 59 annos..	Homens.....	24.131		26.003	52.908
	Mulheres.....	23.609		23.899	52.503
	Somma.....	47.740	49.659	49.902	105.411
De 60 a 69 annos..	Homens.....	13.919		10.932	25.942
	Mulheres.....	14.788		10.195	28.398
	Somma.....	28.707	27.344	21.127	54.340
De 70 a 79 annos..	Homens.....	4.838		4.139	9.476
	Mulheres.....	5.356		4.270	12.255
	Somma.....	10.194	10.485	8.409	21.731
De 80 a 89 annos..	Homens.....	2.267		1.056	2.585
	Mulheres.....	2.108		1.328	4.014
	Somma.....	4.375	3.662	2.384	6.599
De 90 a 99 annos..	Homens.....	911		258	607
	Mulheres.....	891		410	1.135
	Somma.....	1.802	974	668	1.742
De 100 e mais annos	Homens.....	254		69	129
	Mulheres.....	237		89	278
	Somma.....	491	299	158	407
De idade ignorada..	Homens.....	290		4.441	1.458
	Mulheres.....	303		1.702	1.172
	Somma.....	593	3.208	6.143	2.630
	Total.....	841.539	1.030.224	1.178.150	2.154.835

CONVENÇÃO
Homens H
Mulheres M
Total T

População do Municipio da Capital, segundo o sexo, a idade e a nacionalidade

(Recenseamento de 1 de Setembro de 1920)

IDADE	Brasileiros			Estrangeiros			Nacionalidade ignorada			TOTAL		
	H	M	T	H	M	T	H	M	T	H	M	T
Dias	164	151	315	—	—	—	—	—	—	164	151	315
Meses	2.316	2.376	4.692	8	8	16	—	—	—	2.324	2.384	4.708
Annos 1	1.949	1.988	3.937	13	16	29	—	—	—	1.962	2.004	3.966
2	2.540	2.718	5.258	14	18	32	—	—	—	2.554	2.736	5.290
3	2.722	2.837	5.559	14	23	37	—	—	—	2.736	2.860	5 596
4	2.469	2.651	5.120	24	20	44	—	—	—	2.493	2.671	5.164
5	2.534	2.563	5.097	20	17	37	—	—	—	2.554	2.580	5.134
6	2.369	2.458	4.827	16	22	38	—	—	—	2.385	2.480	4.865
7	2.387	2.580	4.967	20	24	44	—	—	—	2.407	2.604	5.011
8	2.561	2.606	5.167	35	27	62	—	—	—	2.596	2.633	5.229
9	2.220	2.258	4.478	36	39	75	—	—	—	2.256	2.297	4.553
10 a 14	11.982	12.985	24.967	173	119	292	—	—	—	12.155	13.104	25.259
15 a 20	15.711	18.634	34.345	860	316	1.176	—	1	1	16.571	18.951	35.522
21 a 24	10.204	10.813	21.017	980	240	1.220	—	—	—	11.184	11.053	22.237
25 a 29	10.952	13.202	24.154	1.400	433	1.833	1	—	1	12.353	13.635	25.988
30 a 39	14.644	17.104	31.748	2.028	594	2.622	1	1	2	16.673	17.699	34.372
40 a 49	9.002	11.828	20.830	1.192	293	1.395	1	—	1	10.105	12.121	22.226
50 a 59	4.881	7.408	12.289	528	192	720	1	—	1	5.410	7.600	13.010
60 a 69	2.130	3.949	6.079	215	126	341	—	—	—	2.345	4.075	6.420
70 a 79	712	1.659	2.371	72	33	105	—	—	—	784	1.692	2.476
80 a 89	159	532	691	9	7	16	—	—	—	168	539	707
90 a 99	44	154	198	1	1	2	—	—	—	45	155	200
100 e +	6	36	42	—	1	1	—	—	—	6	37	43
Idade ignorada	223	185	408	10	3	13	90	41	131	323	229	552
Total geral	**104.881**	**123.675**	**228.556**	**7.578**	**2.572**	**10.150**	**94**	**43**	**137**	**112.553**	**126.290**	**238.843**

CONVENÇÃO { Homens H — Mulheres M — Total T

População total do Estado segundo o sexo, a idade e a nacionalidade

(Recenseamento de 1 de Setembro de 1920)

IDADE		Brasileiros			Estrangeiros			Nacionalidade ignorada			TOTAL		
		H	M	T	H	M	T	H	M	T	H	M	T
Dias		1.681	1.637	3.318	—	—	—	—	—	—	1.681	1.637	3.318
Meses		23.468	24.340	47.808	11	10	21	3	—	3	23.482	24.350	47.832
Anos	1	24.573	24.626	49.199	16	18	34	1	3	4	24.590	24.647	49.237
	2	34.685	34.720	69.405	17	21	38	2	4	6	34.704	34.745	69.449
	3	37.365	37.311	74.676	16	25	41	8	5	13	37.389	37.341	74.730
	4	32.674	33.151	65.825	27	25	52	4	6	10	32.705	33.182	65.887
	5	33.200	32.255	65.455	23	21	44	2	4	6	33.225	32.280	65.505
	6	32.409	32.090	64.499	19	28	47	5	2	7	32.433	32.120	64.553
	7	31.882	33.464	65.346	22	28	50	5	2	7	31.909	33.494	65.403
	8	33.562	32.883	66.445	45	28	73	6	4	10	33.613	32.915	66.528
	9	24.960	24.914	49.874	40	43	83	2	4	6	25.002	24.961	49.963
	10 a 14	135.058	134.828	269.886	191	138	329	18	24	42	135.267	134.990	270.257
	15 a 20	146.728	165.595	312.323	909	356	1.265	19	35	54	147.656	165.986	313.642
	21 a 24	72.978	78.956	151.934	1.049	264	1.313	9	5	14	74.036	79.225	153.261
	25 a 29	84.143	95.517	179.660	1.571	497	2.068	18	10	28	85.732	96.024	181.756
	30 a 39	120.049	124.398	244.447	2.304	675	2.979	11	13	24	122.364	125.086	247.450
	40 a 49	85.080	86.401	171.481	1.328	376	1.704	12	7	19	86.420	86.784	173.204
	50 a 59	52.234	52.266	104.500	667	227	894	7	10	17	52.908	52.503	105.411
	60 a 69	25.653	28.240	53.893	289	157	446	—	1	1	25.942	28.398	54.340
	70 a 79	9.353	12.212	21.565	120	42	162	3	1	4	9.476	12.255	21.731
	80 a 89	2.565	4.003	6.568	20	11	31	—	—	—	2.585	4.014	6.599
	90 a 99	603	1.130	1.733	3	4	7	1	1	2	607	1.135	1.742
	100 e +	128	275	403	1	3	4	—	—	—	129	278	407
Idade ignorada		1.467	957	2.024	10	3	13	381	212	593	1.458	1.172	2.630
Total geral		**1.040.098**	**1.096.169**	**2.142.267**	**8.698**	**3.000**	**11.698**	**517**	**353**	**870**	**1.055.313**	**1.099.522**	**2.154.835**

Percentagem da população, por sexo, dos municipios de Pernambuco de accordo com o recenseamento de 1920

MUNICIPIOS	POPULAÇÃO		PERCENTAGEM		POPULAÇÃO
	Homens	Mulheres	Homens	Mulheres	Total
Afogados de Ingazeira	8.734	8.969	49	51	17.703
Agua Preta	18.098	15.697	54	46	33.795
Aguas Belas	10.659	11.169	49	51	21.828
Alagôa de Baixo	7.615	7.715	48	52	15.330
Altinho	14.653	15.884	48	52	30.537
Amaragy	11.405	9.777	54	46	21.182
Barreiros	8.545	8.818	49	51	17.363
Belmonte	4.591	4.909	48	52	9.500
Bezerros	23.186	25.004	48	52	48.190
Bôa Vista	3.336	3.731	47	53	7.067
Bom Conselho	24.098	24.840	49	51	48.938
Bom Jardim	45.187	47.328	47	53	95.515
Bonito	32.293	31.284	51	49	63.577
Brejo da Madre de Deus	23.755	25.029	49	51	48.784
Buique	11.754	11.867	49	50	23.621
Cabo	16.826	15.085	53	47	31.911
Cabrobó	7.427	7.800	49	51	15.227
Canhotinho	25.995	28.256	48	52	54.251
Caruarú	29.322	32.314	48	52	61.636
Correntes	19.025	20.273	48	52	39.298
Escada	11.417	9.718	54	46	21.135
Flôres	10.510	10.835	49	51	21.345
Floresta	9.487	10.293	48	52	19.780
Gamelleira	13.858	11.832	54	46	25.690
Garanhuns	30.477	33.246	48	52	63.723
Gloria de Goytá	15.927	17.699	47	53	33.626
Goyanna	26.364	27.490	49	51	53.854
Granito	5.236	5.571	48	52	10.807
Gravatá	17.928	19.777	47	53	37.705
Iguarassú	15.211	15.707	49	51	30.918

Percentagem da população, por sexo, dos municipios de Pernambuco de accordo com o recenseamento de 1920

MUNICIPIOS	POPULAÇÃO		PERCENTAGEM		POPULAÇÃO
	Homens	Mulheres	Homens	Mulheres	Total
Ipojuca	10.973	10.358	51	49	21.331
Itambé	14.324	15.590	48	50	29.914
Jaboatão	24.321	23.766	51	49	48.087
Leopoldina	4.838	5.169	48	52	10.007
Limoeiro	25.657	26.916	49	51	52.573
Nazareth	41.124	45.816	47	53	86.940
Novo Exú	10.307	10.894	49	51	21.201
Olinda	23.886	28.313	46	54	52.199
Ouricury	17.101	17.583	49	51	34.684
Palmares	21.436	16.666	56	44	38.102
Panellas	22.772	23.213	49	51	45.985
Pau d'Alho	18.201	18.787	49	51	36.988
Pedra	4.790	5.183	48	52	9.973
Pesqueira	21.815	23.698	48	52	45.513
Petrolina	8.799	8.143	52	48	16.942
Quipapá	19.420	20.238	49	51	39.658
Recife	112.553	126.290	47	53	238.843
Rio Formoso	8.439	7.687	52	48	16.126
Salgueiro	7.643	7.810	49	51	15.453
São Bento	10.103	10.597	49	51	20.700
São José do Egypto	7.605	8.061	49	51	15.666
São Lourenço	14.483	12.510	54	46	26.993
Serinhaem	7.526	7.118	51	49	14.644
Tacaratú	6.784	7.360	48	52	14.144
Tapuaretinga	18.121	19.289	48	52	37.410
Timbaúba	24.759	27.767	47	53	52.526
Triumpho	8.181	9.188	47	53	17.369
Victoria	29.296	30.276	49	51	59.572
Villa Bella	7.137	7.319	49	51	14.456

CONVENÇÃO { Homens H / Mulheres M / Total T }

População dos municípios do Estado de Pernambuco de accordo com o recenseamento

MUNICIPIOS	IDADE	CEGOS					
		Brasileiros			Estrangeiros (*)		
		H	M	T	H	M	T
Afogados de Ingazeira	0 a 14 annos	1	4	5	—	—	—
	15 e + "	13	7	20	—	—	—
	Total	14	11	25	—	—	—
Agua Preta	0 a 14 annos	1	1	2	—	—	—
	15 e + "	13	8	21	—	—	—
	Total	14	9	23	—	—	—
Aguas Bellas	0 a 14 annos	1	1	2	—	—	—
	15 e + "	14	6	20	—	—	—
	Total	15	7	22	—	—	—
Alagôa de Baixo	0 a 14 annos	2	1	3	—	—	—
	15 e + "	12	5	17	—	—	—
	Total	14	6	20	—	—	—
Altinho	0 a 14 annos	—	—	—	—	—	—
	15 e + "	13	13	26	—	—	—
	Total	13	13	26	—	—	—
Amaragy	0 a 14 annos	1	—	1	—	—	—
	15 e + "	7	6	13	—	—	—
	Total	8	6	14	—	—	—
Barreiros	0 a 14 annos	1	2	3	—	—	—
	15 e + "	8	10	18	—	—	—
	Total	9	12	21	—	—	—
Belmonte	0 a 14 annos	—	—	—	—	—	—
	15 e + "	4	8	12	—	—	—
	Total	4	8	12	—	—	—
Bezerros	0 a 14 annos	4	7	11	—	—	—
	15 e + "	14	8	22	—	—	—
	Total	18	15	33	—	—	—
Bôa Vista	0 a 14 annos	—	—	—	—	—	—
	15 e + "	2	—	2	—	—	—
	Total	2	—	2	—	—	—

(*) Inclusive os habitantes de nacionalidade ignorada.

segundo os defeitos physicos, a idade, o sexo e a nacionalidade, de 1 de Setembro de 1920

			SURDOS-MUDOS								
Total			Brasileiros			Estrangeiros (*)			Total		
H	M	T	H	M	T	H	M	T	H	M	T
1	4	5	1	—	1	—	—	—	1	—	1
13	7	20	4	1	5	—	—	—	4	1	5
14	11	25	5	1	6	—	—	—	5	1	6
1	1	2	3	2	5	—	—	—	3	2	5
13	8	21	—	—	—	—	—	—	—	—	—
14	9	23	3	2	5	—	—	—	3	2	5
1	1	2	3	1	4	—	—	—	3	1	4
14	6	20	—		—	—	—	—	—	—	—
15	7	22	3	1	4	—	—	—	3	1	4
2	1	3	—	1	1	—	—	—	—	1	1
12	5	17	—	2	2	—	—	—	—	2	2
14	6	20	—	3	3	—	—	—	—	3	3
—	—	—	1	1	2	—	—	—	1	1	2
13	13	26	4	—	4	—	—	—	4	—	4
13	13	26	5	1	6	—	—	—	5	1	6
1	—	1	—	—	—	—	—	—	—	—	—
7	6	13	2	1	3	—	—	—	2	1	3
8	6	14	2	1	3	—	—	—	2	1	3
1	2	3	1	—	1	—	—	—	1	—	1
8	10	18	3	2	5	—	—	—	3	2	5
9	12	21	4	2	6	—	—	—	4	2	6
—	—	—	2	2	4	—	—	—	2	2	4
4	8	12	1	—	1	—	—	—	1	—	1
4	8	12	3	2	5	—	—	—	3	2	5
4	7	11	4	2	6	—	—	—	4	2	6
14	8	22	4	1	5	—	—	—	4	1	5
18	15	33	8	3	11	—	—	—	8	3	11
—	—	—	—	1	1	—	—	—	—	1	1
2	—	2	—	—	—	—	—	—	—		—
2	—	2	—	1	1	—	—	—	—	1	1

CONVENÇÃO { Homens H / Mulheres M / Total T

População dos municipios do Estado de Pernambuco de accordo com o recenseamento

(CONTI

MUNICIPIOS	IDADE	CEGOS					
		Brasileiros			Estrangeiros (*)		
		H	M	T	H	M	T
Bom Conselho	0 a 14 annos	14	6	20	—	—	—
	15 e + "	29	19	48	—	—	—
	Total	43	25	68	—	—	—
Bom Jardim	0 a 14 annos	4	9	13	—	—	—
	15 e + "	34	33	67	—	—	—
	Total	38	42	80	—	—	—
Bonito	0 a 14 annos	2	—	2	—	—	—
	15 e + "	20	19	39	—	—	—
	Total	22	19	41	—	—	—
Brejo da Madre de Deus	0 a 14 annos	—	2	2	—	—	—
	15 e + "	15	16	31	—	—	—
	Total	15	18	33	—	—	—
Buique	0 a 14 annos	1	—	1	—	—	—
	15 e + "	8	15	23	—	—	—
	Total	9	15	24	—	—	—
Cabo	0 a 14 annos	—	2	2	—	—	—
	15 e + "	10	11	21	—	—	—
	Total	10	13	23	—	—	—
Cabrobó	0 a 14 annos	—	—	—	—	—	—
	15 e + "	3	1	4	—	—	—
	Total	3	1	4	—	—	—
Canhotinho	0 a 14 annos	10	2	12	—	—	—
	15 e + "	29	25	54	—	—	—
	Total	39	27	66	—	—	—
Carnaú	0 a 14 annos	3	3	6	—	—	—
	15 e + "	17	14	31	—	—	—
	Total	20	17	37	—	—	—
Correntes	0 a 14 annos	—	4	4	—	—	—
	15 e + "	12	14	26	—	—	—
	Total	12	18	30	—	—	—

(*) Inclusive os habitantes de nacionalidade ignorada.

segundo os defeitos physicos, a idade, o sexo e a nacionalidade, de 1 de Setembro de 1920

NUAÇÃO)

			SURDOS-MUDOS								
Total			Brasileiros			Estrangeiros (*)			Total		
H	M	T	H	M	T	H	M	T	H	M	T
14	6	20	—	—	—	—	—	—	—	—	—
29	19	48	1	—	1	—	—	—	1	—	1
43	25	68	1	—	1	—	—	—	1	—	1
4	9	13	2	4	6	—	—	—	2	4	6
34	33	67	6	3	9	—	—	—	6	3	9
38	42	80	8	7	15	—	—	—	8	7	15
2	—	2	—	2	2	—	—	—	—	2	2
20	19	39	4	4	8	—	—	—	4	4	8
22	19	41	4	6	10	—	—	—	4	6	10
—	2	2	4	—	4	—	—	—	4	—	4
15	16	31	2	3	5	—	—	—	2	3	5
15	18	33	6	3	9	—	—	—	6	3	9
1	—	1	1	—	1	—	—	—	1	—	1
8	15	23	2	3	5	—	—	—	2	3	5
9	15	24	3	3	6	—	—	—	3	3	6
—	2	2	—	—	—	—	—	—	—	—	—
10	11	21	2	1	3	—	—	—	2	1	3
10	13	23	2	1	3	—	—	—	2	1	3
—	—	—	—	1	1	—	—	—	—	1	1
3	1	4	1	1	2	—	—	—	1	1	2
3	1	4	1	2	3	—	—	—	1	2	3
10	2	12	2	1	3	—	—	—	2	1	3
29	25	54	2	3	5	—	—	—	2	3	5
39	27	66	4	4	8	—	—	—	4	4	8
3	3	6	2	—	2	—	—	—	2	—	2
17	14	31	6	9	15	—	—	—	6	9	15
20	17	37	8	9	17	—	—	—	8	9	17
—	4	4	1	5	6	—	—	—	1	5	6
12	14	26	4	3	7	—	—	—	4	3	7
12	18	30	5	8	13	—	—	—	5	8	13

CONVENÇÃO { Homens H / Mulheres M / Total T }

População dos municipios do Estado de Pernambuco de accordo com o recenseamento

(CONTI

MUNICIPIOS	IDADE	CEGOS					
		Brasileiros			Estrangeiros (*)		
		H	M	T	H	M	T
Escada	0 a 14 annos	—	1	1	—	—	—
	15 e + "	10	3	13	—	—	—
	Total	10	4	14	—	—	—
Flores	0 a 14 annos	—	1	1	—	—	—
	15 e + "	12	17	29	—	—	—
	Total	12	18	30	—	—	—
Floresta	0 a 14 annos	1	—	1	—	—	—
	15 e + "	5	15	20	—	—	—
	Total	6	15	21	—	—	—
Ganelleira	0 a 14 annos	—	2	2	—	—	—
	15 e + "	9	10	19	—	—	—
	Total	9	12	21	—	—	—
Garanhuns	0 a 14 annos	8	4	12	—	—	—
	15 e + "	34	43	77	2	—	2
	Total	42	47	89	2	—	2
Gloria de Goytá	0 a 14 annos	—	1	1	—	—	—
	15 e + "	13	9	22	—	—	—
	Total	13	10	23	—	—	—
Goyanna	0 a 14 annos	3	2	5	—	—	—
	15 e + "	35	27	62	—	—	—
	Total	38	29	67	—	—	—
Granito	0 a 14 annos	1	—	1	—	—	—
	15 e + "	11	12	23	—	—	—
	Total	12	12	24	—	—	—
Gravatá	0 a 14 annos	2	1	3	—	—	—
	15 e + "	12	8	20	—	—	—
	Total	14	9	23	—	—	—
Iguarassú	0 a 14 annos	4	2	6	—	—	—
	15 e + "	18	18	63	—	—	—
	Total	22	20	42	—	—	—

(*) Inclusive os habitantes de nacionalidade ignorada.

segundo os defeitos physicos, a idade, o sexo e a nacionalidade, de 1 de Setembro de 1920

NUAÇÃO)

			SURDOS-MUDOS								
Total			Brasileiros			Estrangeiros (*)			Total		
H	M	T	H	M	T	H	M	T	H	M	T
—	1	1	1	2	3	—	—	—	1	2	3
10	3	13	2	3	5	—	—	—	2	3	5
10	4	14	3	5	8	—	—	—	3	5	8
—	1	1	—	—	—	—	—	—	—	—	—
12	17	29	—	4	4	—	—	—	—	4	4
12	18	30	—	4	4	—	—	—	—	4	4
1	—	1	—	1	1	—	—	—	—	1	1
5	15	20	4	—	4	—	—	—	4	—	4
6	15	21	4	1	5	—	—	—	4	1	5
—	2	2	—	—	—	—	—	—	—	—	—
9	10	19	2	—	2	—	—	—	2	—	2
9	12	21	2	—	2	—	—	—	2	—	2
8	4	12	3	1	4	—	—	—	3	1	4
36	43	79	9	7	16	—	—	—	9	7	16
44	47	91	12	8	20	—	—	—	12	8	20
—	1	1	—	—	—	—	—	—	—	—	—
13	9	22	2	1	3	—	—	—	2	1	3
13	10	23	2	1	3	—	—	—	2	1	3
3	2	5	—	3	3	—	—	—	—	3	3
35	27	62	2	4	6	—	—	—	2	4	6
38	29	67	2	7	9	—	—	—	2	7	9
1	—	1	—	1	1	—	—	—	—	1	1
11	12	23	—	2	2	—	—	—	—	2	2
12	12	24	—	3	3	—	—	—	—	3	3
2	1	3	—	—	—	—	—	—	—	—	—
12	8	20	1	1	2	—	—	—	1	1	2
14	9	23	1	1	2	—	—	—	1	1	2
4	2	6	2	1	3	—	—	—	2	1	3
18	18	36	3	1	4	—	—	—	3	1	4
22	20	42	5	2	7	—	—	—	5	2	7

CONVENÇÃO { Homens H / Mulheres M / Total T }

População dos municípios do Estado de Pernambuco de accordo com o recenseamento

(CONTI

MUNICIPIOS	IDADE	CEGOS					
		Brasileiros			Estrangeiros (*)		
		H	M	T	H	M	T
Ipojuca	0 a 14 annos	1	—	1	—	—	—
	15 e + "	12	11	23	—	—	—
	Total	13	11	24	—	—	—
Itambé	0 a 14 annos	2	—	2	—	—	—
	15 e + "	20	16	36	—	—	—
	Total	22	16	38	—	—	—
Jaboatão	0 a 14 annos	1	2	3	—	—	—
	15 e + "	14	15	29	—	—	—
	Total	15	17	32	—	—	—
Leopoldina	0 a 14 annos	—	—	—	—	—	—
	15 e + "	3	2	5	—	—	—
	Total	3	2	5	—	—	—
Limoeiro	0 a 14 annos	1	—	1	—	—	—
	15 e + "	21	17	38	—	—	—
	Total	22	17	39	—	—	—
Nazareth	0 a 14 annos	8	6	14	—	—	—
	15 e + "	47	43	90	—	—	—
	Total	55	49	104	—	—	—
Novo Exú	0 a 14 annos	—	—	—	—	—	—
	15 e + "	9	13	22	—	—	—
	Total	9	13	22	—	—	—
Olinda	0 a 14 annos	2	2	4	—	—	—
	15 e + "	16	20	36	—	1	1
	Total	18	22	40	—	1	1
Ouricury	0 a 14 annos	5	2	7	—	—	—
	15 e + "	22	25	47	—	—	—
	Total	27	27	54	—	—	—
Palmares	0 a 14 annos	3	5	8	—	—	—
	15 e + "	7	13	20	—	—	—
	Total	10	18	28	—	—	—

(*) Inclusive os habitantes de nacionalidade ignorada.

segundo os defeitos physicos, a idade, o sexo e a nacionalidade, de 1 de Setembro de 1920

NUAÇÃO)

			SURDOS-MUDOS								
Total			Brasileiros			Estrangeiros (*)			Total		
H	M	T	H	M	T	H	M	T	H	M	T
1	—	1	—	—	—	—	—	—	—	—	—
12	11	23	1	1	2	—	—	—	1	1	2
13	11	24	1	1	2	—	—	—	1	1	2
2	—	2	—	—	—	—	—	—	—	—	—
20	16	36	—	—	—	—	—	—	—	—	—
22	16	38	—	—	—	—	—	—	—	—	—
1	2	3	—	1	1	—	—	—	—	1	1
14	15	29	5	10	15	—	—	—	5	10	15
15	17	32	5	11	16	—	—	—	5	11	16
—	—	—	—	—	—	—	—	—	—	—	—
3	2	5	2	1	3	—	—	—	2	1	3
3	2	5	2	1	3	—	—	—	2	1	3
1	—	1	2	1	3	—	—	—	2	1	3
21	17	38	4	2	6	—	—	—	4	2	6
22	17	39	6	3	9	—	—	—	6	3	9
8	6	14	3	—	3	—	—	—	3	—	3
47	43	90	4	6	10	—	—	—	4	6	10
55	49	104	7	6	13	—	—	—	7	6	13
—	—	—	1	1	2	—	—	—	1	1	2
9	13	22	—	2	2	—	—	—	—	2	2
9	13	22	1	3	4	—	—	—	1	3	4
2	2	4	2	2	4	—	—	—	2	2	4
16	21	37	6	6	12	—	—	—	6	6	12
18	23	41	8	8	16	—	—	—	8	8	16
5	2	7	4	—	4	—	—	—	4	—	4
22	25	47	11	4	15	—	—	—	11	4	15
27	27	54	15	4	19	—	—	—	15	4	19
3	5	8	1	—	1	—	—	—	1	—	1
7	13	20	4	4	8	—	—	—	4	4	8
10	18	28	5	4	9	—	—	—	5	4	9

CONVENÇÃO { Homens H / Mulheres M / Total T }

População dos municipios do Estado de Pernambuco de accordo com o recenseamento

(CONTI

MUNICIPIOS	IDADE	CEGOS					
		Brasileiros			Estrangeiros (*)		
		H	M	T	H	M	T
Panellas	0 a 14 annos	3	1	4	—	—	—
	15 e + "	7	14	21	—	—	—
	Total	10	15	25	—	—	—
Pão d'Alho	0 a 14 annos	3	7	10	—	—	—
	15 e + "	23	22	45	—	—	—
	Total	26	29	55	—	—	—
Pedra	0 a 14 annos	1	1	2	—	—	—
	15 e + "	6	7	13	—	—	—
	Total	7	8	15	—	—	—
Pesqueira	0 a 14 annos	2	4	6	—	—	—
	15 e + "	25	19	44	—	—	—
	Total	27	23	50	—	—	—
Petrolina	0 a 14 annos	3	1	4	—	—	—
	15 e + "	7	10	17	—	—	—
	Total	10	11	21	—	—	—
Quipapá	0 a 14 annos	3	2	5	—	—	—
	15 e + "	18	11	29	1	—	1
	Total	21	13	34	1	—	1
Recife	0 a 14 annos	20	2	22	—	—	—
	15 e + "	77	84	161	5	2	7
	Total	97	86	183	5	2	7
Rio Formoso	0 a 14 annos	—	3	3	—	—	—
	15 e + "	8	13	21	—	—	—
	Total	8	16	24	—	—	—
Salgueiro	0 a 14 annos	2	1	3	—	—	—
	15 e + "	7	12	19	—	—	—
	Total	9	13	22	—	—	—
São Bento	0 a 14 annos	3	—	3	—	—	—
	15 e + "	13	17	30	—	—	—
	Total	16	17	33	—	—	—

(*) Inclusive os habitantes de nacionalidade ignorada.

segundo os defeitos physicos, a idade, o sexo e a nacionalidade, de 1 de Setembro de 1920

NUAÇÃO)

			SURDOS-MUDOS								
Total			Brasileiros			Estrangeiros (*)			Total		
H	M	T	H	M	T	H	M	T	H	M	T
3	1	4	2	2	4	—	—	—	2	2	4
7	14	21	2	1	3	—	—	—	1	2	3
10	15	25	4	3	7	—	—	—	3	4	7
3	7	10	4	4	8	—	—	—	4	4	8
23	22	45	3	3	6	—	—	—	3	3	6
26	29	55	7	7	14	—	—	—	7	7	14
1	1	2	—	—	—	—	—	—	—	—	—
6	7	13	5	2	7	—	—	—	5	2	7
7	8	15	5	2	7	—	—	—	5	2	7
2	4	6	10	6	16	—	—	—	10	6	16
25	19	44	8	9	17	—	—	—	8	9	17
27	23	50	18	15	33	—	—	—	18	15	33
3	1	4	—	1	1	—	—	—	—	1	1
7	10	17	3	—	3	—	—	—	3	—	3
10	11	21	3	1	4	—	—	—	3	1	4
3	2	5	3	5	8	—	—	—	3	5	8
19	11	30	7	6	13	—	—	—	7	6	13
22	13	35	10	11	21	—	—	—	10	11	21
20	2	22	5	5	10	—	—	—	5	5	10
82	86	168	5	14	19	1	1	2	6	15	21
102	88	190	10	19	29	1	1	2	11	20	31
—	3	3	—	—	—	—	—	—	—	—	—
8	13	21	4	1	5	—	—	—	4	1	5
8	16	24	4	1	5	—	—	—	4	1	5
2	1	3	—	3	3	—	—	—	—	3	3
7	12	19	7	3	10	—	—	—	7	3	10
9	13	22	7	6	13	—	—	—	7	6	13
3	—	3	5	—	5	—	—	—	5	—	5
13	17	30	4	8	12	—	—	—	4	8	12
16	17	33	9	8	17	—	—	—	9	8	17

CONVENÇÃO { Homens H / Mulheres M / Total T

População dos municipios do Estado de Pernambuco de accordo com o recenseamento

(CONTI

MUNICIPIOS	IDADE	CEGOS					
		Brasileiros			Estrangeiros (*)		
		H	M	T	H	M	T
São José do Egypto	0 a 14 annos	—	—	—	—	—	—
	15 e + "	8	12	20	—	—	—
	Total	8	12	20	—	—	—
São Lourenço da Matta	0 a 14 annos	5	2	7	—	—	—
	15 e + "	16	17	33	—	—	—
	Total	21	19	40	—	—	—
Serinhãem	0 a 14 annos	2	—	2	—	—	—
	15 e + "	9	3	12	—	—	—
	Total	11	3	14	—	—	—
Tacaratú	0 a 14 annos	—	1	1	—	—	—
	15 e + "	10	11	21	—	—	—
	Total	10	12	22	—	—	—
Taquaretinga	0 a 14 annos	2	—	2	—	—	—
	15 e + "	29	22	51	—	—	—
	Total	31	22	53	—	—	—
Timbaúba	0 a 14 annos	2	—	2	—	—	—
	15 e + "	9	17	26	—	—	—
	Total	11	17	28	—	—	—
Triumpho	0 a 14 annos	7	1	8	—	—	—
	15 e + "	21	20	41	1	—	1
	Total	28	21	49	1	—	1
Victoria	0 a 14 annos	2	1	3	—	—	—
	15 e + "	31	22	53	—	—	—
	Total	33	23	56	—	—	—
Villa Bella	0 a 14 annos	2	6	8	—	—	—
	15 e + "	10	4	14	—	—	—
	Total	12	10	22	—	—	—
TOTAL DO ESTADO	0 a 14 annos	149	108	257	—	—	—
	15 e + "	941	912	1.853	9	3	12
	Total	1.090	1.020	2.110	9	3	12

(*) Inclusive os habitantes de nacionalidade ignorada.

segundo os defeitos physicos, a idade, o sexo e a nacionalidade, de 1 de Setembro de 1920

NUAÇÃO)

			SURDOS-MUDOS								
Total			Brasileiros			Estrangeiros (*)			Total		
H	M	T	H	M	T	H	M	T	H	M	T
—	—	—	3	—	3	—	—	—	3	—	3
8	12	20	8	1	9	—	—	—	8	1	9
8	12	20	11	1	12	—	—	—	11	1	12
5	2	7	2	—	2	—	—	—	2	—	2
16	17	33	—	3	3	—	—	—	—	3	3
21	19	40	2	3	5	—	—	—	2	3	5
2	—	2	2	1	3	—	—	—	2	1	3
9	3	12	3	4	7	—	—	—	3	4	7
11	3	14	5	5	10	—	—	—	5	5	10
—	1	1	—	—	—	—	—	—	—	—	—
10	11	21	2	1	3	—	—	—	2	1	3
10	12	22	2	1	3	—	—	—	2	1	2
2	—	2	4	1	5	—	—	—	4	1	5
29	22	51	4	7	11	—	—	—	4	7	11
31	22	53	8	8	16	—	—	—	8	8	16
2	—	2	—	—	—	—	—	—	—	—	—
9	17	26	4	6	10	—	—	—	4	6	10
11	17	28	4	6	10	—	—	—	4	6	10
7	1	8	2	4	6	—	—	—	2	4	6
22	20	42	2	14	16	—	—	—	2	14	16
29	21	50	4	18	22	—	—	—	4	18	22
2	1	3	2	1	3	—	—	—	2	1	3
31	22	53	4	7	11	—	—	—	4	7	11
33	23	56	6	8	14	—	—	—	6	8	14
2	6	8	3	5	8	—	—	—	3	5	8
10	4	14	4	2	6	—	—	—	4	2	6
12	10	22	7	7	14	—	—	—	7	7	14
149	108	257	93	75	168	—	—	—	93	75	168
950	915	1.865	189	188	377	1	1	2	190	189	379
1.099	1.023	2.122	282	263	545	1	1	2	283	264	547

População do Estado por municipios e districtos, calculada para 1928

MUNICIPIOS	DISTRICTOS	Habitantes
Afogados de Ingazeira	Afogados de Ingazeira	6.077
	Espirito Santo	9.938
	Macacos	6.613
	Total	22.628
Agua Preta	Agua Preta	28.196
	Sertãozinho	15.001
	Total	43.197
Aguas Bellas	Aguas Bellas	15.678
	Mucambo	4.200
	Pau-Ferro	8.023
	Total	27.901
Alagôa de Baixo	Alagôa de Baixo	6.946
	Custodia	8.761
	Domingos Martins	3.888
	Total	19.595
Altinho	Altinho	18.240
	Cachoeira Grande	7.016
	Bebedouro	13.777
	Total	39.033
Amaragy	Amaragy	16.571
	Aripibú	6.379
	Cortez	4.125
	Total	27.075
Barreiros	Barreiros	11.106
	S. José da Corôa Grande	6.814
	Muitas Cabras	4.274
	Total	22.194
Belmonte	Belmonte	5.271
	Bom Nome	2.448
	S. João do Campo	2.885
	Santa Maria	1.539
	Total	12.143

População do Estado por municipios e districtos, calculada para 1928

MUNICIPIOS	DISTRICTOS	Habitantes
Bezerros	Bezerros	28.447
	Camocim	16.315
	São Miguel	16.835
	Total	61.597
Bôa Vista	Bôa Vista	4.404
	Caralybas	1.021
	Jatobá de Sta. Barbara	1.738
	Malhada Real	1.870
	Total	9.033
Bom Conselho	Bom Conselho	13.588
	Taquary	41.656
	Prata	7.310
	Total	62.554
Bom Jardim	Bom Jardim	89.914
	Surubim	28.341
	Total	118.255
Bonito	Bonito	35.486
	Barra	6.386
	Ilha de Flores	4.114
	Manoel Borba	7.566
	Belem de Maria	17.847
	São Joaquim	9.866
	Total	81.265
Brejo da Madre de Deus	Brejo da Madre de Deus	12.979
	Serra do Vento	10.072
	Bello Jardim	18.056
	Jatobá	9.267
	Mandaçaia	6.566
	Aldeia-Velha	5.416
	Total	62.357
Buique	Buique	19.733
	Gamelleira	10.460
	Total	30.193

População do Estado por municipios e districtos, calculada para 1928

MUNICIPIOS	DISTRICTOS	Habitantes
Cabo	Cabo	24.651
	Ponte dos Carvalhos	7.803
	Jussaral	8.335
	Total	40.789
Cabrobó	Cabrobó	10.452
	Belém de Cabrobó	9.011
	Total	19.463
Canhotinho	Canhotinho	19.366
	Palmeira	15.160
	Glycerio	4.778
	Calçado	5.656
	Jupy	9.042
	Lagedo	7.674
	Tipy	7.669
	Total	69.345
Caruarú	Caruarú	37.530
	Carapatós	10.490
	São Caetano	17.212
	Antonio Olintho	4.349
	Trapiá	9.203
	Total	78.784
Correntes	Correntes	28.749
	Lagôa do Emygdio	6.915
	Lagôa do Ouro	9.143
	Poço Comprido	5.424
	Total	50.231
Escada	Escada	8.519
	Primavéra	8.747
	Atalaia	9.749
	Total	27.015
Flores	Flores	16.626
	Carnaibyba de Flores	6.221
	Bôa Vista	4.437
	Total	27.284

População do Estado por municipios e districtos, calculada para 1928

MUNICIPIOS	DISTRICTOS	Habitantes
Floresta	Floresta	18.454
	Curral Novo	3.410
	Bethania	3.419
	Total	25.283
Gamelleira	Gamelleira	15.883
	Ribeirão	10.177
	Caxangá	2.430
	Cucaú	4.347
	Total	32.837
Garanhuns	Garanhuns	32.610
	São João	14.421
	Brejão	17.077
	Angelim	6.813
	Serrinha	10.531
	Total	81.452
Gloria de Goytá	Gloria de Goytá	14.374
	Duarte Dias	18.339
	Chã de Alegria	10.269
	Total	42.982
Goyanna	Goyanna	25.153
	N. Senhora do Ó	13.535
	Goyanninha	9.410
	Tejucupapo	7.310
	Ponta de Pedras	5.198
	Areias	8.231
	Total	68.837
Granito	Granito	4.820
	Carirysinho	3.882
	Rancharia	2.504
	Bodocó	2.598
	Total	13.814

População do Estado por municipios e districtos, calculada para 1928

MUNICIPIOS	DISTRICTOS	Habitantes
Gravatá	Gravatá	24.143
	Urussú-Mirim	7.012
	Chã Grande	17.040
	Total	48.195
Iguarassú	Iguarassú	19.946
	Itamaracá	6.773
	Tres Ladeiras	12.801
	Total	39.520
Ipojuca	Ipojuca	13.453
	N. Senhora do Ó	7.952
	Camella	5.861
	Total	27.266
Itambé	Itambé	19.124
	Camutanga	19.113
	Total	38.237
Jaboatão	Jaboatão	17.615
	Tigipió	9.259
	Muribeca	14.035
	Morenos	20.557
	Total	61.466
Leopoldina	Leopoldina	7.136
	Terra Nova	5.655
	Total	12.791
Limoeiro	Limoeiro	26.614
	Pedra Tapada	15.721
	Malhadinha	6.514
	Cédro	18.351
	Total	67.200

População do Estado por municípios e districtos, calculada para 1928

MUNICIPIOS	DISTRICTOS	Habitantes
Nazareth	Nazareth	17.340
	Tracunhãem	11.426
	Lagôa Secca	12.020
	Vicencia	20.048
	Angelicas	19.823
	Alliança	9.664
	Lagôa do Carro	16.645
	Chã de Carpina	4.162
	Total	111.128
Novo-Exú	Novo Exú	13.801
	Baixio	4.300
	Bom Jardim	8.999
	Total	27.100
Olinda	Olinda	20.528
	Beberibe	25.372
	Paulista	20.822
	Total	66.722
Ouricury	Ouricury	10.736
	Barra de S. Pedro	6.991
	S. Gonçalo	5.302
	Serra Branca	4.474
	Queimadas	6.089
	Moraes	5.109
	Santa Cruz	3.918
	S. Felix	1.715
	Total	44.334
Palmares	Palmares	22.625
	Joaquim Nabuco	4.783
	Catende	9.022
	Jaqueira	8.494
	Marayal	3.779
	Total	48.703

População do Estado por municipios e districtos, calculada para 1928

MUNICIPIOS	DISTRICTOS	Habitantes
Panellas	Panellas	34.966
	Lagôa de Gatos	12.415
	Cupira	11.398
	Total	58.779
Pau d'Alho	Pau d'Alho	26.158
	Floresta dos Leões	21.121
	Total	47.279
Pedra	Pedra	6.165
	S. Antonio do Tará	3.779
	Bôa Sorte	2.804
	Total	12.748
Pesqueira	Pesqueira	15.214
	Alagoinhas	5.933
	Poção	6.781
	Cimbres	9.536
	Salôbro	3.368
	Sanharó	9.778
	Rio Branco	7.566
	Total	58.176
Petrolina	Petrolina	9.251
	Santa-Fé	4.202
	Cachoeira do Roberto	1.595
	Caboclo	5.420
	Poço d'Anta	1.188
	Total	21.656
Quipapá	Quipapá	15.644
	S. Benedicto	8.975
	Barra de Jangada	7.223
	Jurema	7.029
	Queimadas	4.845
	Pau Ferro	6.973
	Total	50.692

População do Estado por municipios e districtos, calculada para 1928

MUNICIPIOS	DISTRICTOS	Habitantes
Recife	Recife	378.736
Rio Formoso	Rio Formoso	8.762
	Propriedade de Una	6.265
	Tamandaré	5.586
	Total	20.613
Salgueiro	Salgueiro	7.691
	Serrinha	6.667
	Bezerros	5.394
	Total	19.752
São Bento	São Bento	14.061
	Cachoeirinha	6.134
	Capoeiras	6.264
	Total	26.459
São José do Egypto	São José do Egypto	12.307
	São Pedro das Lages	3.867
	Tigre	3.851
	Total	20.025
S. Lourenço da Matta	S. Lourenço da Matta	16.175
	N. Senhora da Luz	11.501
	Camaragibe	6.827
	Total	34.503
Serinhãem	Serinhãem	10.003
	Barra de Serinhãem	1.227
	Pau Branco	7.488
	Total	18.718
Tacaratú	Tacaratú	8.317
	Jatobá de Tacaratú	5.232
	Moxotó	1.592
	Espirito Santo	2.938
	Total	18.079

População do Estado por municipios e districtos, calculada para 1928

MUNICIPIOS	DISTRICTOS	Habitantes
Taquaretinga	Taquaretinga	10.793
	Vertentes	17.811
	Santa Cruz	3.879
	Santa Maria	12.790
	Poço Fundo	2.545
	Total	47.818
Timbaúba	Timbaúba	26.127
	Cruangy	17.001
	São Vicente	11.804
	Macapá	12.208
	Total	67.140
Triumpho	Triumpho	22.201
Victoria	Victoria	25.823
	Pery-Pery	21.892
	Pombos	28.431
	Total	76.146
Villa Bella	Villa Bella	18.478

NOTA — Os districtos que figuram no presente mappa são os que existiam em 1920. Em alguns municipios houve modificações com a creação de novos districtos, etc., não tendo sido possivel calcular as populações districtaes levando-os em consideração uma vez que não havendo uma base segura para o calculo qualquer criterio a adoptar seria arbitrario.

Para o municipio de Recife não foi feito o calculo da população por districtos, porque sendo a maior parte dos seus districtos situados na zona urbana a variação da população dos districtos não obedece a uma lei determinada.

População do Estado por municípios, calculada para 1928

MUNICIPIOS	Habitantes	MUNICIPIOS	Habitantes
Afogados de Iugazeira	22.628	Ipojuca	27.266
Agua Preta	43.197	Itambé	38.237
Aguas Bellas	27.901	Jaboatão	61.466
Alagôa de Baixo	19.595	Leopoldina	12.791
Altinho	39.033	Limoeiro	67.200
Amaragy	27.075	Nazareth	111.128
Barreiros	22.194	Novo Exú	27.100
Belmonte	12.143	Olinda	66.722
Bezerros	61.597	Ouricury	44.334
Bôa Vista	9.033	Palmares	48.703
Bom Conselho	62.554	Panellas	58.779
Bom Jardim	118.255	Pau d'Alho	47.279
Bonito	81.265	Pedra	12.748
Brejo da Madre de Deus	62.357	Pesqueira	58.176
Buique	30.193	Petrolina	21.656
Cabo	40.789	Quipapá	50.692
Cabrobó	19.463	Recife	378.736
Canhotinho	69.345	Rio Formoso	20.613
Caruarú	78.784	Salgueiro	19.752
Correntes	50.231	São Bento	26.459
Escada	27.015	São José do Egypto	20.025
Flôres	27.284	São Lourenço da Matta	34.503
Floresta	25.283	Serinhaem	18.718
Gamelleira	32.837	Tacaratú	18.079
Garanhuns	81.452	Taquaretinga	47.818
Gloria de Goytá	42.982	Timbaúba	67.140
Goyanna	68.837	Triumpho	22.201
Granito	13.814	Victoria	76.146
Gravatá	48.195	Villa Bella	18.478
Iguarassú	39.520	Total do Estado	2.827.796

Entradas e sahidas de passageiros por

Differença para + on

NACIONALIDADES	1924				1925			
	Entradas	Sahidas	Differença +	Differença —	Entradas	Sahidas	Differença +	Differença —
Algeria	—	—	—	—	—	—	—	—
Allemanha	647	589	58	—	619	617	2	—
Arabia	4	7	—	3	5	16	—	11
Argentina	28	40	—	12	44	36	8	—
Armenia	11	8	3	—	2	7	—	5
Austria	46	55	—	9	39	42	—	3
Barbados	4	1	3	—	2	5	—	3
Belgica	40	40	—	—	50	42	8	—
Bolivia	2	1	1	—	6	3	3	—
Brasil	13.938	15.522	—	1.584	15.169	16.401	—	1.232
Bulgaria	1	1	—	—	4	2	2	—
Canadá	2	4	—	2	1	—	1	—
Chile	8	20	—	12	13	6	7	—
China	24	28	—	4	12	15	—	3
Colombia	1	5	—	4	—	—	—	—
Cuba	2	1	1	—	1	—	1	—
Dinamarca	26	25	1	—	21	11	10	—
Egypto	10	11	—	1	7	6	1	—
Equador	2	1	1	—	2	1	1	—
Escossia	—	—	—	—	2	2	—	—
Estados Unidos	282	239	43	—	280	313	—	33
Esthonia	2	2	—	—	—	—	—	—
Finlandia	2	5	—	3	6	—	6	—
França	201	226	—	25	253	251	2	—
Grecia	26	34	—	8	37	21	16	—
Guatemala	—	—	—	—	—	—	—	—
Hespanha	203	227	—	24	214	178	36	—
Hollanda	37	61	—	24	49	40	9	—
Hungria	10	11	—	1	16	10	6	—
Inglaterra	625	718	—	93	593	610	—	17
Irlanda	2	5	—	3	1	—	1	—
Italia	380	391	—	11	319	335	—	16
Japão	5	2	3	—	12	4	8	—
Libania	—	—	—	—	—	—	—	—
Lithuania	—	1	—	1	4	—	4	—
Marrocos	4	3	1	—	1	4	—	3
Mexico	4	8	—	4	8	4	4	—
Nicaragua	—	—	—	—	—	—	—	—
Noruega	8	9	—	1	7	10	—	3
Palestina	8	7	1	—	8	27	—	19
Panamá	1	—	1	—	—	—	—	—
Paraguay	1	1	—	—	—	—	—	—
Persia	—	—	—	—	—	—	—	—
Perú	12	14	—	2	13	—	13	—
Polonia	55	47	8	—	50	50	—	—
Portugal	939	1.135	—	196	1.170	895	275	—
Rumania	34	36	—	2	46	38	8	—
Russia	152	167	—	15	158	178	—	20
Senegal	—	—	—	—	—	—	—	—
Suecia	16	23	—	7	43	27	16	—
Suissa	66	72	—	6	60	56	4	—
Syria	210	180	30	—	245	165	80	—
Tcheco Slovaquia	10	15	—	5	6	5	1	—
Tunisia	—	—	—	—	—	—	—	—
Turquia	28	12	16	—	19	11	8	—
Ukrania	—	—	—	—	1	2	—	1
Uruguay	23	23	—	—	19	9	10	—
Venezuela	—	2	—	2	6	4	2	—
Yugo Slavia	29	10	19	—	6	18	—	12
TOTAES	18.171	20.045		1.874	19.649	20.477		828

nacionalidades no quinquenio de 1924 — 1928

para — nas entradas

1926				1927				1928			
Entradas	Sahidas	Differença		Entradas	Sahidas	Differença		Entradas	Sahidas	Differença	
		+	—			+	—			+	—
1	—	1	—	—	1	—	1	2	—	2	—
567	616	—	49	567	541	26	—	521	602	—	81
2	4	—	2	10	10	—	—	4	—	4	—
32	30	2	—	28	39	—	11	46	39	7	—
7	6	1	—	8	10	—	2	7	7	—	—
46	24	22	—	33	47	—	14	28	14	14	—
1	—	1	—	—	1	—	1	3	—	3	—
30	14	16	—	47	41	6	—	25	21	4	—
7	—	7	—	2	2	—	—	1	1	—	—
16 515	17.135	—	620	14.960	16.250	—	1.290	14.319	15.238	—	919
1	1	—	—	—	—	—	—	1	—	1	—
11	—	11	—	2	1	1	—	2	2	—	—
13	6	7	—	13	14	—	1	18	17	1	—
10	12	—	2	63	31	32	—	52	35	17	—
5	3	2	—	2	2	—	—	—	—	—	—
9	1	8	—	13	8	5	—	11	8	3	—
19	19	—	—	10	9	1	—	18	14	4	—
5	10	—	5	5	5	—	—	1	4	—	3
1	1	—	—	5	5	—	—	—	—	—	—
3	1	2	—	—	1	—	1	—	—	—	—
269	252	17	—	265	277	—	12	308	203	105	—
2	—	2	—	—	—	—	—	2	—	2	—
1	3	—	2	—	—	—	—	3	—	3	—
268	327	—	59	185	216	—	31	273	243	30	—
15	20	—	5	18	21	—	3	67	12	55	—
—	—	—	—	1	1	—	—	—	—	—	—
146	161	—	15	165	168	—	3	103	99	4	—
40	40	—	—	35	31	4	—	41	26	15	—
19	9	10	—	15	14	1	—	20	8	12	—
625	609	16	—	651	705	—	54	615	668	—	53
2	1	1	—	1	1	—	—	—	1	—	1
317	264	53	—	279	256	23	—	259	258	1	—
4	7	—	3	11	4	7	—	6	6	—	—
5	3	2	—	3	5	—	2	8	10	—	2
2	—	2	—	9	1	8	—	11	2	9	—
11	—	11	—	—	—	—	—	1	—	1	—
6	8	—	2	11	13	—	2	3	4	—	1
—	—	—	—	1	1	—	—	—	—	—	—
8	4	4	—	8	5	3	—	10	11	—	1
27	9	18	—	40	26	14	—	12	15	—	3
—	—	—	—	—	—	—	—	—	—	—	—
—	—	—	—	1	1	—	—	—	2	—	2
—	—	—	—	2	—	2	—	1	—	1	—
7	12	—	5	17	14	3	—	11	9	2	—
56	22	34	—	62	54	8	—	59	53	6	—
896	619	277	—	1.067	810	267	—	842	544	298	—
51	18	33	—	73	52	21	—	52	38	14	—
133	125	8	—	165	136	29	—	178	130	48	—
—	—	—	—	—	—	—	—	1	—	1	—
3	1	2	—	—	1	—	1	9	2	7	—
21	11	10	—	7	12	—	5	21	14	7	—
56	43	13	—	59	50	9	—	82	69	13	—
395	337	58	—	177	178	—	1	149	156	—	7
10	8	2	—	10	1	9	—	23	1	22	—
1	3	—	2	1	—	1	—	—	—	—	—
67	15	52	—	12	5	7	—	9	16	—	7
4	3	1	—	—	1	—	1	—	1	—	1
13	8	5	—	19	17	2	—	14	13	1	—
3	5	—	2	2	2	—	—	—	—	—	—
20.768	20.830	—	62	19.140	20.097	—	957	18.252	18.609	—	357

Diagramma do movimento demographico maritimo no porto do Recife, no decenio 1919 — 1928



ESTATISTICA DEMOGRAPHO-SANITARIA

CAPITAL

Situação topographica

Limites astronomicos:	Latitude S	Entre 8º 00' 00" e 8º 09' 00"
	Longitude W de Greenwich	Entre 34º 58' 23" e 34º 51' 53"
	Longitude do Rio de Janeiro	Entre 8º 12' 00" e 8º 18' 30"
	Area da cidade	2.400 ha.
	Area do municipio	15.000 ha.
Altitudes da zona habitada:	Maxima	19,00 m
	Minima	1,60 m
	Media da parte mais populosa	3,00 m

NOTA — Informações fornecidas pela Commissão Geodesica da Prefeitura Municipal do Recife.

Natalidade

1920 a 1928

ANNOS	POPULAÇÃO	Nascidos vivos	Coeficiente por 1.000 habitantes	Media diaria
1920	281.006	6.831	24,31	187,15
1921	291.336	7.731	26,54	211,81
1922	302.046	8.827	29,22	241,84
1923	313.150	10.107	32,28	276,90
1924	324.661	11.376	35,04	311,67
1925	336.596	12.819	38,08	351,21
1926	348.969	14.792	42,39	405,26
1927	361.797	16.878	46,65	462,41
1928	378.736	17.568	46,39	481,32

Nati - mortalidade

1920 a 1928

ANNOS	Nascidos mortos	Media diaria	Coeficiente por 1.000 habitantes	Coeficiente por 1.000 nascidos vivos e mortos
1920	830	2,27	2,95	108,34
1921	951	2,61	3,26	109,54
1922	915	2,51	3,03	93,92
1923	923	2,53	2,95	83,68
1924	916	2,51	2,82	74,52
1925	938	2,57	2,79	68,18
1926	913	2,50	2,62	58,13
1927	1.013	2,78	2,80	56,62
1928	993	2,62	2,65	56,52

Variações da mortalidade infantil — 0 a 1 anno

1920 a 1928

ANNOS	Obitos de 0 a 1 anno	COEFICIENTES			MEDIAS		
		Por 1.000 nascidos vivos	Por 1.000 habitantes	Por 100 obitos geraes	Por mês	Por dia	Por hora
1920	1.803	263,94	6,42	23,63	150,25	4,94	0,21
1921	1.852	239,56	6,36	24,14	154,33	5,07	0,21
1922	1.953	221,25	6,47	25,82	162,75	5,35	0,22
1923	2.069	204,71	6,61	26,07	172,42	5,67	0,24
1924	1.977	173,79	6,09	25,29	164,75	5,42	0,23
1925	1.829	142,68	5,43	24,77	152,42	5,01	0,21
1926	1.973	133,38	5,65	25,08	164,42	5,41	0,23
1927	1.853	109,79	5,12	25,90	154,42	5,08	0,21
1928	1.695	96,48	4,48	23,96	141,25	4,64	0,19

Capital - Variações da mortalidade infantil 0 a 1 anno

1900 a 1928

ANNOS	População	Obitos geraes	Obitos de 0 a 1 anno	COEFICIENTES		
				Por 1.000 habitantes		Por 100 obitos geraes
				Annuaes	Quinquenaes	
1900	113.106	6.206	902	7,97		14,53
1901	118.976	6.498	1.073	9,02		16,51
1902	125.151	5.992	942	7,53		15,72
1903	131.646	5.749	702	5,33		12,21
1904	138.478	9.768	1.715	12,38		17,56
1905	145.666	9.374	1.194	8,20		12,74
1906	153.226	6.418	1.191	7,77	8,69	18,56
1907	161.178	7.454	1.243	7,71		16,68
1908	169.544	7.058	1.251	7,38		17,72
1909	178.343	7.227	1.665	9,34		23,04
1910	187.599	8.541	1.567	8,35		18,35
1911	197.335	9.891	1.887	9,56	8,18	19,08
1912	207.577	7.677	1.458	7,02		18,99
1913	218.255	6.894	1.443	6,61		20,93
1914	226.278	7.198	1.628	7,19		22,62
1915	234.596	8.167	1.827	7,79		22,37
1916	243.220	7.561	1.538	6,32	6,60	20,34
1917	252.161	6.347	1.264	5,01		19,91
1918	261.430	9.163	1.755	6,71		19,15
1919	271.040	8.641	1.952	7,20		22,59
1920	281.006	7.629	1.803	6,42		23,63
1921	291.336	7.671	1.852	6,36	6,61	24,14
1922	302.046	7.565	1.953	6,47		25,82
1923	313.150	7.936	2.069	6,61		26,07
1924	324.661	7.818	1.977	6,09		25,29
1925	336.596	7.388	1.829	5,43		24,77
1926	348.969	7.866	1.973	5,65	5,35	25,08
1927	361.797	7.154	1.853	5,12		25,90
1928	378.736	7.075	1.695	4,48		23,96

Capital — Variações annuaes e quinquenaes da mortalidade geral

1900 — 1928

ANNOS	População	Obitos geraes	COEFICIENTES POR 1.000 HABITANTES	
			Annuaes	Quinquenaes
1900	113.106	6.206	54,87	
1901	118.976	6.498	54,62	
1902	125.151	5.992	47,88	
1903	131.646	5.749	43,67	
1904	138.478	9.768	70,54	
1905	145.666	9.374	64,35	
1906	153.226	6.418	41,89	52,93
1907	161.178	7.454	46,25	
1908	169.544	7.058	41,63	
1909	178.343	7.227	40,52	
1910	187.599	8.541	45,53	
1911	197.335	9.891	50,12	40,95
1912	207.577	7.677	36,98	
1913	218.255	6.894	31,59	
1914	226.278	7.198	31,81	
1915	234.596	8.167	34,81	
1916	243.220	7.561	31,09	31,59
1917	252.161	6.347	25,17	
1918	261.430	9.163	35,05	
1919	271.040	8.641	31,88	
1920	281.006	7.629	27,15	
1921	291.336	7.671	26,33	27,15
1922	302.046	7.565	25,05	
1923	313.150	7.936	25,34	
1924	324.661	7.818 (1)	24,08	
1925	336.596	7.388 (2)	21,95	
1926	348.959	7.866 (3)	22,54	21,40
1927	361.797	7.154 (4)	19,77	
1928	378.736	7.075 (5)	18,68	

(1) Inclusive 1009 de pessôas estranhas á população. (2) Inclusive 1118 de pessôas estranhas á população. (3) Inclusive 1136 de pessôas estranhas á população. (4) Inclusive 1134 de pessôas estranhas á população. (5) Inclusive 1141 de pessôas estranhas á população.

CAPI

Variações annuaes da mor

1924 a

IDADES	1924			1925		
	Obitos	COEFICIENTES		Obitos	COEFICIENTES	
		Por 1.000 habitantes	Por 100 obitos geraes		Por 1.000 habitantes	Por 100 obitos geraes
0 a 1 anno	1.977	6,09	25,29	1.829	5,43	24,76
1 a 5 annos	658	2,03	8,42	688	2,04	9,31
6 a 10 „	154	0,47	1,97	177	0,52	2,40
11 a 20 „	570	1,76	7,29	558	1,66	7,55
21 a 30 „	1.265	3,90	16,18	1.237	3,68	16,74
31 a 40 „	974	3,00	12,46	893	2,65	12,09
41 a 50 „	688	2,12	8,80	620	1,84	8,39
51 a 60 „	609	1,88	7,79	541	1,61	7,32
61 a 70 „	412	1,27	5,27	376	1,12	5,09
De mais de 70 annos	438	1,35	5,60	410	1,22	5,55
Idade ignorada	64	0,20	0,82	59	0,18	0,80

Variações annuaes da mor

1924 a

NACIONALIDADE	1924		1925	
	Obitos	Coeficiente por 100 obitos geraes	Obitos	Coeficiente por 100 obitos geraes
Brasileiros	7.718	98,72	7.318	99,05
Portuguezes	59	0,75	48	0,66
Italianos	10	0,13	4	0,05
Francezes	4	0,05	4	0,05
Inglezes	2	0,03	2	0,03
Hespanhoes	5	0,06	2	0,03
Allemães	4	0,05	1	0,01
Outros europeus	9	0,12	4	0,05
Anglo-americanos	3	0,04	1	0,01
Hispano-americanos	2	0,03	2	0,03
Asiaticos	2	0,03	2	0,03
Africanos	—	—	—	—
Nacionalidade ignorada	—	—	—	—

TAL

talidade segundo as idades

1928

1926			1927			1928		
Obitos	COEFICIENTES		Obitos	COEFICIENTES		Obitos	COEFICIENTES	
	Por 1.000 habitantes	Por 100 obitos geraes		Por 1.000 habitantes	Por 100 obitos geraes		Por 1.000 habitantes	Por 100 obitos geraes
1.973	5,65	25,08	1.853	5.12	25,90	1.695	4,48	23,96
914	2,62	11,62	473	1,31	6,61	486	1,28	6,87
180	0,52	2,29	118	0,33	1,65	100	0,26	1,41
598	1,71	7,60	526	1,45	7,35	519	1,37	7,34
1.262	3,62	16,04	1.198	3,31	16,75	1.222	3,23	17,27
841	2,41	10,69	924	2,55	12,92	899	2,37	12,71
638	1,83	8,11	654	1,81	9,14	679	1,79	9,60
548	1,57	6,97	562	1,55	7,86	623	1,64	8,81
405	1,16	5,15	409	1,13	5,72	392	1,04	5,54
413	1,18	5,25	412	1,14	5,76	445	1,17	6,29
94	0,27	1,20	25	0,07	0,35	15	0,04	0,20

talidade segundo a nacionalidade

1928

1926		1927		1928	
Obitos	Coeficiente por 100 obitos geraes	Obitos	Coeficiente por 100 obitos geraes	Obitos	Coeficiente por 100 obitos geraes
7.762	98,68	7.058	98,66	6.979	98,64
64	0,82	50	0,70	56	0,79
10	0,13	15	0,21	8	0,11
5	0,06	3	0,04	8	0,11
5	0,06	5	0,07	6	0,08
2	0,03	4	0,06	4	0,06
3	0,04	4	0,06	4	0,06
8	0,10	7	0,10	5	0,07
—	—	—	—	—	—
2	0,03	—	—	1	0,02
5	0,06	5	0,07	3	0,04
—	—	3	0,04	1	0,02
—	—	—	—	—	—

Capital — Variações annuaes da mortalidade segundo os sexos e a nacionalidade

1900 a 1928

ANNOS	SEXO MASCULINO		SEXO FEMININO		BRASILEIROS		ESTRANGEIROS	
	Obitos	Coef. por 100 obitos geraes	Obitos	Coef. por 100 obitos geraes	Obitos	Coef. por 100 obitos geraes	Obitos	Coef. por 100 obitos geraes
1900	3445	55,51	2761	44,49	6005	96,76	201	3,24
1901	3756	57,80	2742	42,20	6346	97,66	152	2,34
1902	3293	54,96	2699	45,04	5852	97,66	140	2,34
1903	3499	60,86	2250	39,14	5666	98,56	83	1,44
1904	5721	58,57	4047	41,43	9634	98,63	134	1,37
1905	5512	58,80	3862	41,20	9231	98,47	143	1,53
1906	3814	59,43	2604	40,57	6271	97,71	147	2,29
1907	4367	58,59	3087	41,41	7356	98,69	98	1,31
1908	3936	55,77	3122	44,23	6950	98,47	108	1,53
1909	4126	57,09	3101	42,91	7110	98,38	117	1,62
1910	5319	62,28	3222	37,72	8441	98,83	100	1,17
1911	5769	58,33	4122	41,67	9785	98,93	106	1,07
1912	4557	59,36	3120	40,64	7559	98,46	118	1,54
1913	3842	55,73	3052	44,27	6800	98,64	94	1,36
1914	3912	54,35	3286	45,65	7091	98,51	107	1,49
1915	4443	54,40	3724	45,60	8075	98,87	92	1,13
1916	4188	55,39	3373	44,61	7444	98,45	117	1,55
1917	3317	52,26	3030	47,74	6249	98,46	98	1,54
1918	4798	52,36	4365	47,64	9041	98,67	122	1,33
1919	4430	51,27	4211	48,73	8521	98,61	120	1,39
1920	3958	51,88	3671	48,12	7517	98,53	112	1,47
1921	4015	52,34	3656	47,66	7561	98,57	110	1,43
1922 (*)					7454	98,53	111	1,47
1923	4008	50,50	3928	49,50	7850	98,92	86	1,08
1924	3939	50,38	3879	49,62	7718	98,72	100	1,28
1925	3693	49,99	3695	50,01	7318	99,05	70	0,95
1926	4015	51,04	3851	48,96	7762	98,68	104	1,32
1927	3599	50,31	3555	49,69	7058	98,66	96	1,34
1928	3532	49,92	3543	50,08	6979	98,64	96	1,36

(*) Não foi possivel colher os dados referentes aos obitos segundo os sexos

Capital — Obitos segundo a causa de morte

1924 a 1928

Nomenclatura internacional abreviada	1924	1925	1926	1927	1928
Febre typhoide (typho abdominal)	11	—	—	—	—
Febre paratyphoide	11	14	15	19	20
Paludismo agudo	22	14	9	22	16
Paludismo chronico	19	15	14	19	26
Variola	37	99	31	—	—
Sarampo	4	49	74	—	—
Escarlatina	—	—	—	—	—
Coqueluche	3	17	15	6	1
Diphteria e crup	2	5	6	6	5
Grippe a) com complicações pulm. declar.	—	—	—	102	104
b) outras	312	322	466	263	148
Cholera asiatico	—	—	—	—	—
Enterite choleriforme	—	—	—	—	—
Dysenteria a) amebiana				3	6
b) bacillar	—	—	—	5	3
c) sem epit. ou dev. a outras causas	46	24	25	7	16
Peste	—	—	—	—	—
Febre amarella	—	—	2	—	1
Lepra	11	11	8	17	15
Erysipella	22	24	17	27	17
Polyomyelite aguda	—	—	—	—	—
Encephalite lethargica	—	—	—	—	—
Meningite cerebro-espinhal epidemica	—	—	—	—	—
Raiva	3	—	1	—	3
Tetano	—	—	—	20	22
Mycoses	—	—	—	—	—
Tuberculose do apparelho respiratorio	1311	1253	1211	1259	1354
Tuberculose das men. ou do syst. nervoso central	—	2	2	1	2
Outras tuberculoses	28	17	24	15	10
Syphilis	235	232	222	215	282
Infecção purulenta, septicemia	96	—	158	164	163
Outras doenças ep. end. ou infectuosas	22	19	12	9	27
Cancer e outros tumores malignos	108	115	112	103	130
Tumores não mal. e cujo caracter mal. não foi especificado	10	10	9	19	17

Capital — Obitos segundo a causa de morte

1924 a 1928

Nomenclatura internacional abreviada	1924	1925	1926	1927	1928
Beriberi	—	1	—	—	—
Outras doenças geraes	23	28	30	30	24
Meningite	—	—	—	43	33
Hemorrhagia e amollecimento cerebraes	—	—	—	178	157
Outras affecções do systema nervoso	301	312	302	85	95
Doenças do coração	—	—	—	322	302
Outras affecções do apparelho circulatorio	826	765	808	483	510
Bronchite aguda e sem epit., abaixo de 5 annos	—	—	—	4	6
Bronchite chronica e sem epit., de 5 annos e acima	—	—	—	23	16
Broncho-pneumonia (inclusive a bronchite capilar)			—	183	139
Pneumonia			—	59	22
Outras affecções do app. respiratorio	362	406	419	28	35
Ancylostomose	190	197	159	133	98
Affecções do estomago (excepto o cancer)	—	—	—	14	10
Diarrhéa e enterite, abaixo de 2 annos	—	—	—	—	—
Diarrhéa e enterite, de 2 annos e acima	—	—	—	1428	1372
Appendicite e typhlite	—	—	—	17	11
Hernia e obstrucção intestinal	—	—	—	18	17
Cirrhose do figado	—	—	—	125	113
Outras affecções do apparelho digestivo	2400	2039	2473	467	556
Nephrites (aguda, chronica e sem epitheto)	—	—	—	491	503
Outras affecções do apparelho urinario	555	453	439	74	18
Affecções dos orgãos genitaes	20	13	21	31	17
Septicemia puerperal	19	36	22	25	27
Outros accid. puerp. da gravidez e do parto	43	52	39	38	41
Affecções da pelle e do tecido cellular	94	50	29	46	40
Aff. dos ossos e dos orgãos da locomoção	4	1	5	4	6
Aff. da 1.ª idade e vicios de conformação	364	409	425	385	292
Senilidade	90	82	66	31	48
Suicidios	24	17	24	32	20
Outras mortes violentas	183	166	169	126	131
Doenças ignoradas ou mal definidas	6	1	3	16	28

Nascimentos e obitos na Capital
1922 — 1928



Capital — Variações annuaes

1924 a

DISTRICTOS	1924		1925	
	Obitos	Coeficiente por 100 obitos geraes	Obitos	Coeficiente por 100 obitos geraes
Recife	70	0,89	78	1,06
Santo Antonio	121	1,55	136	1,84
São José	465	5,95	627	8,49
Afogados	1675	21,42	1499	20,29
Bôa Vista	3141	40,18	2968	40,17
Graças	1294	16,55	1110	15,02
Poço	737	9,43	676	9,15
Varzea	315	4,03	294	3,98

Capital — Variações annuaes do crescimento vegetativo

1922 a 1928

ANNOS	População	Obitos	Nascidos vivos	CRESCIMENTO VEGETATIVO		Indice vital
				Total	Coeficiente por 1.000 habitantes	
1922	302.046	7.565	8.827	+ 1.262	4,18	116,68
1923	313.150	7.936	10.107	+ 2.171	6,93	127,42
1924	324.661	7.818	11.376	+ 3.558	10,96	145,51
1925	336.596	7.388	12.819	+ 5.431	16,14	173,51
1926	348.969	7.866	14.792	+ 6.926	19,85	188,05
1927	361.797	7.154	16.878	+ 9.724	26,88	235,92
1928	378,736	7.075	17.568	+ 10.493	27,71	248,31

Quadro comparativo do coeficiente de mortalidade do Recife e de outras cidades do Brasil, em 1926 (*)

Numero de ordem	CIDADES	Coeficiente por 1.000 habitantes
1	São Paulo	15,52
2	Rio de Janeiro	15,95
3	Petropolis	18,30
4	Bello Horizonte	18,85
5	Bahia	22,02
6	**Recife**	**22,54**
7	Paranaguá	22,77
8	Aracajú	23,40
9	Nictheroy	24,92
10	Belém do Pará	25,78
11	Rio Grande	27,23
12	Fortaleza	28,98
13	São Luiz	31,20
14	Manaus	34,48
15	Maceió	37,84

(*) Os numeros referentes ás outras cidades foram colhidos em publicações do Departamento Nacional de Saúde Publica.

da mortalidade por districtos

1928

DISTRICTOS	1926		1927		1928	
	Obitos	Coeficiente por 100 obitos geraes	Obitos	Coeficiente por 100 obitos geraes	Obitos	Coeficiente por 100 obitos geraes
Recife	68	0,86	67	0,94	57	0,81
Santo Antonio	126	1,60	105	1,47	81	1,14
São José	556	7,07	426	5,95	449	6,35
Afogados	1654	21,03	1469	20,53	1349	19,07
Bôa Vista	2965	37,69	2932	40,98	3014	42,60
Graças	1226	15,59	1092	15,26	1063	15,02
Poço	874	11,11	750	10,48	746	10,54
Varzea	397	5,05	313	4,38	316	4,47

Quadro comparativo do crescimento vegetativo e indice vital do Recife e outras cidades do paiz e do estrangeiro em 1926 (*)

CIDADES	Nascimentos	Obitos	Crescimento vegetativo	Indice vital
Rotterdam (Hollanda)	11.596	4.590	7.006	252,63
Campinas (São Paulo)	4.091	1.769	2.322	231,26
Curityba (Paraná)	2.710	1.182	1.528	229.27
Assumpção (Paraguay)	3.278	1.439	1.839	227,79
Amsterdam (Hollanda)	13.538	6.410	7.128	211,20
Haya	7.531	3.603	3.928	209,02
Ribeirão Preto (São Paulo)	2.665	1.334	1.328	199,32
Melbourne (Australia)	17.926	9.155	8.771	195,80
Recife	**14.792**	**7.866**	**6.926**	**188,05**
Santa Fé (Republica Argentina)	2.676	1.440	1.236	185,83
São Paulo	26.025	14.077	11.948	184.87
Liverpool (Inglaterra)	19.792	11.661	8.131	169,72
Athenas (Grecia)	13.482	8.141	5.341	165,60
Roma (Italia)	19.568	11.826	7.742	165,46
Dublin (Escossia)	10.833	6.621	4.212	163,61
Nagasaki (Japão)	6.321	3.900	2.421	162,07
Santos (São Paulo)	4.084	2.697	1.387	151,42
Cairo (Egypto)	44.352	29.642	14.710	149,62
Londres (Inglaterra)	78.825	53.476	25.349	147,40
Rio de Janeiro	35.595	26.342	9.249	135,11
Bello Horizonte (Minas)	2.484	1.847	637	134,48
Madrid (Hespanha)	19.803	16.035	3.768	123,49
Porto Alegre (Rio Grande do Sul)	4.546	3.991	555	113,90
Paris (França)	46.122	43.552	2.570	105,90
Berlim (Allemanha)	45.273	45.412	—	99,69
São Salvador (Bahia)	5.116	6.882	—	74,33
Maceió (Alagôas)	1.147	1.666	—	68,84
Manaus (Amazonas)	904	1.624	—	55,66

(*) — Os dados referentes ás outras cidades foram colhidos no «Annuario de Estatistica Demographo-Sanitaria do Estado de São Paulo,» anno XXXIII, vol. I.

CAPITAL

Mortalidade por molestias transmissiveis

SYPHILIS

ANNOS	Obitos por syphilis	Coeficiente por 1.000 habitantes	Coeficiente por 100 obitos geraes
1914	280	1,237	3,889
1915	379	1,616	4,641
1916	298	1,225	3,941
1917	243	0,960	3,813
1918	166	0,635	1,812
1919	219	0,808	2,534
1920	230	0,818	3,015
1921	203	0,697	2,646
1922	188	0,622	2,485
1923	264	0,843	3,327
1924	235	0,724	3,006
1925	232	0,689	3,140
1926	222	0,636	2,822
1927	215	0,594	3,005
1928	282	0,745	3,986

RAIVA

ANNOS	Obitos pela raiva	Coeficiente por 1.000 habitantes	Coeficiente por 100 obitos geraes
1914	—	—	—
1915	1	0,004	0,012
1916	4	0,016	0,053
1917	—	—	—
1918	—	—	—
1919	1	0,004	0,012
1920	—	—	—
1921	1	0,003	0,013
1922	—	—	—
1923	2	0,006	0,025
1924	3	0,009	0,038
1925	—	—	—
1926	1	0,003	0,013
1927	—	—	—
1928	3	0,008	0,042

LEPRA

ANNOS	Obitos por lepra	Coeficiente por 1.000 habitantes	Coeficiente por 100 obitos geraes
1900	18	0,159	0,290
1901	25	0,210	0,385
1902	18	0,144	0,300
1903	13	0,099	0,226
1904	32	0,231	0,328
1905	14	0,096	0,149
1906	19	0,124	0,296
1907	18	0,112	0,241
1908	19	0,112	0,269
1909	11	0,062	0,152
1910	12	0,064	0,140
1911	2	0,010	0,020
1912	10	0,048	0,130
1913	10	0,046	0,145
1914	6	0,027	0,083
1915	8	0,034	0,098
1916	8	0,033	0,106
1917	9	0,036	0,142
1918	20	0,077	0,218
1919	10	0,037	0,116
1920	9	0,032	0,118
1921	9	0,031	0,117
1922	11	0,036	0,145
1923	13	0,042	0,164
1924	11	0,034	0,141
1925	11	0,033	0,149
1926	8	0,023	0,102
1927	17	0,047	0,238
1928	15	0,040	0,212

CAPITAL

Mortalidade por molestias transmissiveis

VARIOLA

ANNOS	Obitos por variola	Coeficiente por 1.000 habitantes	Coeficiente por 100 obitos geraes
1900	236	2,087	3,893
1901	998	8,388	15,359
1902	416	3,324	6,943
1903	271	2,059	4,714
1904	909	6,564	9,306
1905	3965	27,220	42,298
1906	362	2,363	5,640
1907	1778	11,032	23,853
1908	797	4,701	11,292
1909	383	2,148	5,300
1910	1432	7,633	16,766
1911	2440	12,365	24,669
1912	762	3,671	9,926
1913	451	2,066	6,542
1914	153	0,676	2,126
1915	15	0,064	0,184
1916	—	—	—
1917	—	—	—
1918	—	—	—
1919	10	0,037	0,116
1920	34	0,121	0,446
1921	4	0,014	0,052
1922	—	—	—
1923	16	0,051	0,202
1924	37	0,114	0,473
1925	99	0,294	1,340
1926	31	0,089	0,394
1927	—	—	—
1928	—	—	—

PESTE

ANNOS	Obitos por peste	Coeficiente por 1.000 habitantes	Coeficiente por 100 obitos geraes
1902	126	1,007	2,103
1903	66	0,501	1,148
1904	7	0,051	0,072
1905	18	0,124	0,192
1906	38	0,248	0,592
1907	25	0,155	0,335
1908	19	0,112	0,269
1909	30	0,168	0,415
1910	23	0,123	0,269
1911	20	0,101	0,202
1912	20	0,096	0,261
1913	5	0,023	0,073
1914	21	0,106	0,333
1915	4	0,017	0,049
1916	—	—	—
1917	5	0,018	0,079
1918	1	0,004	0,011
1919	—	—	—
1920	27	0,096	0,354
1921	3	0,010	0,039
1922	4	0,013	0,053
1923	2	0,006	0,025
1924	—	—	—
1925	—	—	—
1926	—	—	—
1927	—	—	—
1928	—	—	—

CAPITAL

Mortalidade por molestias transmissiveis

FEBRES TYPHICAS E PARATYPHICAS

ANNOS	Obitos por febres typh. e parat.	Coeficiente por 1.000 habitantes	Coeficiente por 100 obitos geraes
1909	14	0,079	0,194
1910	15	0,080	0,176
1911	25	0,127	0,253
1912	17	0,082	0,221
1913	13	0,060	0,189
1914	15	0,066	0,208
1915	15	0,064	0,184
1916	16	0,066	0,212
1917	17	0,067	0,258
1918	11	0,042	0,120
1919	14	0,052	0,162
1920	18	0,064	0,236
1921	16	0,055	0,209
1922	23	0,076	0,304
1923	21	0,067	0,265
1924	22	0,068	0,281
1925	14	0,042	0,189
1926	15	0,043	0,191
1927	19	0,053	0,266
1928	20	0,053	0,283

COQUELUCHE

ANNOS	Obitos por coqueluche	Coeficiente por 1.000 habitantes	Coeficiente por 100 obitos geraes
1914	11	0,049	0,153
1915	7	0,030	0,086
1916	27	0,111	0,357
1917	18	0,071	0,284
1918	40	0,153	0,437
1919	3	0,011	0,035
1920	3	0,011	0,039
1921	8	0,027	0,104
1922	7	0,023	0,093
1923	17	0,054	0,214
1924	3	0,009	0,038
1925	17	0,051	0,230
1926	15	0,043	0,191
1927	6	0,017	0,084
1928	1	0,003	0,014

TUBERCULOSE

ANNOS	Obitos por tuberculose	Coeficiente por 1.000 habitantes	Coeficiente por 100 obitos geraes
1900	1.000	8,841	16,113
1901	1.008	8,472	15,512
1902	1.006	8,038	16,789
1903	965	7,330	16,786
1904	1,201	8,673	12,295
1905	1.156	7,936	12,332
1906	1.235	8,060	19,243
1907	1.243	7,712	16,676
1908	1.303	7,685	18,461
1909	1.249	7,003	17,282
1910	1.441	7,681	16,872
1911	1.367	6,927	13,821
1912	1.395	6,720	18,171
1913	1.429	6,547	20,728
1914	1.456	6,435	20,228
1915	1.685	7,183	20,632
1916	1.659	6,821	21,942
1917	1.219	4,834	19,206
1918	1.336	5,110	14,580
1919	1.750	6,457	20,252
1920	1.400	4,982	18,351
1921	1.343	4,610	17,507
1922	1.131	3,744	14,950
1923	1.303	4,161	16,419
1924	1.339	4,124	17,127
1925	1.272	3,779	17,217
1926	1.237	3,545	15,726
1927	1.266	3,499	17,696
1928	1.366	3,607	19,307

DYSENTERIA

ANNOS	Obitos por dysenteria	Coeficiente por 1.000 habitantes	Coeficiente por 100 obitos geraes
1900	26	0,230	0,419
1901	15	0,126	0,231
1902	11	0,088	0,184
1903	125	0,950	2,174
1904	2886	20,841	29,545
1905	164	1,126	1,750
1906	305	1,991	4,752
1907	268	1,663	3,595
1908	310	1,828	4,392
1909	334	1,873	4,622
1910	334	1,780	3,911
1911	236	1,196	2,386.
1912	253	1,219	3,296
1913	160	0,733	2,321
1914	152	0,672	2,112
1915	267	1,138	3,269
1916	174	0,715	2,301
1917	82	0,325	1,292
1918	101	0,386	1,102
1919	328	1,210	3,796
1920	173	0,616	2,268
1921	282	0,968	3,676
1922	204	0,675	2,697
1923	371	1,185	4,675
1924	46	0,142	0,588
1925	24	0,071	0,325
1926	25	0,072	0,318
1927	15	0,041	0,210
1928	25	0,066	0,353

CAPITAL

Mortalidade por molestias transmissiveis

DIPHTERIA E CRUP

ANNOS	Obitos por diphteria e crup	Coeficiente por 1.000 habitantes	Coeficiente por 100 obitos geraes
1910	1	0,005	0,012
1911	1	0,005	0,010
1912	—	—	—
1913	2	0,009	0,029
1914	2	0,009	0,028
1915	1	0,004	0,012
1916	1	0,004	9,013
1917	5	0,020	0,018
1918	5	0,019	0,055
1919	15	0,055	0,174
1920	13	0,046	0,170
1921	9	0,031	0,031
1922	3	0,010	0,040
1923	8	0,026	0,101
1924	2	0,006	0,026
1925	5	0,015	0,068
1926	6	0,017	0,076
1927	6	0,017	0,084
1928	5	0,013	0,071

ERYSIPELLA

ANNOS	Obitos por erysipella	Coeficiente por 1.000 habitantes	Coeficiente por 100 obitos geraes
1914	46	0,203	0,639
1915	27	0,115	0,331
1916	44	0,181	0,582
1917	26	0,103	0,410
1918	39	0,149	0,426
1919	23	0,085	0,266
1920	17	0,060	0,223
1921	22	0,076	0,287
1922	28	0,093	0,370
1923	35	0,112	0,441
1924	22	0,069	0,281
1925	24	0,071	0,325
1926	17	0,049	0,216
1927	27	0,075	0,377
1928	17	0,045	0,240

GRIPPE

ANNOS	Obitos por grippe	Coeficiente por 1.000 habitantes	Coeficiente por 100 obitos geraes
1900	145	1,282	2,336
1901	12	0,101	0,185
1902	29	0,232	0,484
1903	34	0,258	0,591
1904	23	0,166	0,235
1905	106	0,728	1,131
1906	71	0,463	1,106
1907	113	0,701	1,516
1908	96	0,566	1,360
1909	191	1,071	2,643
1910	219	1,167	2,564
1911	187	0,948	1,891
1912	242	1,166	3,152
1913	213	0,976	3,090
1914	286	1,264	3,973
1915	301	1,283	3,686
1916	392	1,612	5,184
1917	308	1,221	4,853
1918	2052	7,849	22,394
1919	262	0,967	3,032
1920	313	1,114	4,103
1921	466	1,600	6,075
1922	344	1,139	4,547
1923	627	2,002	7,901
1924	312	0,961	3,991
1925	322	0,957	4,358
1926	466	1,335	5,924
1927	365	1,009	5,102
1928	252	0,665	3,562

FEBRE AMARELLA

ANNOS	Obitos por febre amarella	Coeficiente por 1.000 habitantes	Coeficiente por 100 obitos geraes
1900	3	0,027	0,048
1901	21	0,177	0,323
1902	4	0,032	0,067
1903	4	0,030	0,070
1904	3	0,022	0,031
1905	1	0,007	0,011
1906	2	0,013	0,031
1907	—	—	—
1908	9	0,053	0,128
1909	18	0,101	0,249
1910	1	0,005	0,012
1911	13	0,066	0,131
1912	40	0,193	0,521
1913	6	0,027	0,087
1914	3	0,013	0,042
1915	—	—	—
1916	—	—	—
1917	2	0,008	0,032
1918	4	0,015	0,044
1919	4	0,015	0,046
1920	3	0,011	0,039
1921	—	—	—
1922	3	0,010	0,040
1923	—	—	—
1924	—	—	—
1925	—	—	—
1926	2	0,006	0,025
1927	—	—	—
1928	1	0,003	0,014

CAPITAL

Mortalidade por molestias transmissiveis em relação com a mortalidade geral

Mortalidade geral

Mortalidade por molestias transmissiveis

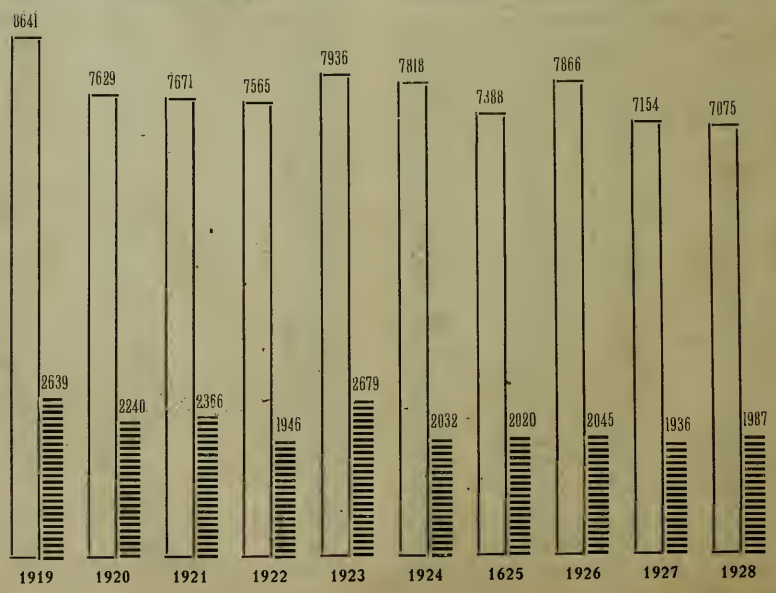

INSTRUCÇÃO

População do Estado, por municipios e districtos, segundo o gráo de instrucção, o sexo e a idade

(De accordo com o recenseamento realisado em 1 de Setembro de 1920)

MUNICIPIOS	DISTRICTOS	SEXO	SABEM LER E ESCREVER				NÃO SABEM LER NEM ESCREVER			
			0 a 6	7 a 14	15 e +	Total	0 a 6	7 a 14	15 e +	Total
			annos				annos			
Afogados de Ingazeira	Afogados de Ingazeira..	Homens .	1	74	613	688	507	425	711	1.643
		Mulheres.	3	73	365	441	484	445	1.053	1.982
		Total ..	4	147	978	1.129	991	870	1.764	3.625
	Espirito Santo	Homens .	1	96	681	778	815	822	1.466	3.103
		Mulheres.	3	114	378	495	848	799	1.752	3.399
		Total ..	4	210	1.059	1.273	1.663	1.621	3.218	6.502
	Macacos	Homens .	1	57	419	477	554	510	981	2.045
		Mulheres.	2	49	243	294	572	525	1.261	2.358
		Total ..	3	106	662	771	1.126	1.035	2.242	4.403
Agua Preta	Agua Preta..	Homens .	4	156	1.053	1.213	1.991	1.898	6.905	10.794
		Mulheres.	4	172	723	899	1.908	1.778	5.467	9.153
		Total ..	8	328	1.776	2.112	3.899	3.676	12.372	19.947
	Sertãozinho..	Homens .	6	131	772	909	1.196	1.011	2.975	5.182
		Mulheres.	4	146	551	701	1.098	1.014	2.832	4.944
		Total ..	10	277	1.323	1.610	2.294	2.025	5.807	10.126
Aguas Bellas.....	Aguas Bellas	Homens .	2	97	650	749	1.378	1.290	2.511	5.179
		Mulheres.	5	103	391	499	1.355	1.334	3.149	5.838
		Total ..	7	200	1.041	1.248	2.733	2.624	5.660	11.017
	Mucambos..	Homens .	—	26	244	270	399	346	659	1.404
		Mulheres.	—	14	119	133	366	330	783	1.479
		Total ..	—	40	363	403	765	676	1.442	2.883
	Pau Ferro ..	Homens .	—	26	425	451	694	721	1.191	2.606
		Mulheres.	—	27	131	158	737	689	1.636	3.062
		Total ..	—	53	556	609	1.431	1.410	2.827	5.668
Alagôa de Baixo ...	Alagôa de Baixo	Homens .	3	82	636	721	593	490	847	1.930
		Mulheres.	—	72	333	405	567	492	1.319	2.378
		Total ..	3	154	969	1.126	1.160	982	2.166	4.308
	Custodia	Homens .	7	62	546	615	740	695	1.397	2.832
		Mulheres.	4	82	287	373	657	705	1.672	3.034
		Total ..	11	144	833	988	1.397	1.400	3.069	5.866
	Domingos Martins ...	Homens .	1	35	259	295	281	331	610	1.222
		Mulheres.	2	42	154	198	329	291	707	1.327
		Total ..	3	77	413	493	610	622	1.317	2.549
Altinho....	Altinho	Homens .	1	31	1.043	1.075	1.610	1.461	2.598	5.669
		Mulheres.	—	35	286	321	1.686	1.577	3.942	7.205
		Total ..	1	66	1.329	1.396	3.296	3.038	6.540	12.874

População do Estado por municipios e districtos, segundo o gráo de instrucção, o sexo e a idade

(De accordo com o recenseamento realisado em 1 de Setembro de 1920)

MUNICIPIOS	DISTRICTOS	SEXO	SABEM LER E ESCREVER				NÃO SABEM LER NEM ESCREVER			
			0 a 6 annos	7 a 14 annos	15 e + annos	Total	0 a 6 annos	7 a 14 annos	15 e + annos	Total
		(Continuação)								
Altinho	Cachoeira Grande	Homens	4	59	411	474	593	621	1.017	2.231
		Mulheres	2	46	148	196	597	614	1.377	2.588
		Total	6	105	559	670	1.190	1.235	2.394	4.819
	Bebedouro	Homens	2	107	470	579	1.184	1.117	2.324	4.625
		Mulheres	7	82	315	404	1.239	1.060	2.871	5.170
		Total	9	189	785	983	2.423	2.177	5.195	9.795
Amaragy	Amaragy	Homens	2	118	656	776	1.246	1.207	3.523	5.976
		Mulheres	1	134	495	630	1.306	1.078	3.198	5.582
		Total	3	252	1.151	1.406	2.552	2.285	6.721	11.558
	Aripibú	Homens	2	49	333	384	400	385	1.793	2.578
		Mulheres	2	68	230	300	403	312	1.014	1.729
		Total	4	117	563	684	803	697	2.807	4.307
	Cortez	Homens	1	49	249	299	291	284	817	1.392
		Mulheres	2	65	184	251	289	213	783	1.285
		Total	3	114	433	550	580	497	1.600	2.677
Barreiros	Barreiros	Homens	5	175	912	1.092	683	600	1.935	3.218
		Mulheres	6	201	773	980	685	581	2.132	3.398
		Total	11	376	1.685	2.072	1.368	1.181	4.067	6.616
	São José da Corôa Grande	Homens	1	118	486	605	365	341	1.244	1.950
		Mulheres	2	142	521	665	378	305	1.428	2.111
		Total	3	260	1.007	1.270	743	646	2.672	4.061
	Muitas Cabras	Homens	—	23	160	183	286	307	904	1.497
		Mulheres	—	28	102	130	303	297	934	1.534
		Total	—	51	262	313	589	604	1.838	3.031
Belmonte	Belmonte	Homens	—	48	416	464	463	471	618	1.552
		Mulheres	—	38	161	199	485	470	954	1.909
		Total	—	86	577	663	948	941	1.572	3.461
	Bom Nome	Homens	1	26	215	242	211	203	282	696
		Mulheres	—	18	82	100	235	199	443	877
		Total	1	44	297	342	446	402	725	1.573
	São João de Campos	Homens	—	23	218	241	247	225	364	836
		Mulheres	—	11	104	115	217	231	617	1.065
		Total	—	34	322	356	464	456	981	1.901
	Santa Maria	Homens	—	8	96	104	109	138	209	456
		Mulheres	1	4	32	37	144	97	366	607
		Total	1	12	128	141	253	235	575	1.063

População do Estado por municipios e districtos, segundo o gráo de instrucção, o sexo e a idade

(De accordo com o recenseamento realisado em 1 de Setembro de 1920)

MUNICIPIOS	DISTRICTOS	SEXO	SABEM LER E ESCREVER				NÃO SABEM LER NEM ESCREVER			
			0 a 6	7 a 14	15 e +	Total	0 a 6	7 a 14	15 e +	Total
			annos				annos			
Continuação										
Bezerros	Bezerros	Homens	25	496	2.129	2.650	2.408	1.993	3.677	8.078
		Mulheres	37	505	1.817	2.359	2.400	2.016	4.752	9.168
		Total	62	1.001	3.946	5.009	4.808	4.009	8.429	17.246
	Camocim	Homens	1	241	975	1.217	1.537	1.282	2.064	4.883
		Mulheres	2	200	698	900	1.521	1.410	2.883	5.764
		Total	3	441	1.673	2.117	3.058	2.692	4.897	10.647
	São Miguel	Homens	1	340	1.042	1.383	1.786	1.065	2.124	4.975
		Mulheres	—	308	983	1.291	1.784	1.124	2.614	5.522
		Total	1	648	2.025	2.674	3.570	2.189	4.738	10.497
Bôa Vista	Bôa Vista	Homens		31	310	341	268	378	617	1.263
		Mulheres	—	33	198	231	321	355	934	1.610
		Total	—	64	508	572	589	733	1.551	2.873
	Caraibas	Homens	—	12	108	120	79	86	100	265
		Mulheres	2	15	43	60	95	73	186	354
		Total	2	27	151	180	174	159	286	619
	Jatobá de Santa Barbara	Homens		12	147	159	148	126	215	489
		Mulheres	—	23	74	97	162	169	284	615
		Total	—	35	221	256	310	295	499	1.104
	Malhada Real	Homens	—	8	100	108	127	179	285	591
		Mulheres	—	6	45	51	166	175	372	713
		Total	—	14	145	159	293	354	657	1.304
Bom Conselho	Bom Conselho	Homens	6	196	937	1.139	1.144	915	1.737	3.796
		Mulheres	7	252	891	1.150	1.059	965	2.521	4.545
		Total	13	448	1.828	2.289	2.203	1.880	4.258	8.341
	Taquary	Homens	18	454	2.647	3.119	3.895	3.677	5.505	13.077
		Mulheres	17	407	1.757	2.181	3.655	3.619	6.938	14.212
		Total	35	861	4.404	5.300	7.550	7.296	12.443	27.289
	Prata	Homens	—	17	160	177	640	698	1.452	2.790
		Mulheres	3	24	94	121	486	614	1.531	2.631
		Total	3	41	254	298	1.126	1.312	2.983	5.421
Bom Jardim	Bom Jardim	Homens	8	335	2.165	2.508	8.228	7.910	15.384	31.522
		Mulheres	12	322	1.354	1.688	8.339	7.847	18.439	34.625
		Total	20	657	3.519	4.196	16.567	15.757	33.823	66.147
	Surubim	Homens	1	96	787	884	2.971	2.518	4.784	10.273
		Mulheres	1	89	393	483	2.662	2.434	5.436	10.532
		Total	2	185	1.180	1.367	5.633	4.952	10.220	20.805

População do Estado por municipios e districtos, segundo o gráo de instrucção, o sexo e a idade

(De accordo com o recenseamento realisado em 1 de Setembro de 1920)

MUNICIPIOS	DISTRICTOS	SEXO	SABEM LER E ESCREVER				NÃO SABEM LER NEM ESCREVER			
			0 a 6 annos	7 a 14 annos	15 e + annos	Total	0 a 6 annos	7 a 14 annos	15 e + annos	Total
			(Continuação)							
Bonito	Bonito	Homens	6	443	1.732	2.181	3.046	2.982	5.625	11.653
		Mulheres	11	377	1.433	1.821	2.845	2.730	6.532	12.107
		Total	17	820	3.165	4.002	5.891	5.712	12.157	23.760
	Barra	Homens	3	58	216	277	598	516	1.102	2.216
		Mulheres	2	57	189	248	592	440	1.223	2.255
		Total	5	115	405	525	1.190	956	2.325	4.471
	Ilha de Flôres	Homens	—	38	248	286	294	245	1.027	1.566
		Mulheres	2	48	149	199	277	191	700	1.168
		Total	2	86	397	485	571	436	1.727	2.734
	Manoel Borba	Homens	1	47	212	260	629	512	1.721	2.862
		Mulheres	3	37	117	157	699	533	1.408	2.640
		Total	4	84	329	417	1.328	1.045	3.129	5.502
	Belém de Maria	Homens	2	137	641	780	1.554	1.369	3.527	6.450
		Mulheres	4	106	352	462	1.414	1.295	3.561	6.270
		Total	6	243	993	1.242	2.968	2.664	7.088	12.720
	São Joaquim	Homens	2	45	405	452	1.015	859	1.436	3.310
		Mulheres	—	40	163	203	933	877	1.944	3.754
		Total	2	85	568	655	1.948	1.736	3.380	7.064
Brejo da Madre de Deus	Brejo	Homens	5	71	719	795	1.184	1.138	1.941	4.263
		Mulheres	—	44	348	392	1.133	1.004	2.567	4.704
		Total	5	115	1.067	1.187	2.317	2.142	4.508	8.967
	Serra do Vento	Homens	1	39	389	429	1.013	929	1.582	3.524
		Mulheres	4	18	153	175	905	862	1.985	3.752
		Total	5	57	542	604	1.918	1.791	3.567	7.276
	Bello Jardim	Homens	3	144	830	977	1.671	1.491	2.613	5.775
		Mulheres	1	127	595	723	1.589	1.413	3.649	6.651
		Total	4	271	1.425	1.700	3.260	2.904	6.262	12.426
	Jatobá	Homens	—	34	522	556	768	713	1.462	2.943
		Mulheres	—	36	182	218	793	822	1.918	3.533
		Total	—	70	704	774	1.561	1.535	3.380	6.476
	Mandaçaia	Homens	4	41	428	473	564	458	981	2.003
		Mulheres	5	43	166	214	580	528	1.339	2.447
		Total	9	84	594	687	1.144	986	2.320	4.450
	Aldeia Velha	Homens	—	42	352	394	468	408	747	1.623
		Mulheres	—	20	149	169	504	442	1.105	2.051
		Total	—	62	501	563	972	850	1.852	3.674

População do Estado por municípios e districtos, segundo o gráo de instrucção, o sexo e a idade

(De accordo com o recenseamento realisado em 1 de Setembro de 1920)

MUNICIPIOS	DISTRICTOS	SEXO	SABEM LER E ESCREVER				NÃO SABEM LER NEM ESCREVER			
			0 a 6 annos	7 a 14 annos	15 e + annos	Total	0 a 6 annos	7 a 14 annos	15 e + annos	Total
		(Continuação)								
Baiuque	Baiuque	Homens	7	174	964	1.145	1.761	1.589	3.042	6.392
		Mulheres	4	151	547	702	1.647	1.613	3.939	7.199
		Total	11	325	1.511	1.847	3.408	3.202	6.981	13.591
	Gamelleira	Homens	—	60	570	630	595	1.072	1.920	3.587
		Mulheres	2	46	159	207	536	1.026	2.197	3.759
		Total	2	106	729	837	1.131	2.098	4.117	7.346
Cabo	Cabo	Homens	15	391	1.899	2.305	1.632	1.399	4.902	7.933
		Mulheres	10	376	1.561	1.947	1.602	1.280	4.218	7.100
		Total	25	767	3.460	4.252	3.234	2.679	9.120	15.033
	Ponte dos Carvalhos	Homens	—	74	337	411	544	585	1.624	2.754
		Mulheres	3	62	198	263	577	545	1.555	2.677
		Total	3	136	535	674	1.121	1.131	3.179	5.431
	Jussaral	Homens	4	43	280	327	657	564	1.875	3.096
		Mulheres	—	59	170	229	714	588	1.567	2.869
		Total	4	102	450	556	1.371	1.152	3.442	5.965
Cabrobó	Belém de Cabrobó	Homens	—	65	500	565	672	771	1.459	2.902
		Mulheres	3	56	237	296	581	694	2.012	3.287
		Total	3	121	737	861	1.253	1.465	3.471	6.189
	Cabrobó	Homens	2	77	628	707	820	849	1.584	3.253
		Mulheres	8	78	259	345	790	875	2.207	3.872
		Total	10	155	887	1.052	1.610	1.724	3.791	7.125
Canhotinho	Canhotinho	Homens	2	121	820	943	1.684	1.519	2.894	6.097
		Mulheres	2	132	636	770	1.759	1.627	3.954	7.340
		Total	4	253	1.456	1.713	3.443	3.146	6.848	13.437
	Palmeira	Homens	5	66	478	549	1.432	1.289	2.330	5.051
		Mulheres	—	61	210	271	1.462	1.402	3.125	5.989
		Total	5	127	688	820	2.894	2.691	5.455	11.040
	Glycerio	Homens	1	52	296	349	367	367	745	1.479
		Mulheres	1	49	202	252	374	350	934	1.658
		Total	2	101	498	601	741	717	1.679	3.137
	Calçado	Homens	—	13	286	299	455	544	754	1.753
		Mulheres	—	5	122	127	592	563	1.091	2.246
		Total	—	18	408	426	1.047	1.107	1.845	3.999
	Jupy	Homens	—	33	305	338	860	803	1.505	3.168
		Mulheres	—	33	129	162	774	812	1.820	3.405
		Total	—	66	434	500	1.634	1.615	3.325	6.574

População do Estado por municipios e districtos, segundo o gráo de instrucção, o sexo e a idade

(De accordo com o recenseamento realisado em 1 de Setembro de 1920)

MUNICIPIOS	DISTRICTOS	SEXO	SABEM LER E ESCREVER				NÃO SABEM LER NEM ESCREVER			
			0 a 6	7 a 14	15 e +	Total	0 a 6	7 a 14	15 e +	Total
			annos				annos			
(Continuação)										
Canhotinho	Lagedo	Homens	3	53	486	542	690	636	1.063	2.389
		Mulheres	1	54	185	240	666	599	1.568	2.833
		Total	4	107	671	782	1.356	1.235	2.631	5.222
	Tipy	Homens	1	44	260	305	722	743	1.268	2.733
		Mulheres	1	35	127	163	684	650	1.465	2.799
		Total	2	79	387	468	1.406	1.393	2.733	5.532
Caruarú	Caruarú	Homens	4	444	2.654	3.102	3.040	2.598	4.784	10.422
		Mulheres	4	494	2.257	2.755	3.088	2.814	7.180	13.082
		Total	8	938	4.911	5.857	6.128	5.412	11.964	23.504
	Carapotós	Homens	3	99	544	646	944	881	1.614	3.439
		Mulheres	5	87	295	387	981	819	1.935	3.735
		Total	8	186	839	1.033	1.925	1.700	3.549	7.174
	São Caetano	Homens	10	218	924	1.152	1.410	1.305	2.679	5.394
		Mulheres	9	186	644	839	1.400	1.323	3.357	6.080
		Total	19	404	1.568	1.991	2.810	2.628	6.036	11.474
	Antonio Olintho	Homens	—	42	242	284	365	302	702	1.369
		Mulheres	—	41	149	190	384	342	834	1.560
		Total	—	83	391	474	749	644	1.536	2.929
	Trapiá	Homens	4	37	278	319	840	809	1.546	3.195
		Mulheres	3	20	41	64	896	856	1.870	3.622
		Total	7	57	319	383	1.736	1.665	3.416	6.817
Correntes	Correntes	Homens	—	196	1.131	1.327	2.674	2.335	4.499	9.508
		Mulheres	3	137	686	826	2.559	2.412	5.859	10.830
		Total	3	333	1.817	2.153	5.233	4.747	10.358	20.338
	Lagôa do Emygdio	Homens	—	36	298	334	648	548	1.077	2.273
		Mulheres	—	22	126	148	648	603	1.404	2.655
		Total	—	58	424	482	1.296	1.151	2.481	4.928
	Lagôa do Ouro	Homens	1	41	363	405	929	779	1.394	3.102
		Mulheres	2	36	139	177	888	784	1.797	3.469
		Total	3	77	502	582	1.817	1.563	3.191	6.571
	Poço Comprido	Homens	—	24	196	220	525	483	848	1.856
		Mulheres	—	20	88	108	481	483	1.096	2.060
		Total	—	44	284	328	1.006	966	1.944	3.916
Escada	Escada	Homens	6	105	545	656	506	480	1.741	2.727
		Mulheres	3	13	530	546	489	518	1.729	2.736
		Total	9	118	1.075	1.202	995	998	3.470	5.463

População do Estado por municipios e districtos, segundo o gráo de instrucção, o sexo e a idade

(De accordo com o recenseamento realisado em 1 de Setembro de 1920)

MUNICIPIOS	DISTRICTOS	SEXO	SABEM LER E ESCREVER				NÃO SABEM LER NEM ESCREVER			
			0 a 6 annos	7 a 14 annos	15 e + annos	Total	0 a 6 annos	7 a 14 annos	15 e + annos	Total
			(Continuação)							
Escada	Primavera	Homens	—	142	696	838	567	477	1.877	2.921
		Mulheres	2	118	428	548	610	472	1.454	2.536
		Total	2	260	1.124	1.386	1.177	949	3.331	5.457
	Atalaia	Homens	7	77	449	533	632	605	2.505	3.742
		Mulheres	2	68	312	382	620	549	1.801	2.970
		Total	9	145	761	915	1.252	1.154	4.306	6.712
Flôres	Flôres	Homens	5	92	778	875	1.388	1.296	2.791	5.475
		Mulheres	5	80	406	491	1.353	1.392	3.421	6.166
		Total	10	172	1.184	1.366	2.741	2.688	6.212	11.641
	Carnahyba de Flôres	Homens		64	474	538	568	477	843	1.888
		Mulheres	1	50	168	219	554	473	1.195	2.222
		Total	1	114	642	757	1.122	950	2.038	4.110
	Bôa Vista	Homens	1	17	145	163	387	398	786	1.571
		Mulheres	1	7	67	75	385	372	905	1.662
		Total	2	24	212	238	772	770	1.691	3.233
Floresta	Floresta	Homens	7	212	1.489	1.708	1.533	1.397	2.250	5.180
		Mulheres	6	172	771	949	1.532	1.386	3.682	6.600
		Total	13	384	2.260	2.657	3.065	2.783	5.932	11.780
	Curral Novo	Homens	3	20	315	338	274	282	404	960
		Mulheres	—	30	148	178	259	261	672	1.192
		Total	3	50	463	516	533	543	1.076	2.152
	Bethania	Homens	—	19	244	263	277	258	503	1.038
		Mulheres	—	29	94	123	254	252	745	1.251
		Total	—	48	338	386	531	510	1.248	2.289
Gamelleira	Gamelleira	Homens	7	200	1.044	1.251	895	779	3.515	5.189
		Mulheres	22	257	917	1.196	1.022	777	2.991	4.790
		Total	29	457	1.961	2.447	1.917	1.556	6.506	9.979
	Ribeirão	Homens	1	135	751	887	593	620	2.312	3.525
		Mulheres	5	117	586	708	562	550	1.730	2.842
		Total	6	252	1.337	1.595	1.155	1.170	4.042	6.367
	Caxangá	Homens	3	30	128	161	150	140	560	850
		Mulheres	—	16	97	113	143	131	503	777
		Total	3	46	225	274	293	271	1.063	1.627
	Cucaú	Homens	1	40	347	388	246	230	1.131	1.607
		Mulheres	—	53	163	216	256	222	712	1.190
		Total	1	93	510	604	502	452	1.843	2.797

População do Estado por municipios e districtos, segundo o gráo de instrucção, o sexo e a idade

(De accordo com o recenseamento realisado em 1 de Setembro de 1920)

MUNICIPIOS	DISTRICTOS	SEXO	SABEM LER E ESCREVER				NÃO SABEM LER NEM ESCREVER			
			0 a 6	7 a 14	15 e +	Total	0 a 6	7 a 14	15 e +	Total
			annos				annos			
			(Continuação)							
Garanhuns	Garanhuns	Homens	8	350	2.045	2.403	2.615	2.355	4.515	9.485
		Mulheres	8	391	1.573	1.972	2.810	2.471	6.371	11.652
		Total	16	741	3.618	4.375	5.425	4.826	10.886	21.137
	São João	Homens	2	58	754	814	1.318	1.177	2.124	4.619
		Mulheres	2	40	311	353	1.305	1.210	2.981	5.496
		Total	4	98	1.065	1.167	2.623	2.387	5.105	10.115
	Brejão	Homens		35	730	765	1.615	1.440	2.677	5.732
		Mulheres	1	29	284	314	1.556	1.542	3.451	6.549
		Total	1	64	1.014	1.079	3.171	2.982	6.128	12.281
	Angelim	Homens		59	324	383	558	570	1.085	2.213
		Mulheres	—	52	147	199	552	623	1.360	2.535
		Total	—	111	471	582	1.110	1.193	2.445	4.748
	Serrinha	Homens	1	32	364	397	959	915	1.792	3.666
		Mulheres	1	23	86	110	921	926	2.219	4.066
		Total	2	55	450	507	1.880	1.841	4.011	7.732
Gloria de Goytá	Gloria de Goytá	Homens	1	100	428	529	1.242	1.115	2.408	4.765
		Mulheres	4	94	313	411	1.220	1.157	3.163	5.540
		Total	5	194	741	940	2.462	2.272	5.571	10.305
	Duarte Dias	Homens	16	47	467	530	1.507	1.564	3.323	6.394
		Mulheres	2	51	232	285	1.548	1.557	4.033	7.138
		Total	18	98	699	815	3.055	3.121	7.356	13.532
	Chã de Alegria	Homens	—	48	282	330	767	782	1.830	3.379
		Mulheres	4	65	190	259	871	885	2.310	4.066
		Total	4	113	472	589	1.638	1.667	4.140	7.445
Goyanna	Goyanna	Homens	16	397	1.680	2.093	1.732	1.304	4.785	7.821
		Mulheres	20	504	1.982	2.506	1.710	1.186	4.362	7.258
		Total	36	901	3.662	4.599	3.442	2.490	9.147	15.079
	Nossa Senhora do O	Homens	1	70	412	483	1.200	965	2.445	4.610
		Mulheres	2	87	304	393	1.224	1.038	2.841	5.103
		Total	3	157	716	876	2.424	2.003	5.286	9.713
	Goyanninha	Homens	—	89	373	462	765	637	1.794	3.196
		Mulheres	—	69	307	376	792	592	1.944	3.328
		Total	—	158	680	838	1.557	1.229	3.738	6.524
	Tejucupapo	Homens	—	41	219	260	559	458	1.521	2.538
		Mulheres	1	35	193	229	570	483	1.639	2.692
		Total	1	76	412	489	1.129	941	3.160	5.230

População do Estado por municipios e districtos, segundo o gráo de instrucção, o sexo e a idade

(De accordo com o recenseamento realisado em 1 de Setembro de 1920)

MUNICIPIOS	DISTRICTOS	SEXO	SABEM LER E ESCREVER				NÃO SABEM LER NEM ESCREVER			
			0 a 6 annos	7 a 14 annos	15 e + annos	Total	0 a 6 annos	7 a 14 annos	15 e + annos	Total
		(Continuação)								
Goyanna...	Ponta de Pedras....	Homens .	2	48	534	584	291	241	627	1.159
		Mulheres.	1	52	439	492	398	399	1.035	1.832
		Total ..	3	100	973	1.076	689	640	1.662	2.991
	Areias.....	Homens .	2	57	339	398	665	563	1.532	2.760
		Mulheres.	4	73	286	363	686	564	1.668	2.918
		Total ..	6	130	625	761	1.351	1.127	3.200	5.678
Granito....	Granito.....	Homens .	—	37	264	301	421	412	719	1.552
		Mulheres.	1	34	165	200	420	401	904	1.725
		Total ..	1	71	429	501	841	813	1.623	3.277
	Carirysinho..	Homens .	—	21	209	230	345	321	573	1.239
		Mulheres.	1	21	117	139	362	338	729	1.429
		Total ..	1	42	326	369	707	659	1.302	2.668
	Rancharia...	Homens .	1	14	132	147	232	219	381	832
		Mulheres.	2	6	64	72	216	226	466	908
		Total ..	3	20	196	219	448	445	847	1.740
	Bodocó	Homens .	—	28	140	168	189	230	348	767
		Mulheres.	—	29	120	149	209	242	498	949
		Total ..	—	57	260	317	398	472	846	1.716
Gravatá ...	Gravatá....	Homens .	4	181	1.156	1.341	1.878	1.913	3.674	7.465
		Mulheres.	14	228	946	1.188	2.003	2.029	4.862	8.894
		Total ..	18	409	2.102	2.529	3.881	3.942	8.536	16.359
	Uruçú-mirim	Homens .	1	49	323	373	600	530	1.121	2.251
		Mulheres.	2	32	167	201	672	532	1.457	2.661
		Total ..	3	81	490	574	1.272	1.062	2.578	4.912
	Chã Grande.	Homens .	5	105	662	772	1.500	1.360	2.866	5.726
		Mulheres.	4	79	383	466	1.484	1.401	3.482	6.367
		Total ..	9	184	1.045	1.238	2.984	2.761	6.348	12.093
Iguarassú ..	Iguarassú ...	Homens .	7	166	704	877	1.515	1.372	3.681	6.568
		Mulheres.	11	214	751	976	1.536	1.371	4.276	7.183
		Total ..	18	380	1.455	1.853	3.051	2.743	7.957	13.751
	Itamaracá ...	Homens .	4	136	696	836	409	345	938	1.692
		Mulheres.	2	136	732	870	386	324	1.191	1.901
		Total ..	6	272	1.428	1.706	795	669	2.129	3.593
	Tres Ladeiras	Homens .	1	46	372	419	1.009	1.022	2.788	4.819
		Mulheres.	1	41	231	273	1.014	969	2.521	4.504
		Total ..	2	87	603	692	2.023	1.991	5.309	9.323

População do Estado, por municipios e districtos, segundo o gráo de instrucção, o sexo e a idade

(De accordo com o recenseamento realisado em 1 de Setembro de 1920)

MUNICIPIOS	DISTRICTOS	SEXO	SABEM LER E ESCREVER				NÃO SABEM LER NEM ESCREVER			
			0 a 6 annos	7 a 14 annos	15 e + annos	Total	0 a 6 annos	7 a 14 annos	15 e + annos	Total
		(Continuação)								
Ipojuca	Ipojuca	Homens	4	95	444	543	975	846	3.133	4.954
		Mulheres	9	86	366	461	1.019	925	2.623	4.567
		Total	13	181	810	1.004	1.994	1.771	5.756	9.521
	Nossa Senhora do O	Homens	4	63	354	421	574	577	1.536	2.687
		Mulheres	3	76	279	358	570	544	1.641	2.755
		Total	7	139	633	779	1.144	1.121	3.177	5.542
	Camella	Homens	—	33	167	200	429	443	1.296	2.168
		Mulheres	—	22	121	143	449	419	1.206	2.074
		Total	—	55	288	343	878	862	2.502	4.242
Itambé	Itambé	Homens	7	149	648	804	1.589	1.408	3.424	6.421
		Mulheres	2	108	496	606	1.675	1.453	4.002	7.130
		Total	9	257	1.144	1.410	3.264	2.861	7.426	13.551
	Camutanga	Homens	17	138	680	885	1.833	1.388	3.043	6.264
		Mulheres	18	166	551	735	1.905	1.460	3.754	7.119
		Total	35	304	1.231	1.570	3.738	2.848	6.797	13.383
Jaboatão	Jaboatão	Homens	9	355	1.859	2.233	1.190	934	2.646	4.770
		Mulheres	8	320	1.441	1.769	1.182	824	3.003	5.009
		Total	17	675	3.300	4.002	2.372	1.758	5.649	9.779
	Tigipió	Homens	16	201	828	1.045	612	490	1.354	2.456
		Mulheres	13	204	888	1.105	591	496	1.551	2.638
		Total	29	405	1.716	2.150	1.203	986	2.905	5.094
	Muribeca	Homens	1	52	367	420	1.062	978	3.322	5.362
		Mulheres	1	46	297	344	1.062	923	2.869	4.854
		Total	2	98	664	764	2.124	1.901	6.191	10.216
	Morenos	Homens	12	275	1.312	1.599	1.561	1.283	3.592	6.436
		Mulheres	8	250	1.077	1.335	1.488	1.273	3.951	6.712
		Total	20	525	2.389	2.934	3.049	2.556	7.543	13.148
Leopoldina	Leopoldina	Homens	1	44	350	395	582	595	1.131	2.308
		Mulheres	1	45	165	211	594	669	1.406	2.669
		Total	2	89	515	606	1.176	1.264	2.537	4.977
	Terra Nova	Homens	—	18	224	242	460	500	933	1.893
		Mulheres	—	18	106	124	507	462	1.196	2.165
		Total	—	36	330	366	967	962	2.129	4.058
Limoeiro	Limoeiro	Homens	12	420	1.763	2.195	2.152	1.816	2.687	7.655
		Mulheres	20	402	1.415	1.837	2.259	1.782	5.093	9.134
		Total	32	822	3.178	4.032	4.411	3.598	8.780	16.789

População do Estado por municipios e districtos, segundo o gráo de instrucção, o sexo e a idade

(De accordo com o recenseamento realisado em 1 de Setembro de 1920)

MUNICIPIOS	DISTRICTOS	SEXO	SABEM LER E ESCREVER				NÃO SABEM LER NEM ESCREVER			
			0 a 6	7 a 14	15 e +	Total	0 a 6	7 a 14	15 e +	Total
			annos				annos			
			(Continuação)							
Limoeiro ..	Pedra Tapada	Homens .	11	108	599	718	1.385	1.307	2.799	5.491
		Mulheres.	26	112	384	522	1.272	1.311	2.985	5.568
		Total ..	37	220	983	1.240	2.657	2.618	5.784	11.059
	Malhadinha..	Homens .	—	11	280	291	626	606	997	2.229
		Mulheres.	—	12	104	116	646	526	1.288	2.460
		Total ..		23	384	407	1.272	1.132	2.285	4.689
	Cedro	Homens .	7	64	479	550	1.759	1.732	3.037	6.528
		Mulheres.	2	75	295	372	1.669	1.685	3.553	6.907
		Total ..	9	139	774	922	3.428	3.417	6.590	13.435
Nazareth	Nazareth....	Homens .	10	218	867	1.095	1.328	1.265	2.655	5.248
		Mulheres.	7	242	929	1.178	1.390	1.212	3.443	6.045
		Total ..	17	460	1.796	2.273	2.718	2.477	6.098	11.293
	Tracunhãem .	Homens .	—	45	266	311	980	881	2.049	3.910
		Mulheres.	1	42	216	259	956	960	2.543	4.459
		Total ..	1	87	482	570	1.936	1.841	4.592	8.369
	Lagôa Secca.	Homens .	4	72	382	458	995	888	2.263	4.146
		Mulheres.	3	91	304	398	992	866	2.544	4.402
		Total ..	7	163	686	856	1.987	1.754	4.807	8.548
	Vicencia	Homens .	1	148	730	879	1.733	1.449	3.395	6.568
		Mulheres.	1	168	570	739	1.695	1.577	4.226	7.498
		Total ..	3	316	1.300	1.618	3.428	3.017	7.621	14.066
	Angelicas ...	Homens .	2	106	683	791	1.687	1.557	3.317	6.561
		Mulheres.	1	111	482	594	1.718	1.597	4.247	7.562
		Total ..	3	217	1.165	1.385	3.405	3.154	7.564	14.123
	Alliança.....	Homens .	1	69	361	431	801	641	1.867	3.309
		Mulheres.	2	68	266	336	815	671	1.999	3.485
		Total ..	3	137	627	767	1.616	1.312	3.866	6.794
	Lagôa do Carro.....	Homens .	2	79	482	563	1.429	1.312	2.703	5.544
		Mulheres.	6	71	286	363	1.591	1.457	3.604	6.652
		Total..	8	150	768	926	3.020	2.769	6.307	12.096
	Chã de Carpina.....	Homens .	6	68	325	399	259	243	509	1.011
		Mulheres.	2	102	397	501	293	241	811	1.345
		Total ..	8	170	722	900	552	484	1.320	2.356
Novo Exú ..	Novo Exú ..	Homens.	3	90	562	655	1.171	1.177	2.259	4.607
		Mulheres.	1	115	331	447	1.149	1.239	2.259	5.088
		Total..	4	205	893	1.102	2.320	2.416	4.959	9 695

População do Estado por municipios e districtos, segundo o gráo de instrucção, o sexo e a idade

(De accordo com o recenseamento realisado em 1 de Setembro de 1920)

MUNICIPIOS	DISTRICTOS	SEXO	SABEM LER E ESCREVER				NÃO SABEM LER NEM ESCREVER			
			0 a 6 annos	7 a 14 annos	15 e + annos	Total	0 a 6 annos	7 a 14 annos	15 e + annos	Total
			(Continuação)							
Novo Exú.	Baixio	Homens	—	12	200	212	397	376	597	1.370
		Mulheres	—	29	86	115	404	384	879	1.667
		Total	—	41	286	327	801	760	1.476	3.037
	Bom Jardim	Homens	2	53	428	483	859	745	1.376	2.980
		Mulheres	1	56	179	236	851	720	1.770	3.341
		Total	3	109	607	719	1.710	1.465	3.146	6.321
Olinda	Olinda	Homens	24	575	2.430	3.029	1.073	738	1.956	3.767
		Mulheres	29	811	3.332	4.172	1.151	783	3.158	5.092
		Total	53	1.386	5.762	7.201	2.224	1.521	5.114	8.859
	Beberibe	Homens	12	636	2.870	3.518	1.737	1.239	2.871	5.846
		Mulheres	14	636	2.826	3.476	1.841	1.160	4.008	7.009
		Total	26	1.272	5.696	6.994	3.577	2.399	6.879	12.855
	Paulista	Homens	14	287	1.690	1.991	1.283	1.051	3.401	5.735
		Mulheres	13	326	1.674	2.013	1.376	1.213	3.962	6.551
		Total	27	613	3.364	4.004	2.659	2.264	7.363	12.286
Ouricury	Ouricury	Homens	—	54	387	441	897	1.014	1.726	3.637
		Mulheres	1	50	206	257	907	947	2.210	4.064
		Total	1	104	593	698	1.804	1.961	3.936	7.701
	Barra de S. Pedro	Homens	—	29	431	460	576	635	985	2.196
		Mulheres	—	18	128	146	594	646	1.427	2.667
		Total	—	47	559	606	1.170	1.281	2.412	4.863
	São Gonçalo	Homens	—	16	252	268	480	521	859	1.860
		Mulheres	1	10	61	72	439	449	1.069	1.948
		Total	1	26	313	340	919	970	1.919	3.808
	Serra Branca	Homens	1	11	95	107	447	407	744	1.568
		Mulheres	—	11	52	63	431	421	880	1.732
		Total	1	22	147	170	878	828	1.624	3.330
	Queimadas	Homens	—	14	362	376	605	577	786	1.968
		Mulheres	1	18	110	129	601	556	1.134	2.291
		Total	1	32	472	505	1.206	1.133	1.920	4.259
	Moraes	Homens	—	25	293	318	499	485	780	1.674
		Mulheres	—	22	81	103	492	450	1.050	1.992
		Total	—	47	374	421	811	935	1.830	3.576
	Santa Cruz	Homens	1	11	240	252	342	372	538	1.252
		Mulheres	—	11	50	61	365	340	795	1.500
		Total	1	22	290	313	707	712	1.333	2.752

População do Estado, por municipios e districtos, segundo o gráo de instrucção, o sexo e a idade

(De accordo com o recenseamento realisado em 1 de Setembro de 1920)

MUNICIPIOS	DISTRICTOS	SEXO	SABEM LER E ESCREVER				NÃO SABEM LER NEM ESCREVER			
			0 a 6	7 a 14	15 e +	Total	0 a 6	7 a 14	15 e +	Total
			annos				annos			
		(Continuação)								
Ourienry ..	São Felix ...	Homens .	—	8	75	83	135	144	332	611
		Mulheres.	—	12	54	66	117	132	333	582
		Total ..	—	20	129	149	252	276	665	1.193
Palmares ..	Palmares	Homens .	16	264	1.458	1.738	1.285	1.236	5.581	8.102
		Mulheres.	10	314	1.269	1.593	1.219	1.174	3.874	6.267
		Total ..	26	578	2.728	3.331	2.504	2.410	9.455	14.369
	Joaquim Nabuco	Homens .	3	72	258	333	279	253	1.355	1.887
		Mulheres.	3	75	235	313	248	263	698	1.209
		Total ..	6	147	493	646	527	516	2.053	3.096
	Catende	Homens .	1	103	657	761	520	525	2.043	3.088
		Mulheres.	3	112	647	762	540	461	1.446	2.447
		Total ..	4	215	1.304	1.523	1.060	986	3.489	5.535
	Jaqueira	Homens .	3	312	681	996	497	484	1.960	2.941
		Mulheres.	6	107	434	547	529	389	1.243	2.161
		Total ..	9	419	1.115	1.543	1.026	873	3.203	5.102
	Maravyal.....	Homens .	1	39	233	273	257	251	809	1.317
		Mulheres.	—	41	151	192	266	195	714	1.175
		Total ..	1	80	384	455	523	446	1.523	2.492
Panellas ...	Panellas	Homens .	4	111	807	922	4.424	3.272	5.110	12.806
		Mulheres.	3	118	441	562	3.757	3.066	6.242	13.065
		Total ..	7	229	1.248	1.484	8.181	6.338	11.352	25.871
	Lagôa de Gatos	Homens .	9	99	490	598	1.068	972	2.061	4.101
		Mulheres.	4	81	313	398	1.103	1.030	2.483	4.616
		Total ..	13	180	803	996	2.171	2.002	4.544	8.717
	Cupira.....	Homens .	—	11	224	235	1.139	932	2.039	4.110
		Mulheres.	—	15	79	94	1.098	980	2.400	4.478
		Total ..	—	26	303	329	2.237	1.912	4.439	8.588
Páo d'Alho	Páo d'Alho..	Homens .	29	295	1.550	1.874	1.959	1.877	4.380	8.216
		Mulheres.	20	332	1.269	1.621	1.817	1.923	5.013	8.753
		Total ..	49	627	2.819	3.495	3.776	3.800	9.393	16.969
	Floresta dos Leões	Homens .	7	188	930	1.125	1.773	1.684	3.529	6.986
		Mulheres.	11	180	766	957	1.694	1.550	4.212	7.456
		Total ..	18	368	1.696	2.082	3.467	3.234	7.741	14.442
Pedra	Pedra	Homens .	—	49	452	501	480	444	892	1.816
		Mulheres.	—	67	310	377	533	439	1.157	2.129
		Total ..	—	116	762	878	1.013	883	2.049	3.945

População do Estado por municipios e districtos, segundo o gráo de instrucção, o sexo e a idade

(De accordo com o recenseamento realisado em 1 de Setembro de 1920)

MUNICIPIOS	DISTRICTOS	SEXO	SABEM LER E ESCREVER				NÃO SABEM LER NEM ESCREVER			
			0 a 6	7 a 14	15 e +	Total	0 a 6	7 a 14	15 e +	Total
			annos				annos			
			(Continuação)							
Pedra	Santo Antonio do Tará	Homens	2	13	273	288	352	297	520	1.169
		Mulheres	—	14	116	130	320	333	716	1.369
		Total	2	27	389	418	672	630	1.236	2.538
	Bôa Sorte	Homens	4	24	219	247	216	175	378	769
		Mulheres	1	24	124	149	259	208	562	1.029
		Total	5	48	343	396	475	383	940	1.798
Pesqueira	Pesqueira	Homens	1	206	1.071	1.278	1.111	1.049	2.117	4.277
		Mulheres	7	158	959	1.124	1.204	1.077	2.942	5.223
		Total	8	364	2.030	2.402	2.315	2.126	5.059	9.500
	Alagoinhas	Homens	—	62	605	667	487	429	640	1.556
		Mulheres	2	90	422	514	492	425	988	1.905
		Total	2	152	1.027	1.181	979	854	1.628	3.461
	Poção	Homens	—	56	404	460	595	459	1.025	2.079
		Mulheres	1	71	256	328	568	470	1.400	2.438
		Total	1	127	660	788	1.163	929	2.425	4.517
	Cimbres	Homens	4	98	602	704	696	721	1.436	2.853
		Mulheres	1	64	377	442	806	684	1.470	3.461
		Total	5	162	979	1.146	1.502	1.406	3.906	6.314
	Salôbro	Homens	2	29	256	287	288	272	447	1.007
		Mulheres	1	29	143	173	274	264	630	1.168
		Total	3	58	399	460	562	536	1.077	2.175
	Sanharó	Homens	1	43	412	456	871	813	1.543	3.227
		Mulheres	2	48	270	320	872	826	1.949	3.647
		Total	3	91	682	776	1.743	1.639	3.492	6.874
	Rio Branco	Homens	—	88	682	770	546	567	1.081	2.194
		Mulheres	2	77	373	452	511	533	1.459	2.503
		Total	2	165	1.055	1.222	1.057	1.100	2.540	4.697
Petrolina	Petrolina	Homens	2	140	803	945	619	647	1.228	2.494
		Mulheres	3	145	515	663	657	658	1.820	3.135
		Total	5	285	1.318	1.608	1.276	1.305	3.048	5.629
	Santa Fé	Homens	—	31	518	549	354	350	563	1.267
		Mulheres	—	14	128	142	309	340	680	1.329
		Total	—	45	646	691	663	690	1.243	2.596
	Cachoeira do Roberto	Homens	—	9	183	192	157	133	149	439
		Mulheres	—	8	77	85	121	144	267	532
		Total	—	17	260	277	278	277	416	971

População do Estado por municipios e districtos, segundo o gráo de instrucção, o sexo e a idade

(De accordo com o recenseamento realisado em 1 de Setembro de 1920)

MUNICIPIOS	DISTRICTOS	SEXO	SABEM LER E ESCREVER				NÃO SABEM LER NEM ESCREVER			
			0 a 6 annos	7 a 14 annos	15 e + annos	Total	0 a 6 annos	7 a 14 annos	15 e + annos	Total
			(Continuação							
Petrolina	Caboclo	Homens	—	7	255	262	408	401	1.380	2.189
		Mulheres	—	11	66	77	368	402	942	1.712
		Total	—	18	321	339	776	803	2.322	3.901
	Poço d'Anta	Homens	—	7	75	82	101	108	171	380
		Mulheres	—	6	46	52	108	107	201	416
		Total	—	13	121	134	209	215	372	796
Quipapá	Quipapá	Homens	6	136	711	853	1.204	1.031	2.807	5.042
		Mulheres	7	152	572	731	1.221	963	3.429	5.613
		Total	13	288	1.283	1.584	2.425	1.994	6.236	10.655
	São Benedicto	Homens	5	78	434	517	754	640	1.497	2.891
		Mulheres	2	98	304	404	763	633	1.813	3.209
		Total	7	176	738	921	1.517	1.273	3.310	6.100
	Barra de Jangada	Homens	5	53	345	403	681	543	1.300	2.524
		Mulheres	2	57	216	275	598	528	1.323	2.449
		Total	7	110	561	678	1.279	1.071	6.6[illegible]3	4.973
	Jurema	Homens	1	61	450	512	544	592	1.094	2.230
		Mulheres	1	58	250	309	524	564	1.360	2.448
		Total	2	119	700	821	1.068	1.156	2.454	4.678
	Queimadas	Homens	4	23	216	243	424	414	744	1.582
		Mulheres	1	23	95	119	422	443	984	1.849
		Total	5	46	311	362	846	857	1.728	3.431
	Páo Ferro	Homens	4	42	426	472	637	506	1.008	2.151
		Mulheres	2	43	188	233	605	556	1.438	2.599
		Total	6	85	614	705	1.242	1.062	2.446	4.750
Recife	Recife	Homens	11	226	5.137	5.374	238	108	1.015	1.361
		Mulheres	6	213	1.596	1.815	267	115	592	974
		Total	17	439	6.733	7.189	505	223	1.607	2.335
	Bôa Vista	Homens	52	1.456	5.137	6.645	1.110	392	1.381	2.883
		Mulheres	66	1.438	7.180	8.684	1.109	631	2.655	4.395
		Total	118	2.894	12.317	15.329	2.219	1.023	4.036	7.278
	Santo Amaro	Homens	30	568	3.042	3.640	1.077	623	1.960	3.660
		Mulheres	19	601	2.925	3.545	1.207	643	3.008	4.858
		Total	40	1.169	5.967	7.185	2.284	1.266	4.968	8.518
	Pombal	Homens	8	259	1.439	1.706	545	280	847	1.672
		Mulheres	19	280	1.482	1.781	500	334	1.493	2.327
		Total	27	539	2.921	3.487	1.045	614	2.340	3.999

População do Estado por municipios e districtos, segundo o gráo de instrucção, o sexo e a idade

(De accordo com o recenseamento realisado em 1 de Setembro de 1920)

MUNICIPIOS	DISTRICTOS	SEXO	SABEM LER E ESCREVER				NÃO SABEM LER NEM ESCREVER			
			0 a 6 annos	7 a 14 annos	15 e + annos	Total	0 a 6 annos	7 a 14 annos	15 e + annos	Total
			(Continuação)							
Recife	São José	Homens	57	1.378	7.733	9.168	1.898	1.050	2.316	5.264
		Mulheres	71	1.663	8.752	10.486	2.196	1.414	4.547	8.157
		Total	128	3.041	16.485	19.654	4.094	2.464	6.863	13.211
	Santo Antonio	Homens	16	455	4.230	4.701	414	269	1.185	1.868
		Mulheres	23	416	2.842	3.281	523	214	2.013	2.750
		Total	39	871	7.072	7.982	937	483	3.198	4.618
	Graças	Homens	83	1.689	6.850	8.622	2.678	1.279	3.081	7.083
		Mulheres	66	1.853	7.862	9.781	2.682	1.336	5.367	9.358
		Total	149	3.542	14.712	18.403	5.360	2.615	8.448	16.423
	Afogados	Homens	16	620	2.961	3.597	1.514	856	1.653	4.023
		Mulheres	22	567	2.692	3.281	1.502	897	2.630	5.029
		Total	38	1.187	5.653	6.878	3.016	1.753	4.283	9.052
	Ilha do Pina e Nogueira	Homens	2	53	435	490	147	134	180	461
		Mulheres	3	56	319	378	191	116	356	663
		Total	5	109	754	868	338	250	536	1.124
	Torre	Homens	19	710	3.113	3.842	1.163	590	823	2.576
		Mulheres	33	719	3.396	4.148	1.198	547	1.924	3.669
		Total	52	1.429	6.509	7.990	2.361	1.137	2.747	6.245
	Magdalena	Homens	12	356	2.138	2.506	1.031	676	1.328	3.035
		Mulheres	19	447	2.077	2.543	1.179	667	2.171	4.007
		Total	31	803	4.215	5.049	2.200	1.343	3.499	7.042
	Arcias	Homens	6	153	784	943	418	289	760	1.467
		Mulheres	7	193	806	1.006	403	242	940	1.585
		Total	13	346	1.590	1.959	821	531	1.700	3.052
	Peres	Homens	13	258	962	1.233	345	184	445	974
		Mulheres	14	265	963	1.242	395	199	684	1.278
		Total	27	523	1.925	2.475	740	383	1.129	2.252
	Poço da Panella	Homens	47	1.204	5.392	6.643	2.792	1.879	4.742	9.413
		Mulheres	57	1.447	5.423	6.927	2.707	1.794	6.302	10.803
		Total	104	2.651	10.815	13.570	5.499	3.673	11.044	20.216
	Caxangá e Varzea	Homens	21	390	1.954	2.365	1.377	1.003	2.189	4.569
		Mulheres	11	456	2.095	2.562	1.349	853	2.628	4.830
		Total	32	846	4.049	4.927	2.726	1.856	4.817	9.399
	Ilha de Fernando Noronha	Homens	—	9	189	198	32	18	566	616
		Mulheres	—	8	31	39	32	14	35	81
		Total	—	17	220	237	64	32	601	697

População do Estado por municipios e districtos, segundo o gráo de instrucção, o sexo e a idade

(De accordo com o recenseamento realisado em 1 de Setembro de 1920)

MUNICIPIOS	DISTRICTOS	SEXO	SABEM LER E ESCREVER				NÃO SABEM LER NEM ESCREVER			
			0 a 6	7 a 14	15 e +	Total	0 a 6	7 a 14	15 e +	Total
			annos				annos			
Rio Formoso.....	Rio Formoso	Homens .	1	80	602	683	533	553	1.724	2.810
		Mulheres.	—	118	420	538	586	555	1.683	2.824
		Total ..	1	198	1.022	1.221	1.119	1.108	3.407	5.634
	Propriedade de Una...	Homens .	1	49	277	327	376	417	1.522	2.315
		Mulheres.	—	37	218	255	412	340	1.252	2.004
		Total ..	1	86	495	582	788	757	2.774	4.319
	Tamandaré ..	Homens .	—	35	170	205	325	317	1.457	2.099
		Mulheres.	—	41	162	203	326	326	1.211	1.863
		Total ..	—	76	332	408	651	643	2.668	3.962
Salgueiro ..	Salgueiro ...	Homens .	—	71	549	620	556	646	1.161	2.363
		Mulheres.	2	50	282	334	544	639	1.517	2.700
		Total. .	2	121	831	954	1.100	1.285	2.678	5.063
	Serrinha	Homens .	1	34	355	390	614	595	981	2.190
		Mulheres.	—	48	131	179	581	549	1.327	2.457
		Total ..	1	82	486	569	1.195	1.144	2.308	4.647
	Bezerros	Homens .	—	11	258	269	423	516	872	1.811
		Mulheres.	—	11	77	88	452	465	1.135	2.052
		Total ..	—	22	335	357	875	981	2.007	3.863
São Bento.	São Bento..	Homens .	6	144	1.100	1.250	1.293	1.123	1.808	4.224
		Mulheres.	2	141	719	862	1.281	1.013	2.370	4.664
		Total ..	8	285	1.819	2.112	2.574	2.136	4.178	8.888
	Cachoeirinha	Homens .	—	31	288	319	560	431	851	1.842
		Mulheres.	1	46	169	216	661	587	1.174	2.422
		Total ..	1	77	457	535	1.221	1.018	2.025	4.264
	Capoeiras ...	Homens .	2	34	306	342	587	552	987	2.126
		Mulheres.	—	21	119	140	578	496	1.219	2.293
		Total ..	2	55	425	482	1.165	1.048	2.206	4.419
São José do Egypto..	São José do Egypto ...	Homens .	8	97	1.015	1.120	1.025	884	1.625	3.534
		Mulheres.	3	132	619	754	1.069	931	2.220	4.220
		Total ..	11	229	1.634	1.874	2.094	1.815	3.845	7.754
	São Pedro das Lages.....	Homens .	1	19	318	338	317	297	501	1.115
		Mulheres.	1	26	136	163	325	335	749	1.409
		Total ..	2	45	454	501	642	632	1.250	2.524
	Tigre	Homens .	2	13	225	240	309	304	645	1.258
		Mulheres.		3	91	94	332	308	781	1.421
		Total ..	2	16	316	334	641	612	1.426	2.679

População do Estado por municipios e districtos, segundo o gráo de instrucção, o sexo e a idade

(De accordo com o recenseamento realisado em 1 de Setembro de 1920)

MUNICIPIOS	DISTRICTOS	SEXO	SABEM LER E ESCREVER				NÃO SABEM LER NEM ESCREVER			
			0 a 6 annos	7 a 14 annos	15 e + annos	Total	0 a 6 annos	7 a 14 annos	15 e + annos	Total
		(Continuação)								
São Lourenço da Matta	São Lourenço da Matta	Homens	4	260	922	1.186	1.086	1.015	3.900	6.008
		Mulheres	8	170	671	849	1.003	848	2.767	4.611
		Total	12	430	1.593	2.035	2.089	1.863	6.667	10.619
	Nossa Senhora da Luz	Homens	2	56	334	392	941	930	2.470	4.341
		Mulheres	6	43	170	219	919	941	2.186	4.046
		Total	8	99	504	611	1.860	1.871	4.656	8.387
	Camaragibe	Homens	1	176	534	711	492	364	996	1.852
		Mulheres	2	182	586	770	512	388	1.108	2.008
		Total	3	358	1.120	1.481	1.004	752	2.104	3.860
Serinhãem	Serinhãem	Homens	2	63	296	361	626	674	2.182	3.482
		Mulheres	1	48	253	302	696	662	2.323	3.631
		Total	3	111	549	663	1.322	1.336	4.505	7.163
	Barra de Serinhãem	Homens	—	8	85	93	81	77	211	369
		Mulheres	—	8	62	70	81	78	269	428
		Total	—	16	147	163	162	155	480	797
	Páo Branco	Homens	—	23	186	209	500	553	1.959	3.012
		Mulheres	1	18	152	171	478	482	1.506	2.466
		Total	1	41	338	380	978	1.035	3.465	5.478
Tacaratú	Jatobá de Tacaratú	Homens	2	65	383	450	418	368	698	1.484
		Mulheres	2	72	272	346	433	364	1.016	1.813
		Total	4	137	655	796	851	732	1.714	3297
	Tacaratú	Homens	—	51	486	537	661	657	1.279	2.597
		Mulheres	—	56	239	295	604	638	1.835	3.077
		Total	—	107	725	832	1.265	1.295	3.114	5.674
	Moxotó	Homens	—	6	90	96	128	127	224	479
		Mulheres	—	9	33	42	130	146	353	629
		Total	—	15	123	138	258	273	577	1.108
	Espirito Santo	Homens	—	12	231	243	245	233	420	898
		Mulheres	—	17	102	119	269	206	564	1.039
		Total	—	29	333	362	514	439	984	1.937
Taquaretinga	Vertentes	Homens	7	136	736	879	1.741	1.582	2.362	5.685
		Mulheres	9	145	597	751	2.068	1.755	2.796	6.619
		Total	16	281	1.333	1.630	3.809	3.337	5.158	12.304
	Taquaretinga	Homens	4	110	662	776	960	826	1.524	3.310
		Mulheres	2	116	583	701	910	803	1.944	3.657
		Total	6	226	1.245	1.477	1.870	1.629	3.468	6.967

População do Estado, por municipios e districtos, segundo o gráo de instrucção o sexo e a idade

(De accordo com o recenseamento realisado em 1 de Setembro de 1920)

MUNICIPIOS	DISTRICTOS	SEXO	SABEM LER E ESCREVER				NÃO SABEM LER NEM ESCREVER			
			0 a 6	7 a 14	15 e +	Total	0 a 6	7 a 14	15 e +	Total
			annos				annos			
			(Continuação)							
Taquaretinga	Santa Cruz	Homens	—	43	238	281	379	315	507	1.201
		Mulheres	—	35	177	212	393	321	627	1.341
		Total	—	78	415	493	772	636	1.134	2.542
	Santa Maria	Homens	6	96	617	719	1.261	1.025	1.995	4.281
		Mulheres	4	66	231	301	1.234	1.029	2.442	4.705
		Total	10	162	848	1.020	2.495	2.054	4.437	8.986
	Poço Fundo	Homens	1	46	243	290	221	172	306	699
		Mulheres	—	55	162	217	203	147	435	785
		Total	1	101	405	507	424	319	741	1.484
Timbaúba	Timbaúba	Homens	10	339	1.401	1.750	2.049	1.624	3.977	7.650
		Mulheres	22	396	1.374	1.792	2.148	1.751	5.349	9.248
		Total	32	735	2.775	3.542	4.197	3.375	9.326	16.898
	Cruangy	Homens	5	83	428	516	1.545	1.316	3.084	5.945
		Mulheres	8	104	375	487	1.595	1.325	3.432	6.352
		Total	13	187	803	1.003	3.140	2.641	6.516	12.297
	São Vicente	Homens	4	85	374	463	990	934	1.949	3.873
		Mulheres	7	85	299	391	1.130	921	2.457	4.508
		Total	11	170	673	854	2.120	1.855	4.406	8.381
	Macapá	Homens	2	92	389	483	1.159	953	1.972	4.084
		Mulheres	5	79	288	372	1.107	926	2.579	4.612
		Total	7	171	677	855	2.266	1.879	4.551	8.696
Triumpho	Triumpho	Homens	1	103	1.047	1.151	1.923	1.828	3.279	7.030
		Mulheres	2	100	594	696	1.973	1.931	4.588	8.492
		Total	3	203	1.641	1.847	3.896	3.759	7.867	15.522
Victoria	Victoria	Homens	7	371	2.157	2.535	2.015	1.708	3.456	7.179
		Mulheres	5	470	2.058	2.533	1.925	1.636	4.394	7.955
		Total	12	841	4.215	5.068	3.940	3.344	7.850	15.134
	Pery-Pery	Homens	2	94	830	926	1.881	1.851	3.575	7.307
		Mulheres	—	89	459	548	1.857	1.851	4.638	8.346
		Total	2	183	1.289	1.474	3.738	3.702	8.213	15.653
	Pombos	Homens	7	146	769	922	2.507	2.515	5.405	10.427
		Mulheres	1	164	473	638	2.273	2.426	5.557	10.256
		Total	8	310	1.242	1.560	4.780	4.941	10.962	20.683
Villa Bella	Villa Bella	Homens	10	121	1.189	1.320	1.425	1.614	2.778	5.817
		Mulheres	7	122	568	697	1.437	1.491	3.694	6.622
		Total	17	243	1.757	2.017	2.862	3.105	6.472	12.439

CONVENÇÃO { Homens H / Mulheres M / Total T }

População do Estado por municipios, segundo

(Recenseamento realisado em

MUNICIPIOS	IDADE Annos	SABEM LER E ESCREVER									
		Brasileiros			Estrangeiros			Nacionalidade ignorada			
		H	M	T	H	M	T	H	M	T	H
Afogados de Ingazeira ...	0 a 6	3	8	11	—	—	—	—	—	—	3
	7 a 14	227	236	463	—	—	—	—	—	—	227
	15 e +	1.712	986	2.698	1 / 1	—	1 / 1	—	—	—	1.713
	Total	1.942	1.230	3.192	1 / 1	—	1 / 1	—	—	—	1.943
Agua Preta...	0 a 6	10	8	18	—	—	—	—	—	—	10
	7 a 14	287	318	605	—	—	—	—		—	287
	15 e +	1.801	1.272	3.073	3	1	4	21	1	22	1.825
	Total	2.098	1.598	3.696	3	1	4	21	1	22	2.122
Aguas Bellas .	0 a 6	2	5	7	—	—	—	—		—	2
	7 a 14	149	141	290	—	—			3	3	149
	15 e +	1.315	638	1.953	1	—	1	3	3	6	1.319
	Total	1.466	784	2.250	1	—	1	3	6	9	1.470
Alagôa de Baixo	0 a 6	11	6	17	—			—		—	11
	7 a 14	179	196	375	—	—	—	—	—	—	179
	15 e +	1.438	773	2.211	2	—	2	1	1	2	1.441
	Total	1.628	975	2.603	2	—	2	1	1	2	1.631
Alcinho	0 a 6	7	9	16	—	—	—	—	—	—	7
	7 a 14	197	163	360	—	—	—	—	—	—	197
	15 e +	1.923	749	2.672	—	—	—	1	—	1	1.924
	Total	2.127	921	3.048	—	—	—	1	—	1	2.128
Amaragy	0 a 6	5	5	10	—	—	—	—	—	—	5
	7 a 14	216	265	481	—	—	—	—	2	2	216
	15 e +	1.234	908	2.142	2 / 2	—	2 / 2	2	1	3	1.238
	Total	1.455	1.178	2.633	2 / 2	—	2 / 2	2	3	5	1.459

NOTA — Os numeros em typo menor representam a totalidade dos estrangeiros que adoptaram a nacionalidade brasileira.

o gráo de instrucção, a idade, o sexo e a nacionalidade

1 de Setembro de 1920)

Total		NÃO SABEM LER NEM ESCREVER											
		Brasileiros			Estrangeiros			Nacionalidade ignorada			Total		
M	T	H	M	T	H	M	T	H	M	T	H	M	T
8	11	1.876	1.904	3.780	—			—	—	—	1.876	1.904	3.780
236	463	1.757	1.769	3.526	—			—		—	1.757	1.769	3.526
986	2.699	3.157	4.064	7.221		—		1	2	3	3.158	4.066	7.224
1.230	3.173	6.790	7.737	14.527		—	—	1	2	3	6.791	7.739	14.530
8	18	3.187	3.006	6.193	—	—				—	3.187	3.006	6.193
318	605	2.909	2.792	5.701	—				—	—	2.909	2.792	5.701
1.274	3.099	9.874	8.299	18.173	1		1	5		5	9.880	8.299	18.179
1.600	3.722	15.970	14.097	30.067	1	—	1	5	—	5	15.976	14.097	30.073
5	7	2.471	2.457	4.928	—	—	—	—	1	1	2.471	2.458	4.929
144	293	2.357	2.353	4.710	—	—	—	—	—	—	2.357	2.353	4.710
641	1.960	4.361	5.567	9.928	—	—	—	—	1	1	4.361	5.568	9.929
790	2.260	9.189	10.377	19.566	—	—	—	—	2	2	9.189	10.379	19.568
6	17	1.614	1.553	3.167	—	—	—	—	—	—	1.614	1.553	3.167
196	375	1.516	1.488	3.004	—	—	—	—	—	—	1.516	1.488	3.004
774	2.215	2.853	3.697	6.550	1	—	1	—	1	1	2.854	3.698	6.552
976	1.607	5.983	6.738	12.721	1	—	1	—	1	1	5.984	6.739	12.723
9	16	3.387	3.522	6.909	—	—	—	—	—	—	3.387	3.522	6.909
163	360	3.198	3.250	6.448	—	—	—	1	1	2	3.199	3.251	6.450
749	2.673	5.930	8.184	14.114	—	—	—	9	6	15	5.939	8.190	14.129
921	2.049	12.515	14.956	27.471	—	—	—	10	7	17	12.525	14.963	27.488
5	10	1.937	1.998	3.935	—	—	—	—	—	—	1.937	1.998	3.935
267	483	1.876	1.603	3.479	—	—	—	—		—	1.876	1.603	3.479
909	2.147	6.132	4.994	11.126	1	1	2	—	—	—	6.133	4.995	11.128
1.181	2.640	9.945	8.595	18.540	1	1	2	—	—	—	9.946	8.596	18.542

CONVENÇÃO { Homens H / Mulheres M / Total T

População do Estado por municipios, segundo

(Recenseamento realisado em

(CONTI

MUNICIPIOS	IDADE Annos	SABEM LER E ESCREVER									
		Brasileiros			Estrangeiros			Nacionalidade ignorada			
		H	M	T	H	M	T	H	M	T	H
Barreiros	0 a 6	6	8	14	—	—	—	—	—	—	6
	7 a 14	316	371	687	—	—	—	—	—	—	316
	15 e +	1.551	1.394	2.945	7	2	9	—	—	—	1.558
	Total	1.873	1.773	3.646	7	2	9	—	—	—	1.880
Belmonte	0 a 6	1	1	2	—	—	—	—	—	—	1
	7 a 14	105	71	176	—	—	—	—	—	—	105
	15 e +	945	379	1.324	—	—	—	—	—	—	945
	Total	1.051	451	1.502	—	—	—	—	—	—	1.051
Bezerros	0 a 6	27	39	66	—	—	—	—	—	—	27
	7 a 14	1.077	1.013	2.090	—	—	—	—	—	—	1.077
	15 e +	4.138	3.491	7.629	1	—	1	7	7	14	4.146
	Total	5.242	4.543	9.785	1		1	7	7	14	5.250
Bôa Vista	0 a 6	—	2	2	—		—	—	—	—	—
	7 a 14	63	77	140	—	—	—	—	—		63
	15 e +	665	357	1.022	—	—	—	—	3	3	665
	Total	728	436	1.164	—	—	—	—	3	3	728
Bom Conselho	0 a 6	24	27	51	—	—	—	—	—	—	24
	7 a 14	667	683	1.350	—	—	—	—	—	—	667
	15 e +	3.728	2.729	6.457	3	—	3	13	13	26	3.744
	Total	4.419	3.439	7.858	3	—	3	13	13	26	4.435
Bom Jardim	0 a 6	9	13	22	—	—	—	—	—	—	9
	7 a 14	431	411	842	—	—	—	—	—	—	431
	15 e +	2.945	1.744	4.689	2	—	2	5	3	8	2.952
	Total	3.385	2.168	5.553	2	—	2	5	3	8	3.392

NOTA — Os numeros em typo menor representam a totalidade dos estrangeiros que adoptaram a nacionalidade brasileira.

o grão de instrucção, a idade, o sexo e a nacionalidade

1 de Setembro de 1920)

NUAÇÃO)

Total		NÃO SABEM LER NEM ESCREVER											
		Brasileiros			Estrangeiros			Nacionalidade ignorada			Total		
M	T	H	M	T	H	M	T	H	M	T	H	M	T
8	14	1.334	1.366	2.700	—	—	—	—	—	—	1.334	1.366	2.700
371	687	1.248	1.183	2.431	—	—	—	—		—	1.248	1.183	2.431
1.396	2.954	4.082	4.494	8.576	1	—	1	—	—	—	4.083	4.494	8.577
1.775	3.655	6.664	7.043	13.707	1	—	1	—	—	—	6.665	7.043	13.708
1	2	1.030	1.081	2.111	—	—	—	—	—	—	1.030	1.081	2.111
71	176	1.037	997	2.034	—	—	—	—	—	—	1.037	997	2.034
379	1.324	1.473	2.380	3.853	—	—	—	—	—	—	1.473	2.380	3.853
451	1.502	3.540	4.458	7.998	—	—	—	—	—	—	3.540	4.458	7.998
39	66	5.731	5.705	11.436	—	—	—	—	—	—	5.731	5.705	11.436
1.013	2.090	4.340	4.550	8.890	—	—	—	—	—	—	4.340	4.550	8.890
3.498	7.644	7.865	10.199	18.064	—	—	—	—	—	—	7.865	10.199	18.064
4.550	9.800	17.936	20.454	38.390	—	—	—	—	—	—	17.936	20.454	38.390
2	2	622	744	1.366	—	—	—	—	—	—	622	744	1.366
77	140	769	772	1.541	—	—	—		—	—	769	772	1.541
360	1.025	1.216	1.775	2.991	—	—	—	1	1	2	1.217	1.776	2.993
439	1.167	2.607	3.291	5.898	—	—	—	1	1	2	2.608	3.292	5.900
27	51	5.679	5.200	10.879	—	—	—	—	—	—	5.679	5.200	10.879
683	1.350	5.290	5.198	10.488	—	—	-	—	—	—	5.290	5.198	10.488
2.742	6.486	8.693	10.988	19.681	—	—	—	1	2	3	8.694	10.990	19.684
3.452	7.887	19.662	21.386	41.048	—	—	—	1	2	3	19.663	21.388	41.051
13	22	11.198	11.001	22.199	1	—	1	—	—	—	11.199	11.001	22.200
411	842	10.428	10.281	20.709	—	—	—	—	—	—	10.428	10.281	20.709
1.747	4.699	20.166	23.872	44.038	1	1	2	1	2	3	20.168	23.875	44.043
2.171	5.563	41.792	45.154	86.946	2	1	3	1	2	3	41.795	45.157	86.952

CONVENÇÃO { Homens H / Mulheres M / Total T

População do Estado por municipios, segundo

(Recenseamento realisado em

(CONTI

MUNICIPIOS	IDADE annos	SABEM LER E ESCREVER									
		Brasileiros			Estrangeiros			Nacionalidade ignorada			
		H	M	T	H	M	T	H	M	T	H
Bonito	0 a 6	14	22	36	—	—		—	—	—	14
	7 a 14	768	665	1.433	—	—		—	—	—	768
	15 e +	3.448	2.401	5.849	4 1	1	5 1	2	1	3	3.454
	Total	4.230	3.088	7.318	4 1	1	5 1	2	1	3	4.236
Brejo da Madre de Deus	0 a 6	13	10	23	—	—	—	—	—	—	13
	7 a 14	371	288	659	—	—	—	—	—	—	371
	15 e +	3.234	1.592	4.826	4 1	—	4 1	2	1	3	3.240
	Total	3.618	1.890	5.508	4 1	—	4 1	2	1	3	3.624
Buique	0 a 6	7	6	13	—	—	—	—	—	—	7
	7 a 14	234	197	431	—	—	—	—	—	—	234
	15 e +	1.530	702	2.232	1 1	—	1 1	3	4	7	1.534
	Total	1.771	905	2.676	1 1	—	1 1	3	4	7	1.775
Cabo.	0 a 6	19	13	32	—	—	—	—	—	—	19
	7 a 14	508	497	1.005	—	—	—	—	—	—	508
	15 e +	2.502	1.928	4.430	14 1	1	15 1	—	—	—	2.516
	Total	3.029	2.438	5.467	14 1	1	15 1	—	—	—	3.043
Cabrobó.....	0 a 6	2	11	13	—	—	—	—	—	—	2
	7 a 14	142	134	276	—	—	—	—	—	—	142
	15 e +	1.126	496	1.622	1	—	1	1	—	1	1.128
	Total	1.270	641	1.911	1	—	1	1	—	1	1.272
Canhotinho ...	0 a 6	12	5	17	—	—	—	—	—	—	12
	7 a 14	382	369	751	—	—	—	—	—	—	382
	15 e +	2.907	1.609	4.516	17 4	1 1	18 5	7	1	8	2.931
	Total	3.301	1.983	5.284	17 4	1 1	18 5	7	1	8	3.325

NOTA — Os numeros em typo menor representam a totalidade dos estrangeiros que adoptaram a nacionalidade brasileira.

o gráo de instrucção, a idade, o sexo e a nacionalidade

1 de Setembro de 1920

NUAÇÃO)

Total		NÃO SABEM LER NEM ESCREVER											
		Brasileiros			Estrangeiros			Nacionalidade ignorada			Total		
M	T	H	M	T	H	M	T	H	M	T	H	M	T
22	36	7.136	6.760	13.896	—	—	—	—	—	—	7.136	6.760	13.896
665	1.433	6.481	6.066	12.547	—	—	—	2	—	2	6.483	6.066	12.549
2.403	5.857	14.432	15.366	29.798	—	2	2	6	—	6	14.438	15.368	29.806
3.090	7.326	28.049	28.192	56.241	—	2	2	8	—	8	28.057	28.194	56.251
10	23	5.668	5.504	11.172	—	—	—	—	—	—	5.668	5.504	11.172
288	659	5.137	5.071	10.208	—	—	—	—	—	-	5.137	5.071	10.208
1.593	4.833	9.324	12.558	21.882	—	—	—	2	5	7	9.326	12.563	21.889
1.891	5.515	20.129	23.133	43.262	—	—	—	2	5	7	20.131	23.138	43.269
6	13	2.356	2.181	4.537	—	—	—	—	2	2	2.356	2.183	4.539
197	431	2.661	2.639	5.300	—	—	—	—	—	—	2.661	2.639	5.300
706	2.240	4.960	6.135	11.095	—	—	—	2	1	3	4.962	6.136	11.098
909	2.684	9.977	10.955	20.932	—	—	—	2	3	5	9.979	10.958	20.937
13	32	2.833	2.893	5.726	—	—	—	—	—	—	2.833	2.893	5.726
497	1.005	2.549	2.412	4.961	—	—	—	—	1	1	2.549	2.413	4.962
1.929	4.445	8.398	7.337	15.735	3	2	5	—	1	1	8.401	7.340	15.741
2.439	5.482	13.780	12.642	26.422	3	2	5	—	2	2	13.783	12.646	26.429
11	13	1.492	1.371	2.863	—	—	—	—	—	—	1.492	1.371	2.863
134	276	1.620	1.569	3.189	—	—	—	—	—	—	1.620	1.569	3.189
496	1.624	3.043	4.219	7.262	—	—	—	—	—	—	3.043	4.219	7.262
641	1.913	6.155	7.159	13.314	—	—	—	--	—	—	6.155	7.159	13.314
5	17	6.210	6.311	12.521	—	—	—	—	—	—	6.210	6.311	12.521
369	751	5.901	6.003	11.904	—	—	—	—	—	—	5.901	6.003	11.904
1.611	4.542	10.553	13.951	24.504	4	2	6	2	4	6	10.559	13.957	24.516
1.985	5.310	22.664	26.265	48.929	4	2	6	2	4	6	22.670	26.271	48.941

CONVENÇÃO { Homens H / Mulheres M / Total T

População do Estado por municipios, segundo

(Recenseamento realisado em

(CONTI

MUNICIPIOS	IDADE Annos	SABEM LER E ESCREVER									
		Brasileiros			Estrangeiros			Nacionalidade ignorada			
		H	M	T	H	M	T	H	M	T	H
Carnarú	0 a 6	21	21	42	—	—	—	—	—	—	21
	7 a 14	840	828	1.668	—	—	—	—	—	—	840
	15 e +	4.632	3.369	8.001	3	7	10	7	10	17	4.642
	Total	5.493	4.218	9.711	3	7	10	7	10	17	5.503
Correntes	0 a 6	1	5	6	—	—	—	—	—	—	1
	7 a 14	297	215	512	—	—	—	—	—	—	297
	15 e +	1.979	1.039	3.018	9	—	9	—	—	—	1.988
	Total	2.277	1.259	3.536	9	—	9	—	—	—	2.286
Escada	0 a 6	13	7	20	—	—	—	—	—	—	13
	7 a 14	324	199	523	—	—	—	—	—	—	324
	15 e +	1.661	1.266	2.927	29 (2)	4	33 (3)	—	—	—	1.690
	Total	1.998	1.472	3.470	29 (2)	4	33 (3)	—	—	—	2.027
Flôres	0 a 6	6	7	13	—	—	—	—	—	—	6
	7 a 14	173	137	310	—	—	—	—	—	—	173
	15 e +	1.388	634	2.022	—	—	—	9	7	16	1.397
	Total	1.567	778	2.345	—	—	—	9	7	16	1.576
Floresta	0 a 6	10	6	16	—	—	—	—	—	—	10
	7 a 14	251	231	482	—	—	—	—	—	—	251
	15 e +	2.046	1.013	3.059	2	—	2	—	—	—	2.048
	Total	2.307	1.250	3.557	2	—	2	—	—	—	2.309
Garanhuns	0 a 6	12	27	39	—	—	—	—	—	—	12
	7 a 14	405	443	848	—	—	—	—	—	—	405
	15 e +	2.248	1.756	4.004	19 (3)	5	24 (3)	3	2	5	2.270
	Total	2.665	2.226	4.891	19 (3)	5	24 (3)	3	2	5	2.687

NOTA — Os numeros em typo menor representam a totalidade dos estrangeiros que adoptaram a nacionalidade brasileira.

o gráo de instrucção, a idade, o sexo e a nacionalidade

1 de Setembro de 1920

NUAÇÃO)

Total		NÃO SABEM LER NEM ESCREVER											
		Brasileiros			Estrangeiros			Nacionalidade ignorada			Total		
M	T	H	M	T	H	M	T	H	M	T	H	M	T
21	42	6.599	6.749	13.348	—	—	—	—	—	—	6.599	6.749	13.348
828	1.668	5.895	6.154	12.049	—	—	—	—	—	—	5.895	6.154	12.049
3.386	8.028	11.320	15.175	26.495	1	—	1	4	1	5	11.325	15.176	26.501
4.235	9.738	23.814	28.078	51.892	1	—	1	4	1	5	23.819	28.079	51.898
5	6	4.776	4.576	9.352	—	—	—	—	—	—	4.776	4.576	9.352
215	512	4.145	4.282	8.427	—	—	—	—	—	—	4.145	4.282	8.427
1.039	3.027	7.815	10.156	17.971	2	—	2	1	—	1	7.818	10.156	17.974
1.259	3.545	16.736	19.014	35.750	2	—	2	1	—	1	16.739	19.014	35.753
7	20	1.704	1.719	3.423	1	—	1	—	—	—	1.705	1.719	3.424
199	523	1.562	1.539	3.101	—	—	—	—	—	—	1.562	1.539	3.101
1.270	2.960	6.118	4.982	11.100	3	2	5	2	—	2	6.123	4.984	11.107
1.476	3.503	9.384	8.240	17.624	4	2	6	2	—	2	9.390	8.242	17.632
7	13	2.338	2.289	4.627	—	—	—	5	3	8	2.343	2.292	4.635
137	310	2.166	2.234	4.400	—	—	—	5	3	8	2.171	2.237	4.408
641	2.038	4.401	5.489	9.890	—	—	—	19	32	51	4.420	5.521	9.941
785	2.361	8.905	10.012	18.917	—	—	—	29	38	67	8.934	10.050	18.984
6	16	2.084	2.045	4.129	—	—	—	—	—	—	2.084	2.045	4.129
231	482	1.937	1.899	3.836	—	—	—	—	—	—	1.937	1.899	3.836
1.013	3.061	3.152	5.097	8.249	—	—	—	5	2	7	3.157	5.099	8.256
1.250	3.559	7.173	9.041	16.214	—	—	—	5	2	7	7.178	9.043	16.221
27	39	1.884	1.983	3.867	—	—	—	—	—	—	1.884	1.983	3.867
443	848	1.769	1.680	3.449	—	—	—	—	—	—	1.769	1.680	3.449
1.763	4.033	7.509	5.929	13.438	1	2	3	8	5	13	7.518	5.936	13.454
2.233	4.920	11.162	9.592	20.754	1	2	3	8	5	13	11.171	9.599	20.770

CONVENÇÃO { Homens H / Mulheres M / Total T

População do Estado por municipios, segundo

(Recenseamento realisado em

(CONTI

MUNICIPIOS	IDADE Annos	SABEM LER E ESCREVER									
		Brasileiros			Estrangeiros			Nacionalidade ignorada			
		H	M	T	H	M	T	H	M	T	H
Garanhuns....	0 a 6	11	12	23	—	—	—	—	—	—	11
	7 a 14	354	535	1.069	—	—	—	—	—	—	354
	15 e +	4.163	2.385	6.548	54 / 2	15	69 / 2	—	1	1	4.217
	Total	4.708	2.932	7.640	54 / 2	15	69 / 2		1	1	4.762
Gloria de Goytá	0 a 6	17	10	27	—	—	—			—	17
	7 a 14	195	210	405			—	—	—		195
	15 e +	1.177	735	1.912	—	—	—	—	—		1.177
	Total	1.389	955	2.344		—	—	—	—	—	1 389
Goyanna	0 a 6	21	28	49		—		—	—	—	21
	7 a 14	702	820	1.522	—	—	—	—	—	—	702
	15 e +	3.540	3.493	7.033	6	6	12	11	12	23	3.557
	Total	4.263	4.341	8.604	6	6	12	11	12	23	4.280
Granito.....	0 a 6	1	4	5	—	—	—	—	—	—	1
	7 a 14	100	89	189	—	—	—	—	1	1	100
	15 e +	744	466	1.210	1 / 1	—	1 / 1	—	—	—	745
	Total	845	559	1.404	1 / 1	—	1 / 1	—	1	1	846
Gravatá	0 a 6	10	20	30	—	—	—	—	—	—	10
	7 a 14	335	339	674	—	—	—	—	—	—	335
	15 e +	2.136	1.496	3.632	5	—	5	—	—	—	2.141
	Total	2.481	1.855	4.336	5	—	5	—	—	—	2.486
Iguarassú	0 a 6	12	14	26	—	—	—	—	—	—	12
	7 a 14	348	391	739	—	—	—	—	—	—	348
	15 e +	1.769	1.714	3.483	3	—	3	—	—	—	1.772
	Total	2.129	2.119	4.248	3	—	3	—	—	—	2.132

NOTA — Os numeros em typo menor representam a totalidade dos estrangeiros que adoptaram a nacionalidade brasileira.

o gráo de instrucção, a idade, o sexo e a nacionalidade

1 de Setembro de 1920)

NUAÇÃO)

		NÃO SABEM LER NEM ESCREVER											
Total		Brasileiros			Estrangeiros			Nacionalidade ignorada			Total		
M	T	H	M	T	H	M	T	H	M	T	H	M	T
12	23	7.062	7.141	14.203	3	3	6	—	—	—	7.065	7.144	4.209
535	1.069	6.455	6.770	13.225	2	2	4	—	—	—	6.457	6.772	13.229
2.401	6.618	12.183	16.369	28.552	10	13	23	—	—	—	12.193	16.382	28.575
2.948	7.710	25.700	30.280	55.980	15	18	33	—	—	—	25.715	30.298	56.013
10	27	3.516	3.639	7.155	—	—	—	—	—	—	3.516	3.639	7.155
210	405	3.461	3.599	7.060	—	—	—		—	—	3.461	3.599	7.060
735	1.912	7.560	9.505	17.065	1	—	1	—	1	1	7.561	9.506	17.067
955	2.344	14.537	16.743	31.280	1	—	1		1	1	14.538	16.744	31.282
28	49	5.212	5.380	12.592	—	—	—	—	—	—	5.212	5.380	10.592
820	1.522	4.168	4.262	8.430	—	—	—	—	—	—	4.168	4.262	8.430
3.511	7.068	12.700	13.489	26.189	1	—	1	3	—	3	12.704	13.489	26.193
4.359	8.639	22.080	23.131	45.211	1		1	3	—	3	22.084	23.131	45.215
4	5	1.187	1.207	2.394	—	—	—	—	—	—	1.187	1.207	2.394
90	190	1.182	1.205	2.387	—	—	—	—	2	2	1.182	1.207	2.389
466	1.211	2.020	2.596	4.616	—	—	—	1	1	2	2.021	2.597	4.618
560	1.406	4.389	5.008	9.397	—	—	—	1	3	4	4.390	5.011	9.401
20	30	3.978	4.159	8.137	—	—	—	—	—	—	3.978	4.159	8.137
339	674	3.803	3.962	7.765	—	—	—	—	—	—	3.803	3.962	7.765
1.496	3.637	7.661	9.795	17.456	—	—	—	—	6	6	7.661	9.801	17.462
1.855	4.341	15.442	17.916	33.358	—	—	—	—	6	6	15.442	17.922	33.364
14	26	2.933	2.936	5.869	—	—	—	—	—	—	2.933	2.936	5.869
391	739	2.739	2.664	5.403	—	—	—	—	—	—	2.739	2.664	5.403
1.714	3.486	7.400	7.982	15.382	3	3	6	4	3	7	7.407	7.988	15.395
2.119	4.251	13.072	13.582	26.654	3	3	6	4	3	7	13.079	13.588	26.667

CONVENÇÃO { Homens H / Mulheres M / Total T

População do Estado por municipios, segundo

(Recenseamento realisado em

(CONTI

MUNICIPIOS	IDADE Annos	SABEM LER E ESCREVER									
		Brasileiros			Estrangeiros			Nacionalidade ignorada			
		H	M	T	H	M	T	H	M	T	H
Ipojuca	0 a 6	8	12	20	—	—	—	—	—	—	8
	7 a 14	191	184	375	—	—	—	—	—		191
	15 e +	955	763	1.718	9	3	12	1	—	1	965
	Total	1.154	959	2.113	9	3	12	1	—	1	1.164
Itambé	0 a 6	24	20	44	—	—	—	—	—	—	24
	7 a 14	287	274	561	—	—	—	—	—	—	287
	15 e +	1.321	1.046	2.367	5	1	6	2	—	2	1.328
	Total	1.632	1.340	2.972	5	1	6	2	—	2	1.639
Jaboatão	0 a 6	37	30	67	1	—	1	—	—	—	38
	7 a 14	880	818	1.698	3	2	5	—	—	—	883
	15 e +	4.275	3.670	7.945	96 (3)	30 (1)	126 (4)	5	3	8	4.376
	Total	5.192	4.518	9.710	100 (3)	32 (1)	132 (4)	5	3	8	5.297
Leopoldina	0 a 6	1	1	2	—	—	—	—	—	—	1
	7 a 14	62	63	125	—	—	—	—	—	—	62
	15 e +	573	271	844	1 (1)	—	1 (1)	—	—	—	574
	Total	636	335	971	1 (1)	—	1 (1)	—	—	—	637
Limoeiro	0 a 6	30	48	78	—	—	—	—	—	—	30
	7 a 14	602	600	1.202	1	—	1	—	1	1	603
	15 e +	3.082	2.186	5.268	36 (2)	12	48 (2)	3	—	3	3.121
	Total	3.714	2.834	6.548	37 (2)	12	49 (2)	3	1	4	3.754
Nazareth	0 a 6	26	23	49	—	—	—	—	—	—	26
	7 a 14	802	895	1.697	3	—	3	—	—	—	805
	15 e +	4.078	3.440	7.518	9 (2)	2	11 (2)	9	8	17	4.096
	Total	4.906	4.358	9.264	12 (2)	2	14 (2)	9	8	17	4.927

NOTA — Os numeros em typo menor representam a totalidade dos estrangeiros que adoptaram a nacionalidade brasileira.

o gráo de instrucção, a idade, o sexo e a nacionalidade

1 de Setembro de 1920)

Total		NÃO SABEM LER NEM ESCREVER											
		Brasileiros			Estrangeiros			Nacionalidade ignorada			Total		
M	T	H	M	T	H	M	T	H	M	T	H	M	T
12	20	1.978	2.038	4.016	—	—	—	—	—	—	1.978	2.038	4.016
184	375	1.866	1.888	3.754	—	—	—	—	—	—	1.866	1.888	3.754
766	1.731	5.964	5.470	11.434	—	—	—	1	—	1	5.965	5.470	11.435
962	2.126	9.808	9.396	19.204	—	—	—	1	—	1	9.809	9.396	19.205
20	44	3.422	3.579	7.001	—	—	—	—	1	1	3.422	3.580	7.002
274	561	2.796	2.913	5.709	—	—	—	—	—	—	2.796	2.913	5.709
1.047	2.375	6.463	7.756	14.219	1	—	1	3	—	3	6.467	7.756	14.223
1.341	2.980	12.681	14.248	26.929	1	—	1	3	1	4	12.685	14.249	26.934
30	68	4.422	4.320	8.742	3	3	6	—	—	—	4.425	4.323	8.748
820	1.703	3.683	3.515	7.198	2	—	2	—	1	1	3.685	3.516	7.201
3.703	8.079	10.884	11.358	22.242	27	12 1	39 1	3	4	7	10.914	11.374	22.288
4.553	9.850	18.989	19.193	38.182	32	15 1	47 1	3	5	8	19.024	19.213	38.237
1	2	1.042	1.101	2.143	—	—	—	—	—	—	1.042	1.101	2.143
63	125	1.095	1.131	2.226	—	—	—	—	—	—	1.095	1.131	2.226
271	845	2.064	2.602	4.666	—	—	—	—	—	—	2.064	2.602	4.666
335	972	4.201	4.834	9.035	—	—	—	—	—	—	4.201	4.834	9.035
48	78	5.922	5.845	11.767	—	1	1	—	—	—	5.922	5.846	11.768
601	1.204	5.460	5.303	10.763	1	1	2	—	—	—	5.461	5.304	10.765
2.198	5.319	10.516	12.908	23.424	4	10	14	—	1	1	10.520	12.919	23.439
2.847	6.601	21.898	24.056	45.954	5	12	17	—	1	1	21.903	24.069	45.972
23	49	9.212	9.447	18.659	—	3	3	—	—	—	9.212	9.450	18.662
895	1.700	8.225	8.578	16.803	2	3	5	—	-	—	8.227	8.581	16.808
3.450	7.546	18.751	23.414	42.165	5 2	1 1	6 3	2	2	4	18.758	23.417	42.175
4.368	9.295	36.188	41.439	77.627	7 2	7 1	14 3	2	2	4	36.758	41.448	77.645

CONVENÇÃO { Homens H / Mulheres M / Total T }

População do Estado por municipios, segundo

(Recenseamento realisado em

MUNICIPIOS	IDADE Annos	SABEM LER E ESCREVER									
		Brasileiros			Estrangeiros			Nacionalidade ignorada			
		H	M	T	H	M	T	H	M	T	H
Novo Exú...	0 a 6	5	2	7	—	—	—	—	—	—	5
	7 a 14	155	200	355	—	—	—	—	—	—	155
	15 e +	1.190	596	1.786	—	—	—	—		—	1.190
	Total	1.350	798	2.148	—	—		—			1.350
Olinda	0 a 6	50	56	106	—		—	—			50
	7 a 14	1.489	1.764	3.253	9	9	18			—	1.498
	15 e +	6.677	7.695	14.372	300 (31)	127 (1)	427 (32)	13	10	23	6.990
	Total	8.216	9.515	17.731	309 (31)	136 (1)	445 (32)	13	10	23	8.538
Ouricury.	0 a 6	2	3	5	—		—	—	—	—	2
	7 a 14	168	152	320	—		—		—	—	168
	15 e +	2.134	742	2.876	—	—	1	1	—	1	2.135
	Total	2.304	897	3.201	—	—	1	1	—	1	2.305
Palmares	0 a 6	24	22	46	—	—	—	—	—	—	24
	7 a 14	789	649	1.438	1	—	1	—	—	—	790
	15 e +	3.204	2.725	5.929	49 (4)	9 (1)	58 (5)	34	2	36	3.287
	Total	4.017	3.396	7.413	50 (4)	9 (1)	59 (5)	34	2	36	4.101
Panellas.	0 a 6	13	7	20	—	—	—	—	—	—	13
	7 a 14	221	214	435	—	—	—	—	—	—	221
	15 e +	1.516	830	2.346	—	—	—	5	3	8	1.521
	Total	1.750	1.051	2.801	—	—	—	5	3	8	1.755
Páo d'Alho...	0 a 6	36	31	67	—	—	—	—	—	—	36
	7 a 14	482	507	989	—	—	—	1	5	6	483
	15 e +	2.452	2.030	4.482	18 (4)	4	22 (4)	10	1	11	2.480
	Total	2.970	2.568	5.538	18 (4)	4	22 (4)	11	6	17	2.999

NOTA — Os numeros em typo menor representam a totalidade dos estrangeiros que adoptaram a nacionalidade brasileira.

o gráo de instrucção, a idade, o sexo e a nacionalidade

1 de Setembro de 1920

NUAÇÃO)

Total		NÃO SABEM LER NEM ESCREVER											
		Brasileiros			Estrangeiros			Nacionalidade ignorada			Total		
M	T	H	M	T	H	M	T	H	M	T	H	M	T
2	7	2.427	2.404	4.831	—	—	—	—	—	—	2.427	2.404	4.831
200	355	2.298	2.343	4.641	—	—	—	—	—	—	2.298	2.343	4.641
596	1.786	4.232	5.349	9.581	—	—	—	—	—	—	4.232	5.349	9.581
798	2.148	8.957	10.096	19.053	—	—	—	—	—	—	8.957	10.096	19.053
56	106	4.084	4.364	8.448	8	4	12	—	—	—	4.092	4.368	8.460
1.773	3.271	3.025	3.152	6.177	3	4	7	—	—	—	3.028	3.156	6.184
7.832	14.822	8.163	11.093	19.256	65 2	35 1	100 3	—	—	—	8.228	11.128	19.356
9.661	18.199	15.272	18.609	33.881	76 2	43 1	119 3	—	—	—	15.348	18.652	34.000
3	5	3.891	3.856	7.747	—	—	—	—	—	—	3.891	3.856	7.747
152	320	4.155	3.941	8.096	—	—	—	—	—	—	4.155	3.941	8.096
742	2.877	6.750	8.889	15.639	—	—	—	—	—	—	6.750	8.889	15.639
897	3.202	14.796	16.686	31.482	—	—	—	—	—	—	14.796	16.686	31.482
22	46	2.838	2.802	5.640	—	—	—	—	—	—	2.838	2.802	5.640
649	1.439	2.749	2.481	5.230	—	—	—	—	1	1	2.749	2.482	5.231
2.736	6.023	11.739	7.971	19.710	9 1	4	13 1	—	—	—	11.748	7.975	19.723
3.407	7.508	17.326	13.254	30.580	9 1	4	13 1	—	1	1	17.335	13.259	30.594
7	20	6.631	5.958	12.589	—	—	—	—	—	—	6.631	5.958	12.589
214	435	5.176	5.076	10.252	—	—	—	—	—	—	5.176	5.076	10.252
833	2.354	9.197	11.121	20.318	—	—	—	13	4	17	9.210	11.125	20.335
1.054	2.809	21.004	22.155	43.159	—	—	—	13	4	17	21.017	22.159	43.176
31	67	3.730	3.508	7.238	—	2	2	2	1	3	3.732	3.511	7.243
512	905	3.560	3.473	7.033	1	—	1	—	—	—	3.561	3.473	7.034
2.035	4.515	7.906	9.223	17.129	2	2	4	1	—	1	7.909	9.225	17.134
2.578	5.577	15.196	16.204	31.400	3	4	7	3	1	4	15.202	16.209	31.411

CONVENÇÃO { Homens H / Mulheres M / Total T }

População do Estado por municipios, segundo

(Recenseamento realisado em

(CONTI

MUNICIPIOS	IDADE annos	SABEM LER E ESCREVER									
		Brasileiros			Estrangeiros			Nacionalidade ignorada			
		H	M	T	H	M	T	H	M	T	H
Pedra	0 a 6	6	1	7	—	—	—	—	—	—	6
	7 a 14	86	105	191	—	—	—	—	—	—	86
	15 e +	943	550	1.493	1	—	1	—	—	—	944
	Total	1.035	656	1.691	1	—	1	—	—	—	1.036
Pesqueira	0 a 6	8	16	24	—	—	—	—	—	—	8
	7 a 14	578	537	1.115	4	—	4	—	—	—	582
	15 e +	3.992	2.792	6.784	39 (8)	8 (2)	47 (10)	1	—	1	4.032
	Total	4.578	3.345	7.923	43 (8)	8 (2)	51 (10)	1	—	1	4.622
Petrolina	0 a 6	2	3	5	—	—	—	—	—	—	2
	7 a 14	194	184	378	—	—	—	—	—	—	194
	15 e +	1.817	828	2.645	16 (1)	4	20 (1)	1	—	1	1.834
	Total	2.013	1.015	3.028	16 (1)	4	20 (1)	1	—	1	2.030
Quipapá	0 a 6	25	15	40	—	—	—	—	—	—	25
	7 a 14	393	430	823	—	—	—	—	1	1	393
	15 e +	2.568	1.617	4.185	7 (1)	2	9 (1)	7	6	13	2.582
	Total	2.986	2.062	5.048	7 (1)	2	9 (1)	7	7	14	3.000
Recife	0 a 6	383	432	815	10	4	14	—	—	—	393
	7 a 14	9.569	10.455	20.024	215 (1)	167 (3)	382 (4)	—	—	—	9.784
	15 e +	44.794	48.490	93.284	6.611 (142)	1.908 (37)	8.519 (179)	91	43	134	51.496
	Total	54.746	59.377	114.123	1.836 (143)	2.079 (40)	8.915 (183)	91	43	134	61.673
Rio Formoso	0 a 6	2	—	2	—	—	—	—	—	—	2
	7 a 14	164	196	360	—	—	—	—	—	—	164
	15 e +	1.045	799	1.844	2	1	3	2	—	2	1.049
	Total	1.211	995	2.206	2	1	3	2	—	2	1.215

NOTA — Os numeros em typo menor representam a totalidade dos estrangeiros que adoptaram a nacionalidade brasileira.

o gráo de instrucção, a idade, o sexo e a nacionalidade

1 de Setembro de 1920)

NUAÇÃO)

Total		NÃO SABEM LER NEM ESCREVER											
		Brasileiros			Estrangeiros			Nacionalidade ignorada			Total		
M	T	H	M	T	H	M	T	H	M	T	H	M	T
1	7	1.046	1.110	2.156	—	—	—	2	2	4	1.048	1.112	2.160
105	191	916	980	1.896	—	—	—	—	—	—	916	980	1.896
550	1.494	1.779	2.433	4.212	—	—	—	11	2	13	1.790	2.435	4.225
656	1.692	3.741	4.523	8.264	—	—	—	13	4	17	3.754	4.527	8.281
16	24	4.594	4.726	9.320	—	—	—	—	1	1	4.594	4.727	9.321
537	1.119	4.310	4.280	8.590	—	—	—	—	—	—	4.310	4.280	8.590
2.800	6.832	8.282	11.336	19.618	4	2	6	3	—	3	8.289	11.338	19.627
3.353	7.975	17.186	20.342	37.528	4	2	6	3	4	4	17.193	20.345	37.538
3	5	1.639	1.562	3.201	—	1	1	—	—	—	1.639	1.563	3.202
184	378	1.639	1.650	3.289	—	1	1	—	—	—	1.639	1.651	3.290
832	2.666	3.482	3.909	7.391	6 1	—	6 1	3	1	4	3.491	3.910	7.401
1.019	3.049	6.760	7.121	13.881	6 1	2	8 1	3	1	4	6.769	7.124	13.893
15	40	4.244	4.132	8.376	—	—	—	—	1	1	4.244	4.133	8.377
431	824	3.726	3.687	7.413	—	—	—	—	—	—	3.726	3.687	7.413
1.625	4.207	8.441	10.342	18.783	3	3	6	6	2	8	8.450	10.347	18.797
2.071	5.071	16.411	18.161	34.572	3	3	6	6	3	9	16.420	18.167	34.587
436	829	16.680	17.310	33.990	99	120 3	219 3	—	—	—	16.779	17.430	34.209
10.622	20.406	9.581	9.974	19.555	49	42 2	91 2	—	—	—	9.630	10.016	19.646
50.441	101.937	23.874	37.014	60.888	594 8	331 7	925 15	3	—	3	24.471	37.345	61.816
61.499	123.172	50.135	64.298	114.433	742 8	493 12	1.235 20	3	—	3	50.880	64.791	115.671
—	2	1.234	1.324	2.558	—	—	—	—	—	—	1.234	1.324	2.558
196	-360	1.287	1.221	2.508	—	—	—	—	—	—	1.287	1.221	2.508
800	1.849	4.702	4.146	8.848	—	—	—	1	—	1	4.703	4.146	8.849
996	2.211	7.223	6.691	13.914	—	—	—	1	—	1	7.224	6.691	13.915

CONVENÇÃO { Homens H / Mulheres M / Total T

População do Estado por municipios, segundo

(Recenseamento realisado em

(CONTI

MUNICIPIOS	IDADE Annos	SABEM LER E ESCREVER									
		Brasileiros			Estrangeiros			Nacionalidade ignorada			
		H	M	T	H	M	T	H	M	T	H
Salgueiro.....	0 a 6	1	2	3	—	—	—	—	—	—	1
	7 a 14	116	109	225	—	—	—	—	—	—	116
	15 e +	1.159	490	1.649	2	—	2	1	—	1	1.162
	Total	1.276	601	1.877	2	—	2	1	—	1	1.279
São Bento....	0 a 6	8	3	11	—	—	—	—	—	—	8
	7 a 14	209	208	417	—	—	—	—	—	—	209
	15 e +	1.689	1.007	2.696	3 / 2	—	3 / 2	2	—	2	1.694
	Total	1.906	1.218	3.124	3 / 2	—	3 / 2	2	—	2	1.911
São José do Egypto.....	0 a 6	11	4	15	—	—	—	—	—	—	11
	7 a 14	129	161	290	—	—	—	—	—	—	129
	15 e +	1.557	844	2.401	—	1 / 1	1 / 1	1	1	2	1.558
	Total	1.697	1.009	2.706	—	1 / 1	1 / 1	1	1	2	1.698
São Lourenço da Matta...	0 a 6	7	14	21	—	2	2	—	—	—	7
	7 a 14	490	394	884	2	1	3	—	—	—	492
	15 e +	1.739	1.405	3.144	51 / 2	22 / 3	73 / 5	—	—	—	1.790
	Total	2.236	1.813	4.049	53 / 2	25 / 3	78 / 5	—	—	—	2.289
Serinhaem....	0 a 6	2	2	4	—	—	—	—	—	—	2
	7 a 14	94	74	168	—	—	—	—	—	—	94
	15 e +	556	463	1.019	8 / 1	1	9 / 1	3	3	6	567
	Total	652	539	1.191	8 / 1	1	9 / 1	3	3	6	663
Tacaratú	0 a 6	2	2	4	—	—	—	—	—	—	2
	7 a 14	134	154	288	—	—	—	—	—	—	134
	15 e +	1.189	645	1.834	—	—	—	1	1	2	1.190
	Total	2.325	801	2.126	—	—	—	1	1	2	1.326

NOTA — Os numeros em typo menor representam a totalidade dos estrangeiros que adoptaram a nacionalidade brasileira.

o gráo de instrucção, a idade, o sexo e a nacionalidade

1 de Setembro de 1920)

NUAÇÃO)

Total		NÃO SABEM LER NEM ESCREVER											
		Brasileiros			Estrangeiros			Nacionalidade ignorada			Total		
M	T	H	M	T	H	M	T	H	M	T	H	M	T
2	3	1.593	1.577	3.170	—	—	—	—	—	—	1.593	1.577	3.170
109	225	1.757	1.653	3.410	—	—	—	—	—	—	1.757	1.653	3.410
490	1 652	3.014	3.979	6.993	—	—	—	—	—	—	3.014	3.979	6.993
601	1.880	6.364	7.209	13.573	—	—	—	—	—	—	6.364	7.209	13.573
3	11	2.440	2.520	4.960	—	—	—	—	—	—	2.440	2.520	4.960
208	417	2.106	2.096	4.202	—	—	—	—	—	—	2.106	2.096	4.202
1.007	2.701	3.646	4.763	8.409	—	—	—	—	—	—	3.646	4.763	8.409
1.218	3.129	8.192	9.379	17.571	—	—	—	—	—	—	8.192	9.379	17.571
4	15	1.649	1.723	3.372	—	—	—	2	3	5	1.651	1.726	3.377
161	290	1.482	1.569	3.051	—	—	—	3	5	8	1.485	1.574	3.059
846	2.404	2.768	3.748	6.516	—	—	—	3	2	5	2.771	3.750	6.521
1.011	2.709	5.899	7.040	12.939	—	—	—	8	10	18	5.907	7.050	12.957
16	23	2.516	2.429	4.945	3	5	8	—	—	—	2.519	2.434	4.953
395	887	2.309	2.174	4.483	—	3	3	—	—	—	2.309	2.177	4.486
1.427	3.217	7.358	6.054	13.412	7	6	13	1	1	2	7.366	6.061	13.427
1.838	4.127	12.183	10.657	22.840	10	14	24	1	1	2	12.194	10.672	22.866
2	4	1.207	1.255	2.462		—	—	—	—	—	1.207	1.255	2.462
74	168	1.304	1.222	2.526	—	—	—	—	—	—	1.304	1.222	2.526
467	1.034	4.350	4.098	8.448	—	—	—	2	—	2	4.352	4.098	8.450
543	1.206	6.861	6.575	13.436	—	—	—	2	—	2	6.863	6.575	13.438
2	4	1.452	1.436	2.888	—	—	—	—	—	—	1.452	1.436	2.888
154	288	1.385	1.354	2.739	—	—	—	—	—	—	1.385	1.354	2.739
646	1.836	2.621	3.768	6.389	—	—	—	—	—	—	2.621	3.768	6.389
802	2.128	5.458	6.558	12.016	—	—	—	—	—	—	5.458	6.558	12.016

CONVENÇÃO { Homens H / Mulheres M / Total T

População do Estado por municipios, segundo

(Recenseamento realisado em

(CONTI

MUNICIPIOS	IDADE Annos	SABEM LER E ESCREVER									
		Brasileiros			Estrangeiros			Nacionalidade ignorada			
		H	M	T	H	M	T	H	M	T	H
Taquaretinga..	0 a 6	18	15	33	—	—	—	—	—	—	18
	7 a 14	431	415	846	—	—	—	—	—	—	431
	15 e +	2.489	1.748	4.237	4	—	4	3	2	5	2.496
	Total	2.938	2.178	5.116	4	—	4	3	2	5	2.945
Timbaúba	0 a 6	21	42	63	—	—	—	—	—	—	21
	7 a 14	599	662	1.261	—	2	2	—	—	—	599
	15 e +	2.576	2.328	4.904	8 (1)	—	8 (1)	3	13	16	2.587
	Total	3.196	3.032	6.228	8 (1)	2	10 (1)	3	13	16	3 207
Triumpho	0 a 6	1	2	3	—	—	—	—	—	—	1
	7 a 14	103	100	203	—	—	—	—	—	—	103
	15 e +	1.038	594	1.632	7 (1)	—	7 (1)	2	—	2	1.047
	Total	1.142	696	1.838	7 (1)	—	7 (1)	2	—	2	1.151
Victoria	0 a 6	16	6	22	—	—	—	—	—	—	16
	7 a 14	611	723	1.334	—	—	—	—	—	—	611
	15 e +	3.730	2.988	6.718	26 (3)	2	28 (3)	—	—	—	3.756
	Total	4.357	3.717	8.074	26 (3)	2	28 (3)	—	—	—	4.383
Villa Bella ...	0 a 6	10	7	17	—	—	—	—	—	—	10
	7 a 14	121	122	243	—	—	—	—	—	—	121
	15 e +	1.184	568	1.752	1 (1)	—	1 (1)	4	—	4	1.189
	Total	1.315	697	2.012	1 (1)	—	1 (1)	4	—	4	1.320
Total do Estado	0 a 6	1.086	1.180	2.266	11	6	17	—	—	—	1.097
	7 a 14	30.972	31.881	62.853	238 (1)	181 (3)	419 (4)	1	13	14	31.211
	15 e +	171.147	137.664	308.811	7.503 (232)	2.180 (47)	9.683 (279)	303	167	470	178.953
	Total	203.205	170.725	373.930	7.752 (233)	2.367 (50)	10.119 (283)	304	180	484	211.261

NOTA — Os numeros em typo menor representam a totalidade dos estrangeiros que adoptaram a nacionalidade brasileira.

o gráo de instrucção, a idade, o sexo e a nacionalidade

1 de Setembro de 1920)

NUAÇÃO)

Total		NÃO SABEM LER NEM ESCREVER											
		Brasileiros			Estrangeiros			Nacionalidade ignorada			Total		
M	T	H	M	T	H	M	T	H	M	T	H	M	T
15	33	4.550	4.800	9.350	—	—	—	12	8	20	4.562	4.808	9.370
415	846	3.906	4.053	7.959	—	—	—	14	4	18	3.920	4.057	7.977
1.750	4.246	6.681	8.220	14.901	1	1	2	12	23	35	6.694	8.244	14.938
2.180	5.125	15.137	17.073	32.210	1	1	2	38	35	73	15.176	17.109	32.285
42	63	5.741	5.979	11.720	—	—	—	2	1	3	5.743	5.980	11.723
664	1.263	4.822	4.920	9.742	—	—	—	5	3	8	4.827	4.923	9.750
2.341	4.928	10.971	13.812	24.783	1	—	1	10	5	15	10.982	13.817	24.799
3.047	6.254	21.534	24.711	46.245	1	—	1	17	9	26	21.552	24.720	46.272
2	3	1.923	1.973	3.896	—	—	—	—	—	—	1.923	1.973	3.896
100	203	1.828	1.931	3.759	—	—	—	—	—	—	1.828	1.931	3.759
594	1.641	3.278	4.588	7.866	1	—	1	—	—	—	3.279	4.588	7.867
696	1.847	7.029	8.492	15.521	1	—	1	—	—	—	7.030	8.492	15.522
6	22	6.403	6.055	12.458	—	—	—	—	—	—	6.403	6.055	12.458
723	1.334	6.074	5.913	11.987	—	—	—	—	—	—	6.074	5.913	11.987
2.990	6.746	12.432	14.589	27.021	4	—	4	—	—	—	12.436	14.589	27.025
3.719	8.102	24.909	26.557	51.466	4	—	4	—	—	—	24.913	26.557	51.470
7	17	1.425	1.437	2.862	—	—	—	—	—	—	1.425	1.437	2.862
122	243	1.614	1.491	3.105	—	—	—	—	—	—	1.614	1.491	3.105
568	1.757	2.775	3.690	6.465	—	—	—	3	4	7	2.778	3.694	6.472
697	2.017	5.814	6.618	12.432	—	—	—	3	4	7	5.817	6.622	12.439
1.186	2.283	218.969	218.950	437.919	118	142 (2)	260 (2)	25	24	49	219.112	219.116	438.228
32.075	63.286	194.490	194.208	388.698	60	56 (2)	116 (2)	30	21	51	194.580	194.285	388.865
140.011	318.964	429.434	512.286	941.720	768 (14)	435 (10)	1.203 (24)	158	128	286	430.360	512.849	943.209
173.272	384.533	842.893	925.444	1.768.337	946 (14)	633 (15)	1.579 (29)	213	173	386	844.052	926.250	1.770.302

População do Estado segundo o gráo de instrucção, a idade, o

IDADE	BRASILEIROS		
	Homens	Mulheres	Total
			SABEM LER
0 a 6 annos	1.086	1.180	2.266
7 a 14 "	30.972	31.881	62.853
15 e + "	171.147	137.664	308.811
Total	203.205	170.725	373.930
			NÃO SABEM LER
0 a 6 annos	218.969	218.950	437.919
7 a 14 "	194.490	194.208	388.698
15 e + "	429.434	512.286	941.720
Total	842.893	925.444	1.768.337

População do Recife segundo o gráo de instrucção, a idade, o

IDADE	BRASILEIROS		
	Homens	Mulheres	Total
			SABEM LER
0 a 6 annos	383	432	815
7 a 14 "	9.569	10.455	20.024
15 e + "	44.694	48.490	93.284
Total	54.746	59.377	114.123
			NÃO SABEM LER
0 a 6 annos	16.680	17.310	33.990
7 a 14 "	9.581	9.974	19.555
15 e + "	23.874	37.014	60.888
Total	50.135	64.298	114.433

NOTA — Os numeros em typo menor representam a totalidade dos estrangeiros que adoptaram a nacionalidade brasileira.

sexo e a nacionalidade, de accordo com o recenseamento de 1920

ESTRANGEIROS			NACIONALIDADE IGNORADA			TOTAL		
Homens	Mulheres	Total	Homens	Mulheres	Total	Homens	Mulheres	Total
E ESCREVER								
11	6	17	—	—	—	1.097	1.186	2.283
238 (1)	181 (3)	419 (4)	1	13	14	31.211	32.075	63.286
7.503 (232)	2.180 (47)	9.683 (279)	303	167	470	178.953	140.011	318.964
7.752 (233)	2.367 (50)	10.119 (283)	304	180	484	211.261	173.272	384.533
NEM ESCREVER								
118	142	260 (2)	25	24	49	219.112	219.116	438.228
60	56 (2)	116 (2)	30	21	51	194.580	194.285	388.865
768 (14)	435 (10)	1.203 (24)	158	128	286	430.360	512.849	943.209
946 (14)	633 (15)	1.579 (29)	213	173	386	844.052	926.250	1.770.302

sexo e a nacionalidade, de accordo com o recenseamento de 1920

ESTRANGEIROS			NACIONALIDADE IGNORADA			TOTAL		
Homens	Mulheres	Total	Homens	Mulheres	Total	Homens	Mulheres	Total
E ESCREVER								
10	4	14	—	—	—	393	436	829
115 (1)	167 (3)	382 (4)	—	—	—	9.784	10.622	20.406
6.611 (142)	1.908 (37)	8.519 (179)	91	43	134	51.496	50.441	101.937
6.836 (143)	2.079 (40)	8.915 (183)	91	43	134	61.673	61.499	123.172
NEM ESCREVER								
99	120 (3)	219 (3)	—	—	—	16.779	17.430	34.209
49	42 (2)	91 (2)	—	—	—	9.630	10.016	19.646
594 (8)	331 (7)	925 (15)	3	—	3	24.471	37.345	61.816
742 (8)	493 (12)	1.235 (20)	3	—	3	50.880	64.791	115.671

População do Estado segundo o gráo de instrucção e a idade, de accordo com os recenseamentos de 1872, 1890, 1900 e 1920

ANNOS	IDADES	SABEM LER E ESCREVER		NÃO SABEM LER NEM ESCREVER	
		Numeros absolutos	Coeficiente por 1.000 habitantes	Numeros absolutos	Coeficiente por 1.000 habitantes
1872...	De todas as idades.....	147.480	175	694.059	825
1890...	De todas as idades.....	146.285	142	883.939	858
1900...	De 0 a 14 annos.....	47.348	89	482.687	911
	De 15 e mais annos.....	180.246	278	467.869	722
	De todas as idades.....	227.594	193	950.556	807
1920...	De 0 a 6 annos.....	2.283	5	438.228	995
	De 7 a 14 annos.....	63.286	140	388.865	860
	De 7 e mais annos.....	382.250	223	1.332.074	777
	De 15 e mais annos.....	318.964	253	943.209	747
	De todas as idades.....	384.533	178	1.770.302	822

População do Estado segundo o gráo de instrucção e o sexo, de accordo com os recenseamentos de 1872, 1890, 1900 e 1920

ANNOS	SABEM LER E ESCREVER				NÃO SABEM LER NEM ESCREVER			
	Homens		Mulheres		Homens		Mulheres	
	Numeros absolutos	Coeficiente por 1.000 habitantes	Numeros absolutos	Coeficiente por 1.000 habitantes	Numeros absolutos	Coeficiente por 1.000 habitantes	Numeros absolutos	Coeficiente por 1.000 habitantes
1872.....	92.769	216	54.711	132	335.819	784	358.240	868
1890.....	88.710	176	57.575	109	414.845	824	469.094	891
1900.....	132.125	225	90.469	161	453.887	775	496.669	839
1920.....	211.261	200	173.272	158	844.052	800	926.250	842

Coeficientes da população dos municipios segundo o gráo de instrucção, de accordo com o recenseamento realisado em 1920

MUNICIPIOS	EM 1.000 HABITANTES DE: 7 a 14 annos		15 e + annos		MUNICIPIOS	EM 1.000 HABITANTES DE: 7 a 14 annos		15 e + annos	
	Sabem ler	Não sabem ler	Sabem ler	Não sabem ler		Sabem ler	Não sabem ler	Sabem ler	Não sabem ler
Afogados de Ingazeira..	116	884	272	728	Ipojuca	91	909	131	869
Agua Preta	96	904	146	854	Itambé	89	911	143	857
Aguas Bellas	59	941	165	835	Jaboatão	191	809	266	734
Alagôa de Baixo.....	111	889	253	747	Leopoldina	53	947	153	847
Altinho	53	947	159	841	Limoeiro.....	101	899	185	815
Amaragy.....	122	878	162	838	Nazareth.....	92	908	152	848
Barreiros.....	220	780	256	744	Novo Exú.....	71	929	157	843
Belmonte	80	920	256	744	Olinda.....	346	654	434	566
Bezerros	190	810	297	703	Ouricury.....	38	962	155	845
Bôa Vista.....	83	917	255	745	Palmares.....	216	784	234	766
Bom Conselho.....	114	886	248	752	Panellas	41	959	104	896
Bom Jardim	39	961	96	904	Páo d'Alho	124	876	209	791
Bonito.....	102	898	164	836	Pedra	92	908	261	739
Brejo da M. de Deus...	61	939	181	819	Pesqueira	115	885	258	742
Buique	75	925	168	832	Petrolina.....	103	897	265	735
Cabo	168	832	220	780	Quipapá	100	900	183	817
Cabrobó	80	920	183	217	Recife	509	491	623	377
Caulhotinho.....	59	941	156	844	Rio Formoso	126	874	173	827
Caruarú	122	878	233	767	Salgueiro	62	938	191	809
Correntes	57	943	144	856	São Bento	90	910	243	757
Escada	144	856	210	790	São José do Egypto ..	87	913	269	731
Flôres	66	934	170	830	São Lourenço da Matta.	165	835	193	807
Floresta	112	888	270	730	Serinhãem	62	938	109	891
Gamelleira	197	803	231	769	Tacaratú	95	905	223	777
Garanhuns	75	925	188	812	Taquaretinga	96	904	221	779
Gloria de Goytá.....	54	946	101	899	Timbaúba	115	885	166	834
Goyanna	153	847	213	787	Triumpho	51	949	173	827
Granito	74	926	208	792	Victoria.....	100	900	200	800
Gravatá	80	920	172	828	Villa Bella	73	927	214	786
Iguarassú	120	880	185	815					

Ensino Primario

MUNICIPIOS	ESCOLAS				PROFESSORES		
	Masc.	Fem.	Mixtas	Total	Masc.	Fem.	Total
							FEDE
Aguas Bellas (1)	—	—	—	—	—	—	—
Jaboatão	1	—	—	1	2	1	3
Recife	2	—	—	2	6	—	6
Rio Formoso	1	—	—	1	3	—	3
Total	4	—	—	4	11	1	12
							ESTA
Afogados de Ingazeira	1	1	1	3	—	3	3
Agua Preta	1	1	4	6	—	6	6
Aguas Bellas	1	1	2	4	—	4	4
Alagôa de Baixo	1	1	3	5	—	5	5
Altinho	2	2		4	—	4	4
Amaragy	1	1	1	3	1	2	3
Barreiros	—	—	6	6	1	5	6
Belmonte	1	1	—	2	—	2	2
Bezerros	2	2	—	4	2	2	4
Bôa Vista	1	1	—	2	—	2	2
Bom Jardim	3	3	4	10	—	10	10
Bonito	1	1	2	4	1	3	4
Bom Conselho	1	1	4	6	1	5	6
Brejo da M. de Deus	2	2	2	6	3	3	6
Buique	1	1	2	4	—	4	4
Cabo	1	1	5	7	—	7	7
Cabrobó	1	1	2	4	1	3	4
Canhotinho	1	1	4	6	—	6	6
Caruarú	1	1	11	13	1	12	13
Correntes	—	—	5	5	1	4	5
Escada	1	1	—	2	—	2	2
Flores	2	2	2	6	1	5	6
Floresta	1	1	3	5	—	5	5
Gamelleira	2	2	1	5	1	4	5
Garanhuns	—	—	8	8	1	7	8
Gloria de Goytá	2	2	1	5	1	4	5

(1) Não informou,

em 1928

MATRICULA			FREQUENCIA MEDIA			Percentagem da frequencia sobre a matricula	CONCLUSÃO DE CURSOS (1)		
Masc.	Fem.	Total	Masc.	Fem.	Total		Masc.	Fem.	Total
RAL									
—	—	—	—	—	—	—			
150	—	150	140,0	—	140,0	93,3			
284	—	284	201,0	—	201,0	70,8			
150	—	150	113,1	—	113,1	75,4			
584	—	584	454,1	—	454,1				
DUAL									
81	83	164	44,0	53,2	97,2	59,3			
136	153	289	91,2	98,0	189,2	65,5			
91	121	212	69,0	70,4	139,4	65,8			
134	142	276	91,3	96,1	187,4	67,9			
92	101	193	71,5	73,4	144,9	75,1			
70	75	145	38,7	46,3	85,0	58,6			
73	79	152	52,3	59,5	111,8	7 3,6			
59	41	100	26,1	32,2	58,3	58,3			
105	119	224	71,8	76,3	148,1	66,1			
45	44	89	24,5	32,6	57,1	64,2			
241	259	500	144,3	162,2	306,5	61,3			
92	107	199	59,6	72,9	132,5	66,6			
133	160	293	101,6	112,4	214,0	73,0			
171	192	363	107,4	139,2	246,6	67,9			
99	110	209	59,5	74,3	133,8	64,0			
153	158	311	99,3	110,1	209,4	67,3			
91	107	198	59,0	63,5	122,5	61,9			
152	190	342	81,3	92,8	174,1	50,9			
354	374	728	218,9	2 27,8	446,7	61,4			
70	71	141	24,3	32,6	56,9	40,4			
68	66	134	44,5	42,2	86,7	64,7			
151	160	311	93,2	94,8	188,0	60,5			
123	124	247	87,4	94,4	181,8	73,6			
119	132	251	69,8	87,2	157,0	62,5			
152	178	330	91,1	116,0	207,1	62,8			
124	130	254	79,9	84,9	164,8	64,9			

(1) Não foi possivel colher informações.

Ensino Primario

MUNICIPIOS	ESCOLAS				PROFESSORES		
	Masc.	Fem.	Mixtas	Total	Masc.	Fem.	Total
							(Conti
Goyanna	1	1	6	8	1	7	8
Granito	1	1	1	3	—	3	3
Gravatá	—	—	7	7	1	6	7
Iguarassú	1	1	4	6	—	6	6
Ipojuca	1	1	2	4	—	4	4
Itambé	1	1	2	4	1	3	4
Jaboatão	3	4	11	18	—	18	18
Leopoldina	1	1	1	3	—	3	3
Limoeiro	1	1	5	7	1	6	7
Nazareth	1	1	10	12	2	10	12
Novo Exú	1	1	1	3	1	2	3
Olinda	8	8	16	32	4	28	32
Ouricury	1	1	2	4	—	4	4
Palmares	—	—	11	11	2	9	11
Panellas	2	2	—	4	1	3	4
Páo d'Alho	—	—	7	7	1	6	7
Pedra	1	1	1	3	1	2	3
Pesqueira	—	—	10	10	1	9	10
Petrolina	1	1	—	2	—	2	2
Quipapá	1	1	3	5	1	4	5
Recife	45	47	95	187	8	179	187
Rio Formoso	1	1	2	4	—	4	4
Salgueiro	1	1	2	4	—	4	4
São Bento	1	1	2	4	—	4	4
São José do Egypto	1	1	—	2	1	1	2
São Lourenço	1	1	5	7	—	7	7
Serinhãem	1	1	—	2	—	2	2
Tacaratú	2	2	—	4	—	4	4
Taquaretinga	2	2	2	6	—	6	6
Timbaúba	—	—	7	7	—	7	7
Triumpho	2	2	2	6	—	6	6
Victoria	—	—	6	6	—	6	6
Villa Bella	1	1	—	2	—	2	2
Total	115	118	296	529	43	486	529

em 1928

MATRICULA			FREQUENCIA MEDIA			Percentagem da frequencia sobre a matricula	CONCLUSÃO DE CURSOS (1)		
Masc.	Fem.	Total	Masc.	Fem.	Total		Masc.	Fem.	Total
tuação)									
149	183	332	98,7	110,4	209,1	63,0			
66	73	139	35,5	32,5	68,0	48,9			
114	98	212	72,5	73,8	146,3	69,0			
132	139	271	74,7	80,3	155,0	57,2			
86	89	175	41,4	75,0	116,4	66,5			
117	119	236	70,9	86,3	157,2	66,6			
451	481	932	287,5	314,2	601,7	64,6			
58	63	121	38,1	47,2	85,3	70,5			
162	168	330	119,0	119,7	238,7	72,3			
281	282	563	169,9	183,4	353,3	62,8			
49	52	101	29,2	41,2	70,4	69,7			
848	854	1.702	481,8	523,6	1.005,4	59,1			
95	103	198	55,4	58,5	113,9	57,5			
189	209	398	119,7	131,1	250,8	63,0			
99	103	202	59,4	68,6	128,0	63,4			
109	113	222	68,5	74,3	142,8	64,3			
50	51	101	24,8	41,1	65,9	65,2			
191	194	385	126,9	148,5	275,4	71,5			
54	56	110	33,0	39,7	72,7	66,1			
113	114	227	71,4	78,2	149,6	65,9			
4.295	4.287	8.582	2.614,2	2.643,9	5.258,1	61,3			
90	95	185	49,1	65,4	114,5	61,9			
122	124	246	68,6	73,9	142,5	57,9			
101	110	211	71,0	74,5	145,5	69,0			
46	53	99	9,3	14,5	23,8	24,1			
167	160	327	105,0	109,3	214,3	65,5			
40	54	94	23,2	47,1	70,3	74,8			
90	91	181	65,2	79,4	144,6	79,9			
162	165	327	88,7	109,2	197,9	60,5			
157	168	325	112,5	119,3	231,8	71,3			
140	144	284	85,5	88,8	174,3	61,4			
129	147	276	79,4	81,6	161,0	58,3			
60	69	129	43,0	54,9	97,9	75,9			
12.191	12.687	24.878	7.494,5	8.134,7	15.629,2	62,8			

(1) Não foi possivel colher informações.

Ensino Primario

MUNICIPIOS	ESCOLAS				PROFESSORES		
	Masc.	Fem.	Mixtas	Total	Masc.	Fem.	TOTAL
							MUNI
Afogados de Ingazeira	—	—	7	7	—	7	7
Agua Preta	—	—	7	7	—	7	7
Aguas Bellas	—	—	2	2	—	2	2
Alagôa de Baixo	—	—	7	7	1	6	7
Altinho (1)							
Amaragy	3	3	1	7	1	6	7
Barreiros	—	—	2	2	—	2	2
Belmonte	2	—	1	3	2	1	3
Bezerros	3	3	18	24	4	20	24
Bôa Vista	—	1	3	4	—	4	4
Bom Jardim	8	3	11	22	8	14	22
Bonito	1	—	9	10	1	9	10
Bom Conselho	—	—	6	6	—	6	6
Brejo da M. de Deus (2)							
Buique	—	—	6	6	—	6	6
Cabo	1	2	6	9	—	9	9
Cabrobó	—	—	4	4	1	3	4
Canhotinho	—	—	11	11	1	10	11
Caruarú	7	2	20	29	7	22	29
Correntes	—	—	5	5	—	5	5
Escada	—	—	4	4	1	3	4
Flôres	—	—	6	6	—	6	6
Floresta	1	1	6	8	1	7	8
Gamelleira	2	5	3	10	—	10	10
Garanhuns	—	—	14	14	—	14	14
Gloria de Goytá	—	—	10	10	—	10	10
Goyanna	—	—	8	8	—	8	8
Granito	—	1	2	3	1	2	3
Gravatá	1	—	11	12	2	10	12
Iguarassú	1	—	14	15	2	13	15

(1) Não respondeu.
(2) Não funccionaram as escolas municipaes em 1928.

em 1928

MATRICULA			FREQUENCIA MEDIA			Percentagem da frequencia sobre a matricula	CONCLUSÃO DE CURSOS		
Masc.	Fem.	Total	Masc.	Fem.	Total		Masc.	Fem.	Total
CIPAL									
147	152	299	115,0	126,0	241,0	80,6	—	—	—
124	124	248	95,0	107,0	202,0	41,1	17	18	35
22	47	69	17,2	38,9	56,1	81,3	—	—	—
89	124	213	87,0	121,0	208,0	97,7	—	—	—
125	165	290	73,0	103,0	176,0	60,7	—	11	11
45	73	118	31,6	47,5	79,1	67,0	3	4	7
111	25	136	71,0	16,0	87,0	64,0	—	—	—
442	440	882	290,4	347,4	637,8	72,3	—	—	—
54	71	125	40,0	53,0	93,0	74,4	—	—	—
537	290	827	518,3	271,4	789,7	95,5	16	26	42
244	199	443	209,8	186,7	396,5	89,5	—	2	2
116	142	258	86,0	108,0	194,0	75,2	48	63	111
220	140	360	150,0	102,0	252,0	70,0	—	—	—
72	332	404	58,0	237,0	295,0	73,0	—	14	14
68	69	137	55,2	51,4	106,6	74,9	—	—	—
262	205	467	192,0	150,0	342,0	73,2	1	5	6
850	577	1.427	621,9	405,3	1.027,2	72,0	—	—	—
165	254	419	110,0	161,0	271,0	64,7	—	—	—
60	49	109	53,0	39,0	92,0	84,4	4	1	5
132	78	210	86,0	62,0	148,0	70,5	—	—	—
111	168	279	73,0	107,0	180,0	64,5	7	13	20
196	379	575	134,0	294,0	428,0	74,4	—	—	—
247	274	521	192,0	220,0	412,0	79,1	11	11	22
152	121	273	101,0	87,0	188,0	68,9	—	—	—
345	220	565	317,0	171,0	488,0	86,4	—	—	—
62	49	111	42,0	32,0	74,0	66,7	—	—	—
328	237	565	267,0	188,0	455,0	80,5	2	1	3
271	229	500	229,0	191,0	420,0	84,0	26	13	39

Ensino Primario

MUNICIPIOS	ESCOLAS				PROFESSORES		
	Masc.	Fem.	Mixtas	Total	Masc.	Fem.	Total
							(Conti
Ipojuca	2	1	2	5	2	3	5
Itambé	3	1	2	6	3	3	6
Jaboatão	4	5	13	22	—	22	22
Leopoldina	—	—	2	2	1	1	2
Limoeiro	2	2	20	24	2	22	24
Nazareth	6	6	12	24	4	20	24
Novo Exú	—	—	4	4	—	4	4
Olinda	6	6	18	30	2	28	30
Ouricury	1	1	4	6	2	4	6
Palmares	1	10	3	14	—	14	14
Panellas	4	5	1	10	4	6	10
Pão d'Alho	—	—	6	6	—	6	6
Pedra	3	2	—	5	—	5	5
Pesqueira	6	7	9	22	8	14	22
Petrolina	2	3	2	7	2	5	7
Quipapá	—	2	6	8	—	8	8
Recife	6	8	109	123	—	123	123
Rio Formoso	—	1	2	3	—	3	3
Salgueiro	—	—	3	3	—	4	4
São Bento	—	—	13	13	5	8	13
São José do Egypto	—	1	3	4	2	2	4
São Lourenço	1	—	9	10	—	10	10
Sérinhaem	3	3	—	6	1	5	6
Tacaratú	—	—	7	7	—	7	7
Taquaretinga	2	2	8	12	2	10	12
Tiuhaúba	4	5	11	20	4	16	20
Triumpho	—	—	4	4	1	3	4
Victoria	1	1	19	21	3	18	21
Villa Bella	—	—	2	2	1	1	2
Total	87	93	498	678	82	597	679

em 1928

MATRICULA			FREQUENCIA MEDIA			Percentagem da frequencia sobre a matricula	CONCLUSÃO DE CURSOS		
Masc.	Fem.	Total	Masc.	Fem.	Total		Masc.	Fem.	Total
nuação)									
80	113	193	66,0	102,0	168,0	87,0	—	8	8
172	95	267	87,5	49,8	137,3	51,4	—	—	—
649	303	952	415,4	174,2	589,6	61,9	—	—	—
78	33	111	50,0	18,0	68,0	61,3	—	—	—
610	785	1.395	358,0	479,0	837,0	60,0	—	—	—
564	558	1.122	470,3	441,7	912,0	81,3	21	23	44
80	52	132	51,0	40,0	91,0	68,9	—	—	—
785	713	1.498	565,0	517,0	1.082,0	72,2	34	21	55
133	112	245	109,0	85,0	194,0	79,0	—	—	—
152	506	658	72,2	318,1	390,3	59,3	—	16	16
264	40	304	207,0	30,0	237,0	78,0	—	—	—
168	117	285	135,0	95,0	230,0	80,7	—	—	—
73	82	155	51,2	63,7	114,9	74,1	1	3	4
382	452	834	279,0	342,0	621,0	74,5	4	8	12
119	151	270	58,0	77,0	135,0	50,0	—	—	—
123	253	376	89,8	193,0	282,8	75,2	—	22	22
2.311	3.088	5.399	1.419,6	1.848,0	3.267,6	60,5	—	—	—
25	55	80	17,0	43,0	60,0	75,0	—	—	—
58	70	128	43,0	49,0	92,0	71,9	—	—	—
268	252	520	147,1	116,3	263,4	50,7	83	53	136
40	78	118	29,0	72,0	101,0	85,6	—	—	—
213	205	418	181,2	174,6	355,8	85,1	2	4	6
93	107	200	59,0	74,0	133,0	66,5	—	—	—
158	120	278	101,0	71,0	172,0	61,9	—	—	—
275	247	522	188,0	172,0	360,0	69,0	—	—	—
371	378	749	252,0	295,0	547,0	73,0	6	5	11
80	90	170	51,0	76,6	127,6	75,1	—	—	—
501	501	1.002	325,0	386,0	711,0	71,0	27	47	74
61	52	113	50,0	49,0	99,0	87,0	2	2	4
14.483	14.841	29.324	10.242,7	10.475,6	20.718,3	70,7	315	394	709

Ensino Primario

MUNICIPIOS	ESCOLAS				PROFESSORES		
	Masc.	Fem.	Mixtas	Total	Masc.	Fem.	TOTAL
							PARTI
Afogados de Ingazeira	1	1	3	5	2	3	5
Agua Preta (*)							
Aguas Bellas.....	—	—	1	1	—	1	1
Alagôa de Baixo (*)							
Altinho (1).							
Amaragy.....	1	—	—	1	1	—	1
Barreiros.....		—	1	1	—	1	1
Belmonte	1	—	—	1	1	—	1
Bezerros	—	1	—	1	—	3	3
Bôa Vista.....	—	—	2	2	2		2
Bom Jardim.....	8	2	2	12	8	4	12
Bonito (*)							
Bom Conselho.....	1	1	1	3	1	2	3
Brejo da M. de Deus	1		2	3	1	2	3
Buique (*)							
Cabo	—	—	3	3	—	3	3
Cabrobó	—	—	1	1	—	1	1
Canhotinho.....	—	—	1	1	1	3	4
Caruarú.....	—	—	4	4	—	9	9
Correntes.....	—	—	9	9	—	9	9
Escada.....	1	1	—	2	2	1	3
Flôres.....	1	1	—	2	1	1	2
Floresta.....	—	—	7	7	1	6	7
Gamelleira	—	—	2	2	1	1	2
Garanhuns.....	2	2	2	6	10	19	29
Gloria de Goytá (*)							
Goyanna	2	—	—	2	7	—	7
Granito	—	—	2	2	1	1	2
Gravatá.....	1	1	1	3	1	15	16
Iguarassú	2	1	2	5	2	3	5

(1) Não respondeu.
(*) Não ha escolas particulares.

em 1928

MATRICULA			FREQUENCIA MEDIA			Percentagem da frequencia sobre a matricula	CONCLUSÃO DE CURSOS		
Masc.	Fem.	Total	Masc.	Fem.	Total		Masc.	Fem.	Total
CULAR									
90	56	146	68,0	40,0	108,0	74,0	—	—	—
21	23	44	16,1	16,2	32,3	73,4	—	—	—
30	—	30	25,0	—	25,0	83,3	8	—	8
27	20	47	27,0	20,0	47,0	100,0	6	5	11
10	—	10	6,0	—	6,0	60,0	—	—	—
—	62	62	—	55,1	55,1	88,9	—	6	6
27	15	42	20,0	12,0	32,0	76,2	—	—	—
151	47	198	131,3	46,4	177,7	89,7	—	—	—
21	24	45	19,0	21,0	40,0	88,9	16	12	28
48	24	72	40,1	23,5	63,6	88,3	—	—	—
52	36	88	45,0	32,0	77,0	87,5	6	7	13
37	43	80	19,7	36,5	56,2	70,3	—	—	—
33	40	73	28,0	37,0	65,0	89,0	2	1	3
57	212	269	35,9	169,5	205,4	76,4	13	36	49
224	148	372	205,0	119,0	324,0	65,9	37	22	59
60	54	114	49,0	43,0	92,0	80,7	—	—	—
20	12	32	16,0	10,0	26,0	81,3	—	—	—
115	93	208	93,0	77,0	170,0	81,7	—	—	—
50	29	79	28,6	27,0	55,6	70,4	7	5	12
248	419	667	175,7	380,2	555,9	83,3	28	72	100
67	—	67	50,0	—	50,0	74,6	—	—	—
25	15	40	23,0	10,0	33,0	82,5	—	—	—
101	194	295	89,0	158,0	247,0	83,7	22	23	45
85	61	146	68,0	52,0	120,0	82,2	—	9	9

Ensino Primario

MUNICIPIOS	ESCOLAS				PROFESSORES		
	Masc.	Fem.	Mixtas	Total	Masc.	Fem.	Total
							(Conti
Ipojuca	1	1	—	2	1	1	2
Itambé	2	1	3	6	2	4	6
Jaboatão	—	—	1	1	—	4	4
Leopoldina	—	1	2	3	2	1	3
Limoeiro	2	2	7	11	2	9	11
Nazareth	3	2	11	16	2	21	23
Novo Exú	—	—	3	3	1	2	3
Olinda	3	3	24	30	5	40	45
Ouricury (*)							
Palmares	—	—	3	3	5	9	14
Panellas	—	—	3	3	—	3	3
Páo d'Alho	—	—	2	2	4	2	6
Pedra (*)							
Pesqueira (1)	—	—	2	2	—	2	2
Petrolina	1	1	2	4	9	6	15
Quipapá	—	—	2	2	—	2	2
Recife	11	7	89	107	67	183	250
Rio Formoso (*)							
Salgueiro	—	—	1	1	1	—	1
São Bento	—	—	3	3	—	3	3
São José do Egypto	1	—	—	1	1	—	1
São Lourenço	—	—	2	2	—	2	2
Serinhãem	—	—	1	1	—	2	2
Tacaratú (*)							
Taquaretinga	—	—	2	2	—	2	2
Timbaúba	3	2	8	13	5	20	25
Triumpho (*)							
Victoria	3	1	2	6	4	4	8
Villa Bella	—	1	3	4	2	2	4
Total	52	33	222	307	156	412	568

(1) Somente o districto de Rio Branco.
(*) Não há escolas particulares.

em 1928

MATRICULA			FREQUENCIA MEDIA			Percentagem da frequencia sobre a matrícula	CONCLUSÃO DE CURSOS		
Masc.	Fem.	Total	Masc.	Fem.	Total		Masc.	Fem.	Total
nuação)									
40	30	70	32,0	22,0	54,0	77,1	—	—	—
154	104	258	110,6	90,2	200,8	77,8	—	—	—
87	59	146	70,0	44,0	114,0	78,1	25	44	69
31	37	68	24,0	28,0	52,0	76,5	—	—	—
162	234	396	134,0	196,0	330,0	83,3	—	—	—
256	274	530	198,3	226,0	424,3	80,1	12	13	25
45	55	100	39,0	45,0	84,0	84,4	—	—	—
816	772	1.588	639,0	634,6	1.273,6	80,2	14	42	56
147	115	262	92,0	91,0	183,0	69,8	—	6	6
55	55	110	50,0	49,0	99,0	90,0	—	—	—
88	46	134	79,0	30,0	109,0	81,3	11	4	15
50	60	110	30,0	45,9	75,9	69,0	—	—	—
93	148	241	82,0	111,0	193,0	80,1	6	16	22
47	46	93	37,0	38,4	75,4	81,1	7	6	13
3.127	2.715	5.842	2.614,6	2.123,8	4.738,4	81,1	478	321	799
11	5	16	9,0	4,0	13,0	81,3	—	—	—
19	24	43	15,2	18,0	33,2	77,2	12	14	26
41	—	41	32,0	—	32,0	78,0	—	—	—
25	17	42	17,5	12,5	30,0	71,4	—	—	—
30	40	70	25,0	36,0	61,0	87,1	—	—	—
13	20	33	10,0	17,0	27,0	81,8	—	—	—
208	254	462	192,0	246,0	438,0	94,8	33	4	37
208	130	338	137,0	70,0	207,0	61,2	63	22	85
48	92	140	39,0	72,0	111,0	79,3	3	2	5
7.400	6.959	14.359	5.986,6	5.635,8	11.622,4	80,9	809	692	1.501

Ensino primario

MUNICIPIOS	ESCOLAS				PROFESSORES		
	Masc.	Fem.	Mixtas	Total	Masc.	Fem.	Total
							BENE
Amaragy	—	—	1	1	—	2	2
Bom Jardim	—	1	—	1	—	1	1
Brejo da Madre de Deus	1	—	—	1	1	—	1
Canhotinho	—	—	3	3	3	6	9
Escada	2	—	—	2	4	—	4
Garanhuns	1	—	1	2	2	1	3
Ipojuca	—	—	1	1	—	1	1
Jaboatão	—	—	2	2	2	7	9
Limoeiro	—	—	1	1	—	1	1
Nazareth	1	—	—	1	1	1	2
Olinda	—	1	4	5	—	11	11
Palmares	1	—	—	1	5	—	5
Pesqueira	—	—	2	2	—	4	4
Quipapá	—	—	1	1	—	4	4
Recife	6	3	10	19	11	68	79
São Lourenço	—	—	1	1	—	8	8
Serinhãem	1	1	1	3	—	3	3
São José do Egypto	—	—	1	1	1	2	3
Villa Bella	—	—	1	1	—	4	4
	13	6	30	49	30	124	154

Resumo geral do ensino

NATUREZA DO ENSINO		Numero de escolas	CADEIRAS OU CLASSES				PROFESSORES		
			Para o sexo masc.	Para o sexo fem.	Para ambos os sexos	Total	Sexo masc.	Sexo fem.	Total
Federal		4	4	—	—	4	11	1	12
Estadual	Escola de applicação	1	—	—	6	6	—	6	6
	Grupos escolares	16	—	—	114	114	7	107	114
	Escolas isoladas	409	115	118	176	409	36	373	409
Municipal	Grupos Escolares	11	—	—	54	54	1	53	54
	Escolas isoladas	624	87	93	444	624	81	544	625
Particular	Escolas remuneradas	307	52	33	222	307	156	412	568
	Escolas de beneficencia	30	13	6	30	49	30	124	154
TOTAL		1.402	271	250	1.046	1.567	322	1.620	1.942

em 1928

MATRICULA			FREQUENCIA MEDIA			Percentagem da frequencia sobre a matricula	CONCLUSÃO DE CURSOS		
Masc.	Fem.	Total	Masc.	Fem.	Total		Masc.	Fem.	Total
FICENTE									
39	54	93	30,0	52,0	82,0	88,2	8	22	30
—	30	30	—	25,0	25,0	83,3	—	—	—
68	—	68	31,1	—	31,1	45,7	—	—	—
96	89	185	40,0	45,0	85,0	45,9	22	20	42
92	—	92	66,0	—	66,0	71,7	4	—	4
111	20	131	82,0	15,0	97,0	74,0	—	—	—
16	26	42	12,0	24,0	36,0	85,7	—	—	—
196	243	439	149,0	216,0	365,0	83,1	3	10	13
35	35	70	20,0	20,0	40,0	57,1	—	—	—
23	—	23	16,5	—	16,5	71,7	6	—	6
54	404	458	35,0	355,0	390,0	85,2	3	5	8
241	—	241	156,0	—	156,0	64,7	85	—	85
68	68	136	55,0	55,0	110,0	80,9	—	—	—
42	42	84	23,0	28,0	51,0	60,7	—	—	—
1.964	1.494	3.458	1.311,0	1.198,0	2.509,0	72,6	30	26	56
169	161	337	144,0	146,0	290,0	86,1	10	13	23
50	30	80	28,7	19,2	47,9	59,9	—	1	1
64	85	149	42,0	54,0	96,0	64,4	22	21	43
138	109	247	86,0	81,0	167,0	67,6	16	18	34
3.465	2.898	6.363	2.327,3	2.333,2	4.660,5	73,2	209	136	345

primario em 1928

MATRICULA			FREQUENCIA MEDIA			CONCLUSÃO DE CURSOS		
Sexo masc.	Sexo fem.	Total	Sexo masc.	Sexo fem.	Total	Sexo masc.	Sexo fem.	Total
584	—	584	454,1	—	454,1	—	—	*
78	136	214	35,9	119,7	155,6	—	—	*
1.791	1.906	3.697	1.223,3	1.311,7	2.535,0	—	—	*
10.322	10.645	20.967	6.235,3	6.703,3	12.938,6	—	—	*
913	1.016	1.929	598,1	685,2	1.283,3	—	—	*
13.570	13.825	27.395	9.644,6	9.790,4	19.435,0	315	394	709
7.400	6.959	14.359	5.986,6	5.635,8	11.622,4	809	692	1.501
3.465	2.898	6.363	2.327,3	2.333,2	4.660,5	209	136	345
38.123	37.385	75.508	26.505,2	26.579,3	53.084,5	1.333	1.222	2.555

* — Não foi possivel obter informações.

Resumo do movimento do ensino primario, por municipios, durante o anno de 1928

MUNICIPIOS	ENSINO	Escolas	Professores	Matricula	Frequencia media
Afogados de Ingazeira	Estadual	3	3	164	97,2
	Municipal	7	7	299	241,0
	Particular	5	5	146	108,0
	Total	15	15	609	446,2
Agua Preta (1)	Estadual	6	6	289	189,2
	Municipal	7	7	248	202,0
	Total	13	13	537	391,2
Aguas Bellas	Estadual	4	4	212	139,4
	Municipal	2	2	69	56,1
	Particular	1	1	44	32,3
	Total	7	7	325	227,8
Alagôa de Baixo (1)	Estadual	5	5	276	187,4
	Municipal	7	7	213	208,0
	Total	12	12	489	395,4
Altinho (2)	Estadual	4	4	193	144,9
Amaragy	Estadual	3	3	145	85,0
	Municipal	7	7	290	176,0
	Paticular	1	1	30	25,0
	Beneficente	1	2	93	82,0
	Total	12	13	558	368,0
Barreiros	Estadual	6	6	152	111,8
	Municipal	2	2	118	79,1
	Particular	1	1	47	47,0
	Total	9	9	317	237,9
Belmonte	Estadual	2	2	100	58,3
	Municipal	3	3	136	87,0
	Particular	1	1	10	6,0
	Total	6	6	246	151,3
Bezerros	Estadual	4	4	224	148,1
	Municipal	24	24	882	637,8
	Particular	1	3	62	55,1
	Total	29	31	1.168	841,0
Bôa Vista	Estadual	2	2	89	57,1
	Municipal	4	4	125	93,0
	Particular	2	2	42	32,0
	Total	8	8	256	182,1
Bom Jardim	Estadual	10	10	500	306,5
	Municipal	22	22	827	789,7
	Particular	12	12	198	177,7
	Beneficente	1	1	30	25,0
	Total	45	45	1.555	1.298,9

(1) — Não ha ensino particular.

(2) — Não respondeu sobre ensino municipal e particular.

Resumo do movimento do ensino primario, por municipios, durante o anno de 1928

MUNICIPIOS	ENSINO	Escolas	Professores	Matricula	Frequencia media
Bonito (1)	Estadual	4	4	199	132,5
	Municipal ...	10	10	443	396,5
	Total	14	14	642	529,0
Bom Conselho	Estadual	6	6	293	214,0
	Municipal ...	6	6	258	194,0
	Particular ...	3	3	45	40,0
	Total	15	15	596	448,0
Brejo da M. de Deus (2)	Estadual	6	6	363	246,6
	Particular ...	3	3	72	63,6
	Beneficente .	1	1	68	31,1
	Total	10	10	503	341,3
Buique (1)	Estadual	4	4	209	133,8
	Municipal ...	6	6	360	252,0
	Total	10	10	569	385,8
Cabo	Estadual	7	7	311	209,4
	Municipal ...	9	9	404	295,0
	Particular ...	3	3	88	77,0
	Total	19	19	803	581,4
Cabrobó	Estadual	4	4	198	122,5
	Municipal ...	4	4	137	106,6
	Particular ...	1	1	80	56,2
	Total	9	9	415	285,3
Caulhotinho	Estadual	6	6	342	174,1
	Municipal ...	11	11	467	342,0
	Particular ...	1	4	73	65,0
	Beneficente .	3	9	185	85,0
	Total	21	30	1.067	666,1
Caruarú	Estadual	13	13	728	446,7
	Municipal ...	29	39	1.427	1.027,2
	Particular ...	4	9	269	205,4
	Total	46	51	2.424	1.679,3
Correntes	Estadual	5	5	141	56,9
	Municipal ...	5	5	419	271,0
	Particular ...	9	9	372	324,0
	Total	19	19	932	651,9
Escada	Estadual	2	2	134	86,7
	Municipal ...	4	4	109	92,9
	Particular ...	2	3	114	92,0
	Beneficente .	2	4	92	66,0
	Total	10	13	449	336,7

(1) — Não ha ensino particular.
(2) — Não funccionaram as escolas municipaes.

Resumo do movimento do ensino primario, por municipios, durante o anno de 1928

MUNICIPIOS	ENSINO	Escolas	Professores	Matricula	Frequencia Media
Flôres	Estadual	6	6	311	188,0
	Municipal	6	6	210	148,0
	Particular	2	2	32	26,0
	Total	14	14	553	362,0
Floresta	Estadual	5	5	247	181,8
	Municipal	8	8	279	180,0
	Particular	7	7	208	170,0
	Total	20	20	734	531,8
Gamelleira	Estadual	5	5	251	157,0
	Municipal	10	10	575	428,0
	Particular	2	2	79	55,6
	Total	17	17	905	640,6
Garanhuns	Estadual	8	8	330	207,1
	Municipal	14	14	521	412,0
	Particular	6	29	667	555,9
	Beneficente	2	3	131	97,0
	Total	30	54	1.649	1.272,0
Gloria de Goytá (1)	Estadual	5	5	254	164,8
	Municipal	10	10	273	188,0
	Total	15	15	527	352,8
Goyanna	Estadual	8	8	332	209,1
	Municipal	8	8	565	488,0
	Particular	2	7	67	50,0
	Total	18	23	964	747,1
Granito	Estadual	3	3	139	68,0
	Municipal	3	3	111	74,0
	Particular	2	2	40	33,0
	Total	8	8	290	175,0
Gravatá	Estadual	7	7	212	146,3
	Municipal	12	12	565	455,0
	Particular	3	16	295	247,0
	Total	22	35	1.072	848,3
Iguarassú	Estadual	6	6	271	155,0
	Municipal	15	15	500	420,0
	Particular	5	5	146	120,0
	Total	26	26	917	695,0
Ipojuca	Estadual	4	4	175	116,4
	Municipal	5	5	193	168,0
	Particular	2	2	70	54,0
	Beneficente	1	1	42	36,0
	Total	12	12	480	374,4

(1) Não ha ensino particular.

Resumo do movimento do ensino primario, por municipios, durante o anno de 1928

MUNICIPIOS	ENSINO	Escolas	Professores	Matricula	Frequencia media
Itambé	Estadual	4	4	236	157,2
	Municipal	6	6	267	137,3
	Particular	6	6	258	200,8
	Total	16	16	761	495,3
Jaboatão	Federal	1	3	150	140,0
	Estadual	18	18	932	601,7
	Municipal	22	22	952	589,6
	Particular	1	4	146	114,0
	Beneficente	2	9	439	365,0
	Total	44	56	2.619	1.810,3
Leopoldina	Estadual	3	3	121	85,3
	Municipal	2	2	111	68,0
	Particular	3	3	68	52,0
	Total	8	8	300	205,3
Limoeiro	Estadual	7	7	330	238,7
	Municipal	24	24	1.395	837,0
	Particular	11	11	396	330,0
	Beneficente	1	1	70	40,0
	Total	43	43	2.191	1.445,7
Nazareth	Estadual	12	12	563	353,3
	Municipal	24	24	1.122	912,0
	Particular	16	23	530	424,3
	Beneficente	1	2	23	16,5
	Total	53	61	2.238	1.706,1
Novo Exú	Estadual	3	3	101	70,4
	Municipal	4	4	132	91,0
	Particular	3	3	100	84,0
	Total	10	10	333	245.4
Olinda	Estadual	32	32	1.702	1.005,4
	Municipal	30	30	1.498	1.082,0
	Particular	30	45	1.588	1.273,6
	Beneficente	5	11	458	390,0
	Total	97	118	5.246	3.751,0
Omicury (1)	Estadual	4	4	198	113,9
	Municipal	6	6	245	194,0
	Total	10	10	443	307,9
Palmares	Estadual	11	11	398	250,8
	Municipal	14	14	658	390,3
	Particular	3	14	262	183,0
	Beneficente	1	5	241	156,0
	Total	29	44	1.559	980,1

(1) — Não ha ensino particular.

Resumo do movimento do ensino primario, por municipios, durante o anno de 1928

MUNICIPIOS	ENSINO	Escolas	Professores	Matricula	Frequencia media
Panellas	Estadual	4	4	202	128,0
	Municipal	10	10	304	237,0
	Particular	3	3	110	99,0
	Total	17	17	616	464,0
Páo d'Alho	Estadual	7	7	222	142,8
	Municipal	6	6	285	230,0
	Particular	2	6	134	109,0
	Total	15	19	641	481,8
Pedra (1)	Estadual	3	3	101	65,9
	Municipal	5	5	155	114,9
	Total	8	8	256	180,8
Pesqueira	Estadual	10	10	385	275,4
	Municipal	22	22	834	621,0
	Particular (2)	2	2	110	75,9
	Beneficente	2	4	136	110,0
	Total	36	38	1.465	1.082,3
Petrolina	Estadual	2	2	110	72,7
	Municipal	7	7	270	135,0
	Particular	4	15	241	193,0
	Total	13	24	621	400,7
Quipapá	Estadual	5	5	227	149,6
	Municipal	8	8	376	282,8
	Particular	2	2	93	75,4
	Beneficente	1	4	84	51,0
	Total	16	19	780	538,8
Recife	Federal	2	6	284	201,0
	Estadual	187	187	8.582	5.258,1
	Municipal	123	123	5.399	3.267,6
	Particular	107	250	5.842	4.738,4
	Beneficente	19	79	3.458	2 509,0
	Total	438	645	23.565	15.974,1
Rio Formoso (1)	Federal	1	3	150	113,1
	Estadual	4	4	185	114,5
	Municipal	3	3	80	60,0
	Total	8	10	415	287,6
Salgueiro	Estadual	4	4	246	142,5
	Municipal	3	4	128	92,0
	Particular	1	1	16	13,0
	Total	8	9	390	247,5

(1) Não ha ensino particular.
(2) Somente o districto de Rio Branco.

Resumo do movimento do ensino primario, por municipios, durante o anno de 1928

MUNICIPIOS	ENSINO	Escolas	Professores	Matricula	Frequencia media
São Bento	Estadual	4	4	211	145,5
	Municipal	13	13	520	263,4
	Particular	3	3	43	33,2
	Total	20	20	774	442,1
São José do Egypto	Estadual	2	2	99	23,8
	Municipal	4	4	118	101,0
	Particular	1	1	41	32,0
	Beneficente	1	3	149	96,0
	Total	8	10	407	252,8
São Lourenço da Matta	Estadual	7	7	327	214,3
	Municipal	10	10	418	355,8
	Particular	2	2	42	30,0
	Beneficente	1	8	337	290,0
	Total	20	27	1.124	890,1
Serinhaem	Estadual	2	2	94	70,3
	Municipal	6	6	200	133,0
	Particular	1	2	70	61,0
	Beneficente	3	3	80	47,9
	Total	12	13	444	312,2
Tacaratú (1)	Estadual	4	4	181	144,6
	Municipal	7	7	278	172,0
	Total	11	11	459	316,6
Taquaretinga	Estadual	6	6	327	197,9
	Municipal	12	12	522	360,0
	Particular	2	2	33	27,0
	Total	20	20	882	584,9
Timbaúba	Estadual	7	7	325	231,8
	Municipal	20	20	749	547,0
	Particular	13	25	462	438,0
	Total	40	52	1.536	1.216,8
Triumpho	Estadual	6	6	284	174,3
	Municipal	4	4	170	127,6
	Total	10	10	454	301,9
Victoria	Estadual	6	6	276	161,0
	Municipal	21	21	1.002	711,0
	Particular	6	8	338	207,0
	Total	33	35	1.616	1.079,0
Villa Bella	Estadual	2	2	129	97,9
	Municipal	2	2	113	99,0
	Particular	4	4	140	111,0
	Beneficente	1	4	247	167,0
	Total	9	12	629	474,9
TOTAL GERAL		1.567	1.942	75.508	53.084,5

(1) Não ha ensino particular.

Numero de escolas primarias e media de matricula, por escola, em 1928

MUNICIPIOS	ESCOLAS				MEDIA DE MATRICULA			
					EM CADA ESCOLA			Sobre o total das escolas
	Estaduaes	Municipaes	Particulares	Total	Estadual	Municipal	Particular	
Afogados de Ingazeira..	3	7	5	15	54,7	42,7	29,2	40,6
Agua Preta	6	7	—	13	48,2	35,4	—	41,3
Aguas Bellas	4	2	1	7	53,0	34,5	44,0	46,4
Alagôa de Baixo.....	5	7	—	12	55,2	30,4	—	40,8
Altinho	4	—	—	4	48,3	—	—	48,3
Amaragy.....	3	7	2	12	48,3	41,4	61,5	46,5
Barreiros.....	6	2	1	9	25,3	59,0	47,0	35,2
Belmonte	2	3	1	6	50,0	45,3	10,0	41,0
Bezerros	4	24	1	29	56,0	36,8	62,0	40,3
Bôa Vista.....	2	4	2	8	44,5	31,3	21,0	32,0
Bom Jardim	10	22	13	45	50,0	37,6	17,5	34,6
Bonito.....	4	10	—	14	49,8	44,3	—	45,9
Bom Conselho.....	6	6	3	15	48,8	43,0	15,0	39,7
Brejo da M. de Deus...	6	—	4	10	60,5	—	35,0	50,3
Buique	4	6	—	10	52,3	60,0	—	56,9
Cabo	7	9	3	19	44,4	44,9	29,3	42,3
Cabrobó	4	4	1	9	49,5	34,3	80,0	46,1
Canhotinho.....	6	11	4	21	57,0	42,5	86,0	50,8
Caruarú	13	29	4	46	56,0	49,2	67,3	52,7
Correntes	5	5	9	19	28,2	83,8	41,3	49,1
Escada	2	4	4	10	67,0	27,3	51,5	44,9
Flôres	6	6	2	14	51,8	35,0	16,0	39,5
Floresta	5	8	7	20	49,4	34,9	29,7	36,7
Gamelleira	5	10	2	17	50,2	57,5	39,5	53,2
Garanhuns	8	14	8	30	41,3	37,2	99,8	55,0
Gloria de Goytá	5	10	—	15	50,8	27,3	—	25,1
Goyanna	8	8	2	18	41,5	70,6	33,5	53,6
Granito	3	3	2	8	46,3	37,0	20,0	36,3
Gravatá	7	12	3	22	30,3	47,1	98,3	48,7
Iguarassú	6	15	5	26	45,2	33,6	29,2	35,3
Ipojuca	4	5	3	12	43,8	38,3	40,0	40,0

Numero de escolas primarias e media de matricula, por escola, em 1928

MUNICIPIOS	ESCOLAS				MEDIA DE MATRICULA			
					EM CADA ESCOLA			Sobre o total das escolas
	Estaduaes	Municipaes	Particulares	Total	Estadual	Municipal	Particular	
(Continuação)								
Itambé	4	6	6	16	59,0	44,5	43,0	47,6
Jaboatão	18	22	3	43	51,8	43,3	195,0	59,5
Leopoldina	3	2	3	8	40,3	55,5	22,7	37,5
Limoeiro	7	24	12	43	47,1	58,1	38,8	51,0
Nazareth	12	24	17	53	46,9	46,8	31,9	42,2
Novo Exú	3	4	3	10	33,7	33,0	33,3	33,0
Olinda	32	30	35	97	53,2	49,9	58,5	54,1
Ouricury	4	6	—	10	49,5	40,8	—	44,3
Palmares	11	14	4	29	36,2	47,0	125,8	53,8
Panellas	4	10	3	17	50,5	30,4	36,7	36,2
Páo d'Alho	7	6	2	15	31,7	47,5	67,0	42,7
Pedra	3	5	—	8	33,7	31,0	—	32,0
Pesqueira	10	22	4(1)	36	38,5	37,9	61,5	40,7
Petrolina	2	7	4	13	55,0	38,6	60,2	47,8
Quipapá	5	8	3	16	45,4	47,0	59,0	48,8
Recife	187	123	126	436	45,9	43,9	73,8	53,4
Rio Formoso	4	3	—	7	46,3	26,7	—	37,9
Salgueiro	4	3	1	8	61,5	42,7	16,0	48,8
São Bento	4	13	3	20	52,8	40,0	14,3	38,7
São José do Egypto	2	4	2	8	49,5	29,5	95,0	50,9
São Lourenço	7	10	3	20	46,7	41,8	126,3	56,2
Serinhãem	2	6	4	12	47,0	33,3	37,5	37,0
Tacaratú	4	7	—	11	45,3	39,7	—	41,7
Taquaretinga	6	12	2	20	54,5	43,5	16,5	44,1
Timbaúba	7	20	13	40	46,4	37,5	35,5	38,4
Triumpho	6	4	—	10	47,3	42,5	—	45,4
Victoria	6	21	6	33	46,0	47,7	56,3	49,0
Villa Bella	2	2	5	9	64,5	56,5	77,4	69,9
Total	529	678	356	1.563	47,0	43,3	58,3	48,3

(1) Somente o districto de Rio Branco.

Matricula e frequencia nas escolas primarias e coeficientes sobre a população escolar, calculada para 1928

MUNICIPIOS	População escolar	Creanças matriculadas nas escolas primarias	Percentagem da matricula sobre a população escolar	Creanças que frequentam as escolas primarias	Percentagem da frequencia sobre a população escolar
Afogados de Ingazeira	3.941	609	15,5	446,2	11,3
Agua Preta	6.071	537	8,9	391,2	6,4
Aguas Bellas	4.943	325	6,6	227,8	4,6
Alagôa de Baixo	3.320	489	14,7	395,4	11,9
Altinho (1)	6.713	—	—	—	—
Amaragy	3.828	558	14,6	368.0	9,6
Barreiros	2.953	317	10,7	237,9	8,1
Belmonte	2.147	246	11,5	151,3	7,1
Bezerros	10.746	1.168	11,9	841,0	7,8
Bôa Vista	1.622	256	15,8	182,1	11,2
Bom Jardim	21.251	1.555	7,3	1.298,9	6,1
Bonito	13.462	642	4,8	529,0	3,9
Bom Conselho	11.547	596	5,2	448,0	3,9
Brejo da Madre de Deus	10.720	503	4,7	341,3	3,2
Buique	5.531	569	10,3	385,8	7,0
Cabo	5.693	803	14,1	581,4	10,2
Cabrobó	3.313	415	12,5	285,3	8,6
Canhotinho	12.395	1.067	8,6	666,1	5,4
Caruarú	13.446	2.424	18,0	1.679,3	12,5
Correntes	8.709	932	10,7	651,9	7,5
Escada	3.470	449	12,9	336,7	9,7
Flôres	4.617	553	12,0	362,0	7,8
Floresta	4.212	734	17,4	531,8	12,6
Gamelleira	4.139	905	21,9	640,6	15,5
Garanhuns	14.026	1.649	11,8	1.272,0	9,1
Gloria de Goytá	7.241	527	7,3	352,8	4,9
Goyanna	9.599	964	10,0	747,1	7,8
Granito	2.508	290	11,6	175,0	7,0
Gravatá	8.231	1.072	13,0	848,3	10,3
Iguarassú	5.951	917	15,4	695,0	11,7
Ipojuca	4.010	480	12,0	374,4	9,3
Itambé	6.138	761	12,3	495,3	8,1
Jaboatão	8.578	2.619	30,5	1.810,3	21,1
Leopoldina	2.247	300	13,3	205,3	9,1
Limoeiro	11.787	2.191	18,6	1.445,7	12,3
Nazareth	18.047	2.238	12,4	1.706,1	9,5
Novo Exú	4.862	333	6,9	245,4	5,0
Olinda	9.005	5.246	58,3	3.751,0	41,7
Ouricury	8.213	443	5,4	307,9	3,8
Palmares	6.281	1.559	24,8	980,1	15,6

(1) — Só forneceu informações sobre o ensino estadual.

Matricula e frequencia nas escolas primarias e coeficientes sobre a população escolar, calculada para 1928

MUNICIPIOS	População escolar	Creanças matriculadas nas escolas primarias	Percentagem da matricula sobre a população escolar	Creanças que frequentam as escolas primarias	Percentagem da frequencia sobre a população escolar
Panellas	10.713	616	5,8	464,0	4,3
Páo d'Alho	7.751	641	8,3	481,8	6,2
Pedra	2.055	256	12,4	180,8	8,8
Pesqueira	9.502	1.465	15,4	1.082,3	11,3
Petrolina	3.555	621	17,5	400,7	11,3
Quipapá	8.076	780	9,7	558,8	6,9
Recife	38.042	23.565	61,9	15.974,1	42,0
Rio Formoso	2.764	415	15,0	287,6	10,4
Salgueiro	3.520	390	11,0	247,5	7,0
São Bento	4.616	774	16,8	442,1	9,6
São José do Egypto	3.348	407	12,1	252,8	7,6
São Lourenço da Matta	5.119	1.124	21,9	890,1	17,4
Serinhaem	2.571	444	17,3	312,2	12,1
Tacaratú	2.949	459	15,6	316,6	10,7
Taquaretinga	8.720	882	10,1	584,9	6,7
Timbaúba	10.768	1.536	14,3	1.216,8	11,3
Triumpho	3.924	454	11,6	301,9	7,7
Victoria	13.008	1.616	12,4	1.079,0	8,3
Villa Bella	3.253	629	19,3	474,9	14,6
Total	439.769	75.315	17,1	52.939,6	12,1

Despesa orçada com o ensino primario, de accordo com os orçamentos estaduaes, no quinquenio de 1924 a 1928

EXERCICIOS	DESPESA TOTAL	DESPESA COM O ENSINO PRIMARIO	PERCENTAGEM SOBRE A DESPESA TOTAL
1924	28.167:836$	1.617:040$	5,74
1925	33.090:684$	1.723:102$	5,21
1926	38.163:092$	1.805:143$	4,73
1927	39.788:634$	2.436:494$	6,12
1928	40.568:125$	2.210:294$	5,45

Despesa effectuada pelos municipios com o ensino primario, em 1928

MUNICIPIOS	Despesa effectuada com o ensino	Percentagem sobre a despesa total	Alumnos matriculados nas escolas	Custo de cada alumno
Afogados de Ingazeira	6:840$000	22.8	299	22$876
Agua Preta	15:303$000	23,1	248	61$705
Aguas Bellas	1:620$000	8,2	69	23$478
Alagôa de Baixo	2:860$000	9,6	213	13$427
Altinho	6:903$500	11,7	(1)	—
Amaragy	12:616$900	18,0	290	43$506
Barreiros	7:699$000	13,5	118	65$245
Belmonte	945$000	7,7	136	6$948
Bezerros	25:280$956	19.8	882	28$663
Bôa Vista	975$000	11.2	125	7$800
Bom Jardim	18:160$303	11,5	827	21$959
Bom Conselho	7:720$000	9.1	258	29$922
Bonito	11:559$646	12,8	443	26$094
Brejo da M. de Deus	10:240$000	16.6	(1)	—
Buique	3:397$376	14,6	360	9$437
Cabo	13:277$100	13.7	404	32$864
Cabrobó	2:680$000	10,2	137	19$562
Canhotinho	7:098$600	9,5	467	15$200
Caruarú	27:000$000	10,8	1.427	18$920
Correntes	5:448$000	5,7	419	13$002
Escada	7:400$693	12,3	109	67$896
Flôres	5:280$000	17,5	210	25$142
Floresta	2:341$000	9,0	279	8$390
Gamelleira	25:948$000	14,3	575	45$127
Garanhuns	16:096$400	6,4	521	30$895
Gloria de Goytá	9:830$274	18,7	273	36$008
Goyanna	16:931$643	9,6	565	29$967
Granito	2:100$000	11,6	111	18$919
Gravatá	12:561$900	14.8	565	22$233
Iguarassú	28:610$370	19,8	500	57$220
Ipojuca	7:920$000	15,3	193	41$036
Itambé	3:561$150	6,8	267	13$337
Jaboatão	44:987$260	14.6	952	47$255
Leopoldina	1:380$000	17,2	111	12$432
Limoeiro	23:103$695	10,5	1.395	16$561
Nazareth	33:173$812	11,0	1.122	29$566
Novo Exú	1:444$530	7,8	132	10$943
Olinda	55:622$808	7,8	1.498	37$131
Ouricury	3:720$000	14,8	245	15$183
Palmares	20:648$000	8,4	658	31$379
Panellas	7:200$000	7,9	304	23$684
Páo d'Alho	17:936$663	12,6	285	62$935

(1) Não informou

Despesa effectuada pelos municipios com o ensino primario, em 1928

MUNICIPIOS	Despesa effectuada com o ensino	Percentagem sobre a despesa total	Alumnos matriculados nas escolas	Custo de cada alumno
Pedra	1:909$400	12,4	155	12$318
Pesqueira	25:280$300	12,4	834	30$312
Petrolina	2:582$900	3,7	270	9$566
Quipapá	7:619$992	10,2	376	20$265
Recife	795:217$599	12,6	5.399	147$290
Rio Formoso	5:364$556	14,7	86	6$705
Salgueiro	1:442$000	7,3	128	11$265
São Bento	7:300$000	7,5	520	14$038
São José do Egypto	3:425$000	12,7	118	29$025
São Lourenço	13:116$700	11,9	418	31$379
Serinhaem	7:138$650	21,0	200	35$693
Tacaratú	3:960$000	16,2	278	14$244
Taquaretinga	16:214$800	17,7	522	31$062
Timbaúba	31:037$500	18,3	749	41$438
Triumpho	4:340$000	6,5	170	25$529
Victoria	28:260$000	17,8	1.002	28$204
Villa Bella	2:521$000	4,2	113	22$309
Total	1.492:152$976	12,2	29.324	50$885

Ensino secundario em 1928

MUNICIPIOS	ESCOLAS PARA: sexo masculino	sexo feminino	ambos os sexos	Total	PROFESSORES sexo masculino	sexo feminino	Total	MATRICULA sexo masculino	sexo feminino	Total	FREQUENCIA MEDIA sexo masculino	sexo feminino	Total	Percentagem da frequencia sobre a matricula	CONCLUSÃO DE CURSOS sexo masculino	sexo feminino	Total
ESTADUAL																	
Recife	1	—	—	1	21	—	21	124	11	135	112,0	10,0	122,0	90,4	3	—	3
PARTICULAR																	
Carnarú	—	1	—	1	—	1	1	—	11	11	—	10,0	10,0	90,9	—	10	10
Garanhuns	—	1	2	3	6	2	8	41	14	55	36,0	10,2	46,2	84,0	—	—	—
Goyanna	2	—	—	2	6	—	6	90	—	90	80,0	—	80,0	88,9	15	—	15
Gravatá	—	—	1	1	2	—	2	12	8	20	10,0	7,0	17,0	85,0	—	—	—
Jaboatão	—	—	1	1	—	1	1	2	4	6	2,0	4,0	6,0	100,0	2	4	6
Nazareth	—	1	—	1	1	3	4	—	23	23	—	22,0	22,0	95,7	—	—	—
Olinda	—	—	1	1	5	—	5	20	1	21	20,0	21,0	41,0	100,0	—	—	—
Petrolina	1	—	—	1	3	—	3	8	—	8	8,0	—	8,0	100,0	—	—	—
Recife	8	3	8	19	138	25	163	1.733	205	1.938	1.396,0	138,0	1.534,0	79,2	49	30	79
Timbaúba	1	1	—	2	4	3	7	40	10	50	38,0	9,0	47,0	94,0	—	—	—
Total	12	7	13	32	165	35	200	1.946	276	2.222	1.590,0	221,2	1.811,2	81,5	66	44	110

Ensino Profissional em 1928

MUNICIPIOS	ESCOLAS PARA:				PROFESSORES			MATRICULA			FREQUENCIA MEDIA			Percentagem da frequencia sobre a matricula	CONCLUSÃO DE CURSOS		
	sexo masculino	sexo feminino	ambos os sexos	Total	sexo masculino	sexo feminino	Total	sexo masculino	sexo feminino	Total	sexo masculino	sexo feminino	Total		sexo masculino	sexo feminino	Total
FEDERAL																	
Jaboatão....	1	—	—	1	3	—	3	150	—	150	133,0	—	133,0	88,7	30	—	30
Recife.....	1	—	—	1	5	—	5	300	—	300	214,0	—	214,0	71,3	—	—	—
Rio Formoso	1	—	—	1	4	—	4	89	—	89	80,7	—	80,7	90,7	32	—	32
Total....	3	—	—	3	12	—	12	539	—	539	427,7	—	427,7	79,4	62	—	62
ESTADUAL																	
Recife.....	1	2	—	3	16	2	18	289	214	503	280,0	176,7	456,7	90,8	—	28	28
PARTICULAR																	
Carnarú.....	—	1	—	1	—	1	1	—	17	17	—	15,0	15,0	88,2	—	13	13
Escada.....	—	—	1	1	1	—	1	9	1	10	8,0	1,0	9,0	90,0	—	—	—
Garanhuns ..	—	—	1	1	—	1	1	1	3	4	1,0	3,0	4,0	100,0	—	—	—
Gravatá	—	—	1	1	—	2	2	4	15	19	4,0	14,0	18,0	94,7	4	3	7
Jaboatão....	1	—	1	2	12	3	15	70	42	112	70,0	35,0	105,0	93,8	21	16	37
Limoeiro....	—	—	1	1	—	1	1	11	5	16	11,0	5,0	16,0	100,0	9	5	14
Nazareth....	—	1	—	1	1	1	2	—	5	5	—	4,0	4,0	80,0	—	—	—
Olinda.....	1	1	—	2	4	16	20	8	81	89	8,0	72,2	80,2	90,1	—	6	6
Pesqueira ...	—	1	—	1	—	1	1	—	8	8	—	8,0	8,0	100,0	—	—	—
Recife.....	9	11	6	26	161	54	215	812	597	1.409	667,0	507,3	1.174,3	83,3	88	51	139
Timbaúba ...	1	1	—	2	6	3	9	21	8	29	20,0	7,0	27,0	93,1	9	—	9
Total....	12	16	11	39	185	83	268	936	782	1.718	789,0	671,5	1.460,5	85,0	131	94	225

Ensino Normal em 1928

MUNICIPIOS	ESCOLAS PARA:				PROFESSORES			MATRICULA			FREQUENCIA MEDIA			Percentagem da frequencia sobre a matricula	CONCLUSÃO DE CURSOS		
	sexo masculino	sexo feminino	ambos os sexos	Total	sexo masculino	sexo feminino	Total	sexo masculino	sexo feminino	Total	sexo masculino	sexo feminino	Total		sexo masculino	sexo feminino	Total
ESTADUAL																	
Recife.....	—	—	1	1	19	2	21	—	212	212	—	203,6	203,6	96,0	—	29	29
PARTICULAR																	
Garanhuns ..	—	1	—	1	2	7	9	—	62	62	—	57,0	57,0	91,9	—	2	2
Olinda.....	—	1	—	1	2	12	14	—	127	127	—	115,4	115,4	90,9	—	17	17
Recife.....	1	7	1	9	74	27	101	58	510	568	54,0	416,0	470,0	82,7	7	67	74
Total....	1	9	1	11	78	46	124	58	699	757	54,0	588,4	642,4	84,9	7	86	93

Ensino Superior em 1928

Denominação do estabelecimento	Cursos que mantém	PROFESSORES			MATRICULA			FREQUENCIA MEDIA			Percentagem da frequencia sobre a matricula	CONCLUSÃO DE CURSOS		
		sexo masculino	sexo feminino	Total	sexo masculino	sexo feminino	Total	sexo masculino	sexo feminino	Total		sexo masculino	sexo feminino	Total
MUNICIPIO DE SÃO LOURENÇO														
PARTICULAR														
Escola Superior de Agricultura (1)	Engenharia agronomica	11	—	11	34	—	34	32,3	—	32,3	95,0	—	—	—
MUNICIPIO DO RECIFE														
FEDERAL														
Faculdade de Direito	Sciencias Juridicas e Sociaes ...	36	—	36	232	1	233	201,0	1,0	202,0	86,6	32	—	32
PARTICULAR														
Escola de Engenharia (1)	Engenharia Civil	16	—	16	53	—	53	50,1	—	50,1	94,5	5	—	5
	Chimica Industrial ...	4	—	4	17	—	17	16,8	—	16,8	98,8	5	—	5
Escola Polytechnica (2)	Engenheiros Geographos	25	—	25	17	—	17	12,0	—	12,0	70,6	1	—	1
Faculdade de Medicina (1)	Medicina e Cirurgia ..	36	—	36	232	—	232	232,0	—	232,0	100,0	6	—	6
	Pharmacia ..	12	—	12	3	—	3	3,0	—	3,0	100,0	1	—	1
	Odontologia .	14	—	14	30	2	32	30,0	2,0	32,0	100,0	11	1	12
	Enfermaria ..	2	—	2	—	3	3	—	3,0	3,0	100,0	—	1	1
TOTAL.		156	—	156	618	6	624	577,2	6,0	583,2	93,5	61	2	63

(1) Reconhecidas e subvencionadas pelo Governo Federal.
(2) Considerada de utilidade publica pelo Governo Federal.

Ensino Religioso em 1928 (*)

MUNICIPIOS	Numero de seminarios	Professores	Matricula	Frequencia media	Percentagem da frequencia sobre a matricula	Conclusão de cursos
CATHOLICO ROMANO						
Nazareth....	1	9	30	30,0	100,0	—
Olinda.....	1	18	80	80,0	100,0	15
PROTESTANTE						
Recife	2	13	26	26,0	100,0	1

(*) Todos os numeros referem-se ao sexo masculino.

Diagramma do numero de escolas primarias mantidas pelo Estado 1900 a 1928

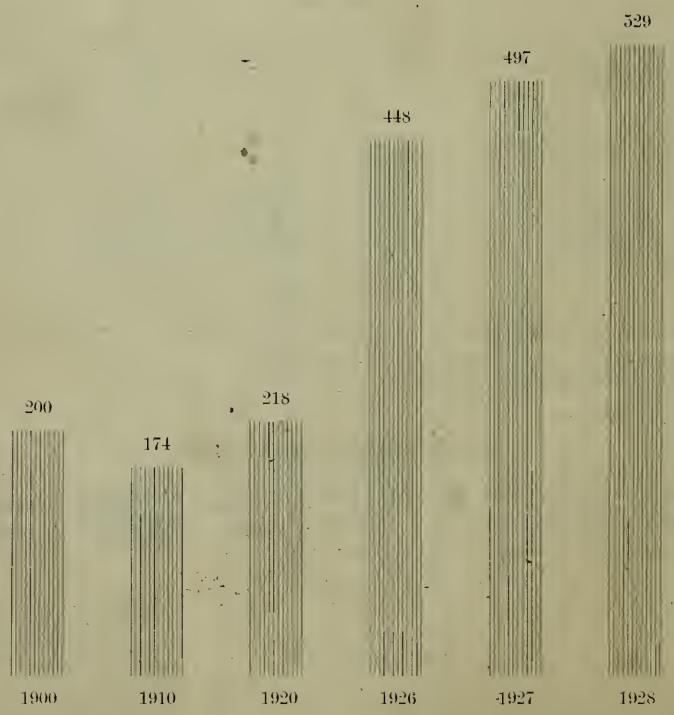

IMPRENSA E BIBLIOTHECAS

Periodicos existentes em 1928, segundo a natureza

MUNICIPIOS	NATUREZA									
	Noticiosos	Scientificos	Literarios	Historicos	Religiosos	Officiaes	Agronomicos	Commerciaes	Estatisticos	Total
Barreiros	1	—	—	—	—	—	—	—	—	1
Bezerros	1	—	—	—	—	—	—	—	—	1
Bom Jardim	1	—	—	—	—	—	—	—	—	1
Bom Conselho	1	—	—	—	—	—	—	—	—	1
Canhotinho	1	—	—	—	—	—	—	—	—	1
Caruarú	2	—	—	—	—	—	—	—	—	2
Gamelleira	1	—	—	—	—	—	—	—	—	1
Garanhuns	3	—	1	—	1	—	—	—	—	5
Jaboatão	1	—	—	—	—	—	—	—	—	1
Nazareth	1	—	—	—	1	—	—	—	—	2
Olinda	—	—	1	—	—	—	—	—	—	1
Palmares	1	—	—	—	—	—	—	—	—	1
Pão d'Alho	2	—	—	—	—	—	—	—	—	2
Pesqueira	1	—	—	—	—	—	—	—	—	1
Quipapá	2	—	1	—	—	—	—	—	—	3
Recife (1)	9	1	2	1	5	1	1	1	1	22
Timbaúba	1	—	—	—	—	—	—	—	—	1
Triumpho	1	—	—	—	—	—	—	—	—	1
Victoria	2	—	—	—	—	—	—	—	—	2
Total	32	1	5	1	7	1	1	1	1	50

Periodicos existentes em 1928, seguado a periodicidade

MUNICIPIOS	PERIODICIDADE								
	Diarios	Bisemanarios	Semanarios	Quinzenarios	Mensarios	Bimestraes	Trimestraes	Annuarios	Total
Barreiros	—	—	1	—	—	—	—	—	1
Bezerros	—	—	1	—	—	—	—	—	1
Bom Jardim	—	—	1	—	—	—	—	—	1
Bom Conselho	—	—	1	—	—	—	—	—	1
Canhotinho	—	—	—	1	—	—	—	—	1
Caruarú	—	—	2	—	—	—	—	—	2
Gamelleira	—	—	1	—	—	—	—	—	1
Garanhuns	—	1	4	—	—	—	—	—	5
Jaboatão	—	—	1	—	—	—	—	—	1
Nazareth	—	—	1	—	1	—	—	—	2
Olinda	—	—	—	—	—	—	1	—	1
Palmares	—	—	1	—	—	—	—	—	1
Pão d'Alho	—	—	2	—	—	—	—	—	2
Pesqueira	—	—	1	—	—	—	—	—	1
Quipapá	—	—	3	—	—	—	—	—	3
Recife (1)	10	—	3	1	4	1	—	3	22
Timbaúba	—	1	—	—	—	—	—	—	1
Triumpho	—	—	1	—	—	—	—	—	1
Victoria	—	—	2	—	—	—	—	—	2
Total	10	2	26	2	5	1	1	3	50

(1) Faltando dois jornaes que não informaram.

Periodicos existentes em 1928, segundo o numero de paginas e o pessoal empregado

MUNICIPIOS	NUMERO DE PAGINAS						EMPREGADOS		
	Até 4	5 a 8	9 a 12	13 a 16	Mais de 17	Indeterminado	Na redação	Em outros serviços	Total
Barreiros	1	—	—	—	—	—	1	4	5
Bezerros	—	—	1	—	—	—	4	6	10
Bom Jardim	1	—	—	—	—	—	4	5	9
Bom Conselho	1	—	—	—	—	—	1	4	5
Canhotinho	1	—	—	—	—	—	1	2	3
Caruarú	2	—	—	—	—	—	7	3	10
Gamelleira	1	—	—	—	—	—	2	2	4
Garanhuns	3	2	—	—	—	—	11	25	36
Jaboatão	1	—	—	—	—	—	2	1	3
Nazareth	1	1	—	—	—	—	7	6	13
Olinda	1	—	—	—	—	—	12	-	12
Palmares	1	-	—	—	—	—	1	2	3
Pão d'Alho	1	1	—	—	—	—	4	8	12
Pesqueira	—	—	1	—	—	—	3	7	10
Quipapá	3	—	—	—	—	—	6	4	10
Recife (1)	5	3	2	2	6	4	121	376	497
Timbaúba	—	1	—	—	—	—	3	10	13
Triumpho	1	—	—	—	—	—	2	3	5
Victoria	2	—	—	—	—	—	2	8	10
Total	26	8	4	2	6	4	194	476	670

Periodicos existentes em 1928, segundo a tiragem

MUNICIPIOS	TIRAGEM									
	Até 200	201 a 300	301 a 500	501 a 1.000	1.001 a 2.000	2.001 a 5.000	5.001 a 10.000	10.001 a 20.000	Mais de 20.000	Que não informaram
Barreiros	1	—	—	—	—	—	—	—	—	—
Bezerros	—	—	—	—	1	—	—	—	—	—
Bom Jardim	—	—	—	1	—	—	—	—	—	—
Bom Conselho	—	1	—	—	—	—	—	—	—	—
Canhotinho	—	—	—	1	—	—	—	—	—	—
Caruarú	—	—	—	—	—	—	—	—	—	2
Gamelleira	—	—	1	—	—	—	—	—	—	—
Garanhuns	—	1	1	1	1	1	—	—	—	—
Jaboatão	—	—	1	—	—	—	—	—	—	—
Nazareth	—	—	1	1	—	—	—	—	—	—
Olinda	—	—	1	—	—	—	—	—	—	—
Palmares	—	—	1	—	—	—	—	—	-	—
Pão d'Alho	—	—	—	2	—	—	—	—	—	—
Pesqueira	—	—	—	1	—	—	—	—	—	—
Quipapá	—	—	3	—	—	—	—	—	—	—
Recife (1)	—	1	3	4	1	5	3	4	1	—
Timbaúba	—	—	—	—	1	—	—	—	—	—
Triumpho	—	—	1	—	—	—	—	—	—	—
Victoria	—	2	—	—	—	—	—	—	—	—
Total	1	5	13	11	4	6	3	4	1	2

(1) Faltando dois jornaes que não informaram

Bibliothecas existentes em 1928, segundo a propriedade e a especialidade

MUNICIPIOS	PROPRIEDADE					ESPECIALIDADE			
	Publica	Estabelecimentos de ensino	Associações religiosas e beneficentes	Associações scientificas e literarias	Sociedades recreativas	Caracter geral	Literatura	Historia e geographia	Religião
Bôa Vista	—	—	1	—	—	—	—	—	1
Caruarú	—	—	—	—	1	—	1	—	—
Cabrobó	—	—	—	—	1	—	1	—	—
Gravatá	—	—	—	1	—	1	—	—	—
Goyanna	—	—	1	—	—	1	—	—	—
Nazareth	—	—	—	2	—	2	—	—	—
Olinda	—	1	1	—	—	1	—	—	1
Páo d'Alho	—	—	—	1	—	1	—	—	—
Palmares	1	—	—	—	—	1	—	—	—
Quipapá	—	—	1	—	—	1	—	—	—
Recife	1	2	1	1	—	4	—	1	—
São Lourenço	—	—	1	1	—	2	—	—	—
Salgueiro	—	—	—	1	—	1	—	—	—
Timbaúba	—	—	1	1	—	2	—	—	—
Victoria	—	—	—	1	—	1	—	—	—
Total	2	3	7	9	2	18	2	1	2

Bibliothecas existentes em 1928, segundo o funccionamento e o systema de illuminação

MUNICIPIOS	FUNCCIONAMENTO					SYSTEMA DE ILLUMINAÇÃO		
	Somente nos dias uteis	Em todos os dias	Somente durante o dia	Somente á noite	De dia e de noite	Electricidade	Acetyleno	Gazolina
Bôa Vista	—	1	1	—	—	—	—	—
Caruarú	1	—	—	1	—	1	—	—
Cabrobó	—	1	—	—	1	—	1	—
Gravatá	1	—	1	—	—	—	—	—
Goyanna	1	—	—	1	—	1	—	—
Nazareth	2	—	—	—	2	2	—	—
Olinda	—	2	—	—	2	2	—	—
Páo d'Alho	—	1	—	—	1	1	—	—
Palmares	—	1	—	1	—	1	—	—
Quipapá	—	1	—	—	1	1	—	—
Recife	3	2	2	1	2	5	—	—
São Lourenço	—	2	—	—	2	2	—	—
Salgueiro	—	1	—	1	—	—	—	1
Timbaúba	—	2	1	—	1	2	—	—
Victoria	—	1	—	1	—	1	—	—
Total	8	15	5	6	12	19	1	1

Bibliothecas existentes em 1928, segundo o numero de obras e volumes

MUNICIPIOS	OBRAS (1)					VOLUMES (1)				
	Até 200	201 a 500	501 a 1.000	1.001 a 2.000	2.001 a 10.000	Até 200	201 a 500	501 a 1.000	1.001 a 2.000	2.001 a 10.000
Bôa Vista	1	—	—	—	—	1	—	—	—	—
Caruarú	1	—	—	—	—	1	—	—	—	—
Cabrobó	1	—	—	—	—	1	—	—	—	—
Gravatá	1	—	—	—	—	1	—	—	—	—
Goyanna	—	—	—	1	—	—	—	—	1	—
Nazareth	—	1	—	1	—	—	1	—	1	—
Olinda	—	—	2	—	—	—	—	—	2	—
Páo d'Alho	—	—	—	—	1	—	—	—	—	1
Palmares	—	—	1	—	—	—	—	1	—	—
Quipapá	—	1	—	—	—	—	1	—	—	—
Recife	—	—	—	1	1	—	—	—	1	1
S. Lourenço	—	—	—	—	1	—	—	—	—	1
Salgueiro	—	—	1	—	—	-	—	1	—	—
Timbaúba	—	—	—	—	2	—	—	—	—	2
Victoria	—	1	—	—	—	—	1	—	—	—
Total	4	3	4	3	5	4	3	2	5	5

Bibliothecas existentes em 1928, segundo o numero de obras e volumes, por idiomas e pessôas que frequentaram

MUNICIPIOS	Frequencia	OBRAS (1)		VOLUMES (1)	
		Em Português	Em outros idiomas	Em Português	Em outros idiomas
Bôa Vista	130	199	—	199	—
Caruarú	181	118	—	154	—
Cabrobó	170	50	—	50	—
Gravatá	131	42	12	49	15
Goyanna	3.100	(1)	(1)	(1)	(1)
Nazareth	3.380	1.822	102	1.933	103
Olinda	120	1.550	1.410	1.550	1.410
Páo d'Alho	6.259	3.008	60	3.100	72
Palmares	800	502	73	676	98
Quipapá	300	428	12	428	12
Recife	32.287	18.542	5.220	20.493	7.195
S. Lourenço	10.800	2.630	1.420	3.310	1.840
Salgueiro	1.804	260	7	402	7
Timbaúba	3.700	1.996	42	2.368	82
Victoria	482	430	40	474	48
Total	63.644	31.577	8.398	35.186	10.882

(1) — Faltando da bibliotheca do municipio de Goyanna e de tres da Capital.

DIVERSÕES PUBLICAS

Casas de diversões, em 1928, por municípios, segundo a natureza e o funccionamento

MUNICIPIOS	NATUREZA			FUNCCIONAMENTO						
	Theatros	Cinemas	Cine theatros	Diario	1 vez	2 vezes	3 vezes	4 vezes	5 vezes	Indeterminado
					por semana					
Amaragy	—	1	—	—	1	—	—	—	—	—
Agua Preta	—	1	—	—	1	—	—	—	—	—
Altinho	—	1	—	—	1	—	—	—	—	—
Barreiros	—	1	—	—	1	—	—	—	—	—
Bom Jardim	—	2	—	—	1	1	—	—	—	—
Bezerros	—	1	—	—	—	1	—	—	—	—
Brejo da Madre de Deus	—	2	—	—	1	1	—	—	—	—
Bom Conselho	—	—	1	—	—	1	—	—	—	—
Bonito	—	1	1	—	—	2	—	—	—	—
Cabo	—	1	—	—	—	1	—	—	—	—
Canhotinho	—	1	—	—	—	1	—	—	—	—
Caruarú	—	—	1	—	—	—	—	1	—	—
Escada	—	1	—	—	1	—	—	—	—	—
Floresta	—	1	—	—	1	—	—	—	—	—
Flôres	—	1	—	—	1	—	—	—	—	—
Gamelleira	—	1	—	—	—	1	—	—	—	—
Garanhuns	—	—	2	2	—	—	—	—	—	—
Goyanna	—	—	1	—	—	—	—	1	—	—
Gravatá	—	1	—	—	—	1	—	—	—	—
Itambé	—	—	1	—	—	1	—	—	—	—
Jaboatão	—	1	—	—	—	—	1	—	—	—
Limoeiro	—	1	1	—	—	—	—	2	—	—
Nazareth	—	1	2	—	—	2	—	1	—	—
Olinda	—	—	1	—	—	—	1	—	—	—
Palmares	—	—	1	—	—	1	—	—	—	—
Páo d'Alho	—	—	1	—	—	1	—	—	—	—
Pesqueira	—	1	1	—	—	1	1	—	—	—
Quipapá	—	1	—	—	1	—	—	—	—	—
Recife	1	13	5	8	1	1	4	4	—	1
Rio Formoso	—	1	—	—	1	—	—	—	—	—
São Lourenço da Matta	—	—	1	—	1	—	—	—	—	—
São Bento	—	1	—	—	—	1	—	—	—	—
Timbaúba	—	—	1	—	—	—	—	—	1	—
Triumpho	—	1	—	—	—	1	—	—	—	—
Victoria	—	—	1	—	—	1	—	—	—	—
Villa Bella	—	1	—	—	—	1	—	—	—	—
Total	1	39	22	10	13	21	7	9	1	1

Casas de diversões, em 1928, por municipios, segundo a natureza, o numero de localidades, a lotação e o pessoal empregado

MUNICIPIOS	NATUREZA			LOCALIDADES					Lotação completa	Pessoal empregado
	Theatros	Cinemas	Cine theatros	Camarotes	Frizas	Cadeiras de 1.ª classe	Cadeiras de 2.ª classe	Cadeiras sem distinção de classe		
Amaragy	—	1	—	—	—	150	50	—	200	5
Agua Preta	—	1	—	—	—	300	150	—	450	4
Altinho	—	1	—	—	—	—	—	200	200	2
Barreiros	—	1	—	—	—	180	60	—	240	4
Bom Jardim	—	2	—	—	—	560	160	—	720	6
Bezerros	—	1	—	—	—	—	—	200	200	3
Brejo da Madre de Deus	—	2	—	—	—	469	90	—	550	6
Bom Conselho	—	—	1	—	—	—	—	380	380	3
Bonito	—	1	1	—	—	426	70	—	496	4
Cabo	—	1	—	—	—	420	200	—	620	5
Canhotinho	—	1	—	—	—	100	50	—	150	3
Caruarú	—	—	1	—	—	500	100	—	600	4
Escada	—	1	—	2	—	350	50	—	410	10
Floresta	—	1	—	—	—	180	80	—	260	4
Flôres	—	1	—	—	—	—	—	300	300	2
Gamelleira	—	1	—	—	—	240	30	—	270	2
Garanhuns	—	—	2	—	—	600	200	600	1.400	9
Goyanna	—	—	1	—	—	150	350	—	500	5
Gravatá	—	1	—	—	—	250	50	—	300	4
Itambé	—	—	1	—	—	250	50	—	300	4
Jaboatão	—	1	—	—	—	*	*	*	*	*
Limoeiro	—	1	1	—	—	750	100	—	850	10
Nazareth	—	1	2	—	—	800	400	200	1.400	10
Olinda	—	—	1	—	—	600	200	—	800	8
Palmares	—	—	1	2	—	360	120	—	490	6
Páo d'Alho	—	—	1	21	2	150	130	—	415	3
Pesqueira	—	1	1	2	—	500	100	—	610	7
Quipapá	—	1	—	—	—	120	20	—	150	3
Recife	1	13	5	132	25	6.327	4.000	2.525	14.603	183
Rio Formoso	—	1	—	—	—	100	100	—	200	2
São Lourenço da Matta	—	—	1	17	—	360	100	—	545	5
São Bento	—	1	—	—	—	—	—	300	300	4
Timbaúba	—	—	1	—	—	560	440	—	1.000	7
Triumpho	—	1	—	—	—	150	150	—	300	2
Victoria	—	—	1	—	—	1.000	150	—	1.150	5
Villa Bella	—	1	—	—	—	—	—	600	600	5
Total	1	39	22	176	27	16.893	7.750	5.305	31.959	349

(*) Não informou.

CULTOS

CULTO CATHOLICO — Divisão ecclesiastica em 1928

PAROCHIAS	MUNICIPIOS	TITULAR DA PAROCHIA
Archidiocese de OLINDA — RECIFE		
Afogados	Recife	N. S da Paz.
Altinho	Altinho	N. S. do O'.
Amaragy	Amaragy	S. José.
Barro	Recife	N. S. da Conceição.
Bebedouro	Altinho	S. Antonio.
Beberibe	Olinda	N. S. da Conceição.
Bezerros	Bezerros	S. José.
Bôa Vista	Recife	S. S. Sacramento.
Bonito	Bonito	N. S. da Conceição.
Cabo	Cabo	S. Antonio.
Caruarú	Caruarú	N. S. das Dores.
Casa Forte	Recife	N. S. da Apresentação.
Chã Grande	Gravatá	S. José.
Encruzilhada	Recife	N. S. de Belem.
Escada	Escada	N. S. da Escada.
Gamelleira	Gamelleira	N. S. da Penha.
Gloria de Goytá	Gloria de Goytá	(1)
Graças	Recife	N. S. das Graças.
Gravatá	Gravatá	Sant'Anna.
Ignarassú	Ignarassú	Santos Cosme e Damião.
Ipojuca	Ipojuca	S. Miguel.
Itamaracá	Iguarassú	N. S. do Pilar.
Jaboatão	Jaboatão	S. Amaro.
Luz	S. Lourenço da Matta	N. S. da Luz.
Maranguape	Olinda	N. S. dos Prazeres.
Morenos	Jaboatão	N. S. da Conceição.
Muribeca	Jaboatão	N. S. do Rosario.
Olinda	Olinda	S. Pedro Martyr.
Páo d'Alho	Páo d'Alho	Divino Espirito Santo.
Piedade	Recife	N. S. da Piedade.
Rio Formoso	Rio Formoso	S. José.
Santo Antonio	Recife	S. S. Sacramento.
São Caetano	Caruarú	S. Caetano.
São José	Recife	S. José.
São Lourenço	S. Lourenço da Matta	S. Lourenço.
São Pedro Gonçalves	Recife	S. Frei Pedro Gonçalves.
Serinhãem	Serinhãem	N. S. da Conceição.
Soledade	Recife	N. S. da Soledade.
Torre	Recife	N. S. do Rosario.
Varzea	Recife	N. S. do Rosario.
Victoria	Victoria	Santo Antão.

(1) Não informou

CULTO CATHOLICO — Divisão ecclesiastica em 1928

PAROCHIAS	MUNICIPIOS	TITULAR DA PAROCHIA
	Diocese de GARANHUNS	
Aguas Bellas	Aguas Bellas	N. S. da Conceição.
Agua Preta	Agua Preta	S. José.
Barreiros	Barreiros	S. Miguel.
Belem de Maria	Bonito	N. S. da Saúde.
Bôa Vista	Garanhuns	S. Sebastião.
Bom Conselho	Bom Conselho	Sagrada Familia de Nazareth.
Canhotinho	Canhotinho	S. Sebastião.
Catende	Palmares	Sant'Anna.
Cathedral de Garanhuns	Garanhuns	Santo Antonio.
Correntes	Correntes	N. S. da Conceição.
Jurema	Quipapá	(1)
Lagôa de Gatos	Panellas	N. S. da Conceição.
Palmares	Palmares	N. S. dos Montes.
Palmeira	Canhotinho	N. S. da Conceição.
Panellas	Panellas	Bom Jesus dos Afflictos.
Quipapá	Quipapá	N. S. da Conceição.
São Bento	São Bento	Bom Jesus dos Afflictos.
	Diocese de NAZARETH	
Bom Jardim	Bom Jardim	Sant'Anna.
Cruangy	Timbaúba	N. S. do Rosario.
Floresta dos Leões	Nazareth e Páo d'Alho	S. José.
Goyanna	Goyanna	N. S. do Rosario.
Itambé	Itambé	N. S. do Desterro.
Lagôa Secca	Nazareth	N. S. do Bom Despacho.
Limoeiro	Limoeiro	N. S. da Apresentação.
Nazareth	Nazareth	N. S. da Conceição.
N. Senhora do O'	Goyanna	N. S. do O'.
Queimadas	Bom Jardim	N. S. da Conceição.
Santa Cruz	Taquaretinga	Bom Jesus.
São Vicente	Timbaúba	S. Vicente.
Surubim	Bom Jardim	S. José.
Taquaretinga	Taquaretinga	Santo Amaro.
Tejucupapo	Goyanna	S. Lourenço.
Timbaúba	Timbaúba	N. S. das Dores.
Tracunhãem	Nazareth	S. Antonio.
Vicencia	Nazareth	Sant'Anna.

(1) Não informou

CULTO CATHOLICO — Divisão ecclesiastica em 1928

PAROCHIAS	MUNICIPIOS	TITULAR DA PAROCHIA
	Diocese de PESQUEIRA	
Afogados	Afogados de Ingazeira	Bom Jesus dos Remedios.
Alagôa de Baixo	Alagôa de Baixo	N. S. da Conceição.
Bello Jardim	Brejo da Madre de Deus	N. S. da Conceição.
Belem de Cabrobó	Cabrobó	Menino Deus.
Belmonte	Belmonte	S. José.
Brejo da Madre de Deus	Brejo da Madre de Deus	S. José.
Buique	Buique	S. Felix de Cantalice.
Cimbres	Pesqueira	N. S. das Montanhas.
Custodia	Alagôa de Baixo	S. José.
Espirito Santo	Afogados de Ingazeira	(1)
Flores	Flores	N. S. da Conceição.
Floresta	Floresta	Bom Jesus dos Afflictos.
Gamelleira	Buique	N. S. da Conceição.
Pedra	Pedra	N. S. da Conceição.
Pesqueira	Pesqueira	Sant'Agueda.
Rio Branco	Pesqueira	N. S. do Livramento.
São José do Egypto	S. José do Egypto	S. José.
Tacaratú	Tacaratú	S. José.
Triumpho	Triumpho	N. S. das Dores.
Villa Bella	Villa Bella	N. S. da Penha.
	Diocese de PETROLINA	
Barra de São Pedro	Ouricury	S. Pedro.
Bôa Vista	Bôa Vista	N. S. da Conceição.
Bodocó	Granito	S. José.
Cabrobó	Cabrobó	N. S. da Conceição.
Granito	Granito	N. S. do Bom Conselho.
Leopoldina	Leopoldina	Sant'Anna.
Novo Exú	Novo Exú	Bom Jesus dos Afflictos.
Ouricury	Ouricury	S. Sebastião.
Petrolina	Petrolina	N. S. da Conceição.
Salgueiro	Salgueiro	S. Antonio.
São Gonçalo	Ouricury	N. S. da Conceição.
Serrinha	Salgueiro	N. S. da Conceição.
Curato de Santa Cruz	Ouricury	Santa Cruz.

(1) Não informou

CULTO CATHOLICO — Movimento religioso durante o anno de 1928, por archidiocese, dioceses e parochias

NOME DA PAROCHIA	BAPTISADOS		Casamentos	Extremas uncções	Viaticos	Encommendações	COMMUNHÕES		Associações pias	Templos
	Sexo masculino	Sexo feminino					Pela 1.ª vez	Outras vezes		
Archidiocese de OLINDA — RECIFE (1)										
Amaragy	446	453	118	69	46	19	146	5.920	5	5
Beberibe	283	215	68	56	58	4	98	6.501	2	3
Bôa Vista	259	310	85	36	30	16	111	32.000	18	7
Bonito	1.050	975	623	112	62	44	—	18.500	5	7
Carnarú	1.251	1.248	371	162	154	36	320	53.903	7	7
Casa Forte	366	369	87	176	114	36	186	143.015	8	6
Chã Grande	514	519	135	96	78	16	100	18.786	3	5
Encruzilhada	593	583	69	97	87	—	77	11.614	5	2
Escada	552	345	103	50	60	62	55	1.800	1	9
Gamelleira	365	387	147	73	67	25	80	23.300	5	7
Graças	159	142	45	36	44	17	112	28.462	7	7
Ipojuca	241	256	101	120	86	180	425	18.000	6	25
Maranguape	376	318	216	93	103	84	200	360	8	13
Morenos	367	326	103	153	123	62	201	21.937	4	3
Olinda	253	250	87	274	231	34	264	176.690	19	17
Pão d'Alho	698	695	161	82	75	15	150	15.446	8	22
Rio Formoso	265	264	45	11	5	—	94	1.821	6	4
S. Antonio	129	194	30	—	—	—	8	1.289	7	8
S. Caetano	558	645	113	130	110	—	20	—	5	5
S. José	399	406	165	123	111	17	318	68.700	24	6
Serinhaem	319	320	71	41	16	—	102	5.224	3	11
Varzea	321	261	77	110	95	24	171	2.758	6	5
Total	9.764	9.481	3.020	2.100	1.755	691	3.238	656.026	162	184
Diocese de GARANHUNS (2)										
Agua Preta	340	347	140	68	20	120	122	6.680	2	6
Barreiros	379	334	86	16	23	2	56	—	5	10
Bôa Vista	980	986	331	60	40	—	—	7.396	4	10
Bom Conselho	1.268	1.168	289	155	101	45	—	10.600	5	16
Canhotinho	625	475	160	125	140	80	125	8.000	3	8
Lagôa de Gatos	435	560	140	80	80	25	150	20.000	5	3
Panellas	590	506	150	—	—	—	—	—	3	3
Quipapá	640	582	227	94	95	—	65	12.687	3	3
Total	5.167	4.898	1.523	598	499	272	518	65.363	30	59
Diocese de NAZARETH (3)										
Bom Jardim	901	965	240	51	52	20	94	12.746	8	14
Floresta dos Leões	493	326	86	59	58	37	—	6.634	2	6
Itambé	327	275	167	115	98	48	206	6.079	9	8
Limoeiro	957	997	384	80	45	54	150	18.000	4	8

(1) Faltando 19 parochias
(2) Faltando 9 parochias
(3) Faltando 11 parochias

CULTO CATHOLICO — Movimento religioso durante o anno de 1928, por archidiose, dioceses, e parochias

NOME DA PAROCHIA	BAPTISADOS		Casamentos	Extremas uncções	Viaticos	Encommendações	COMMUNHÕES		Associações pias	Templos
	Sexo masculino	Sexo feminino					Pela 1.ª vez	Outras vezes		
Diocese de NAZARETH (Continuação)										
Santa Cruz	305	401	35	27	14	13	45	5.600	2	6
Surubim	697	811	341	76	132	68	5.311	30.907	3	13
Taquaretinga	608	409	98	80	75	35	102	18.000	6	8
Total	4.288	4.184	1.351	488	474	275	5.908	97.966	34	63
Diocese de PESQUEIRA (1)										
Afogados de Ingazeira	353	230	85	54	50	63	325	15.075	7	5
Alagôa de Baixo	189	179	39	34	34	31	30	4.000	3	2
Bello Jardim	484	423	103	49	34	21	—	—	4	6
Cimbres	207	177	77	27	23	4	10	1.240	4	4
Custodia	206	208	42	34	31	10	30	3.000	3	3
Flores	516	486	99	38	36	8	64	19.348	9	4
Gamelleira	97	105	30	6	5	7	76	2.500	2	13
Pesqueira	650	834	134	93	52	—	26	76.060	—	6
Rio Branco	248	259	40	46	45	26	120	5.000	3	3
S. José do Egypto	256	324	82	112	110	96	142	1.002	14	5
Triumpho	627	578	177	76	70	351	62	37.801	5	5
Villa Bella	361	301	127	147	107	64	73	17.205	5	6
Total	4.194	4.104	1.025	716	597	681	958	182.231	59	69
Diocese de PETROLINA (2)										
Barra de S. Pedro	248	242	67	19	18	—	16	3.096	—	—
Bôa Vista	110	119	50	18	16	—	2	5.184	—	—
Bodocó	542	280	—	37	37	—	17	1.295	—	—
Cabrobó	133	140	45	4	8	—	46	3.762	—	—
Granito	169	170	52	9	—	—	—	—	—	—
Leopoldina	116	120	24	21	21	—	46	3.762	—	—
Novo Exú	170	183	73	—	—	—	—	—	—	—
Ouricury	125	103	18	6	8	—	20	4.101	—	—
Petrolina	495	416	115	105	100	—	125	28.320	—	—
Salgueiro	218	220	35	—	—	—	—	—	—	—
São Gonçalo	305	310	96	—	—	—	—	—	—	—
Serrinha	142	153	35	—	—	—	—	—	—	—
Curato de Santa Cruz	149	120	—	—	—	—	—	—	—	—
Total	2.922	2.576	610	219	208	—	272	49.620	—	—

(1) Faltando 8 parochias.

(2) Nas diversas columnas os lugares em branco não foram respondidos.

CULTO PROTESTANTE — Movimento

N.º de ordem	MUNICIPIOS	DENOMINAÇÃO	Ministros	Presbyteros	Diaconos	Membros commungantes em 1927
						EGREJA
1	Aguas Bellas...	Egreja Presbyteriana de Aguas Bellas....	1	2	1	37
2	Canhotinho.....	Egreja Presbyteriana de Canhotinho.....	1	4	4	854
		Egreja Presbyteriana de Catonho.....	1	3	3	60
		Egreja Presbyteriana de Cachoeira Dantas.	1	5	5	170
3	Caruarú.....	Egreja Presbyteriana de Caruarú.....	1	—	—	39
4	Gamelleira	Egreja Presbyteriana de Gamelleira.....	1	—	—	35
5	Garanhuns	Egreja Presbyteriana de Garanhuns	5	3	2	260
		Egreja Presbyteriana de Gelead.....	1	3	4	162
6	Jaboatão	Egreja Presbyteriana de Jaboatão	1	3	3	56
7	Palmares.....	Egreja Presbyteriana de Palmares.....	1	6	6	150
		Egreja Presbyteriana de Catende.....	1	3	3	135
8	Recife	1.ª Egreja Presbyteriana do Recife	1	3	4	492
		2.ª Egreja Presbyteriana do Recife	1	2	3	310
		Egreja Presbyteriana de Areias	1	2	1	41
		Egreja Presbyteriana de Campo Alegre...	1	1	1	52
9	Victoria.....	Egreja Presbyteriana de Victoria	1	—	—	35
		Total da denominação Presbyteriana.....	20	40	40	2.888
						EGREJA (Missão
10	Barreiros.....	Egreja Baptista de Barreiros.....	—	—	1	47
11	Bom Jardim....	Egreja Baptista de Campo Alegre.....	—	—	2	50
		Egreja Baptista de Moganga	—	—	2	31
12	Cabo	Egreja Baptista do Cabo.....	-	—	1	7
13	Caruarú	Egreja Baptista de Caruarú	1	—	2	60
14	Escada.....	Egreja Baptista de Escada.....	1	—	1	26
15	Gamelleira	Egreja Baptista de Ribeirão	1	—	—	19
16	Garanhuns	Egreja Baptista de Garanhuns	1	—	2	54
17	Goyanna.	Egreja Baptista de Goyanna.....	1	—	2	28
18	Iguarassú	Egreja Baptista de Itamaracá	—	—	2	15
19	Jaboatão	Egreja Baptista de Comportas.....	—	—	—	18
		Egreja Baptista de Tigipió.....	1	—	—	16
20	Limoeiro.....	Egreja Baptista de Limoeiro.....	1	—	1	23
		Egreja Baptista de Araras.....	1	—	2	23
		Egreja Baptista de Ilhétas.....	—	—	3	56
21	Olinda.....	Egreja Baptista de Olinda	1	—	1	46
		Egreja Baptista de Agua Fria.....	1	—	5	125
22	Páo d'Alho.....	Egreja Baptista de Floresta dos Leões	1	—	—	31
23	Pesqueira	Egreja Baptista de Rio Branco	1	—	—	—
24	Recife	Egreja Baptista de Afogados (1	—	—	—	—
		Egreja Baptista de Areias	1	—	3	56
		Egreja Baptista da Capunga.....	4	—	5	211
		Egreja Baptista de Casa Amarella.....	1	—	2	28
		Egreja Baptista da Magdalena.....	1	—	2	49
		Egreja Baptista de Nova Ypiranga	—	—	—	12
		Egreja Baptista da Rua da Concordia	1	—	3	65
		Egreja Baptista da Rua Imperial.....	1	—	7	330
		Egreja Baptista de Santo Amaro.....	1	—	3	56
		Egreja Baptista de Sant'Anna.....	1	—	—	—
		Egreja Baptista do Zumby.....	1	—	3	89

(1) Não respondeu o questionario

religioso durante o anno de 1928

CONVERSÕES DURANTE O ANNO			Total de membros em 1928	BAPTISADOS			Bençams matrimoniaes	CONSAGRAÇÕES FUNEBRES			Congregados	Congregações
Sexo masc.	Sexo fem.	Total		Sexo masc.	Sexo fem.	Total		Sexo masc.	Sexo fem.	Total		
PRESBYTERIANA												
5	8	13	50	9	7	16	1	—	—	—	30	3
15	28	43	897	14	22	36	2	2	—	2	45	3
—	—	—	60	4	4	8	4	—	—	—	25	1
21	17	38	208	5	3	8	4	—	—	—	80	3
4	4	8	47	2	4	6	—	1	—	1	56	1
—	—	—	—	—	—	—	—	—	—	—	—	—
12	15	27	287	6	6	12	5	1	1	2	152	9
5	6	11	173	10	6	16	3	1	1	2	60	5
—	—	—	56	2	3	5	—	2	—	2	20	—
—	—	23	173	—	—	57	—	2	1	3	500	4
12	8	20	155	12	8	20	1	1	—	1	200	1
6	12	18	510	4	8	12	3	—	—	—	160	6
—	—	32	342	8	4	12	4	2	—	2	100	3
2	8	10	51	2	10	12	1	1	—	1	100	1
—	2	2	54	1	2	3	1	—	—	—	45	1
6	9	15	50	—	2	2	1	—	2	2	61	2
88	117	260	3.113	79	89	225	30	13	5	18	1.634	43
BAPTISTA												
Americana)												
12	4	16	63	2	2	4	3	—	1	1	50	2
3	2	5	55	2	2	4	1	1	—	1	48	2
—	1	1	32	2	—	2	—	1	2	3	68	2
—	—	—	—	—	—	—	—	—	—	—	20	2
4	11	15	75	3	5	8	—	—	—	—	67	2
5	7	12	38	1	1	2	2	—	—	—	36	2
8	4	12	31	3	1	4	1	—	—	—	21	2
15	23	38	92	15	24	39	1	—	—	—	68	4
—	—	—	28	—	—	—	—	—	—	—	35	2
1	—	1	16	1	—	1	—	—	—	—	18	2
—	—	—	18	—	—	—	—	—	—	—	25	2
—	2	2	18	—	2	2	—	—	—	—	20	2
2	2	4	27	2	2	4	1	—	—	—	30	2
3	7	10	33	5	1	6	—	—	—	—	45	1
—	—	—	—	—	—	—	—	—	—	—	60	2
—	—	—	—	—	—	—	—	—	—	—	50	2
14	19	33	158	12	16	28	—	1	1	2	119	4
4	6	10	41	4	6	10	2	—	—	—	38	2
11	6	17	17	5	9	14	—	—	—	—	14	—
—	—	—	—	—	—	—	—	—	—	—	—	—
1	1	2	58	1	1	2	—	—	—	—	65	2
18	31	49	260	18	31	49	1	—	1	1	36	2
8	10	18	46	2	2	4	—	—	—	—	35	2
4	16	20	69	4	16	20	—	—	—	—	55	2
—	—	7	19	—	—	—	—	—	—	—	18	1
15	12	27	92	6	4	10	1	—	—	—	70	3
40	65	105	435	13	23	36	4	1	1	2	150	4
—	—	10	66	—	—	—	2	2	—	2	65	2
—	—	—	25	—	2	2	—	—	—	—	12	—
8	16	24	113	4	14	18	2	2	2	4	95	3

CULTO PROTESTANTE — Movimento

N.º de ordem	MUNICIPIOS	DENOMINAÇÃO	Ministros	Presbyteros	Diaconos	Membros commungantes em 1927
						(Conti
25	Serinhãem	Egreja Baptista de Serinhãem	—	—	2	18
26	Timbaúba	Egreja Baptista de Timbaúba	1	—	—	28
		Egreja Baptista de Lagêdo	1	—	3	80
27	Victoria	Egreja Baptista de Vermelho	—	—	2	35
		Total da missão americana Baptista	26	—	62	1.732
						EGREJA
						(Associação
28	Cabo	Egreja Baptista de Ponte dos Carvalhos	1	—	—	—
		Egreja Baptista do Cabo	1	—	—	—
29	Gloria de Goytá	Egreja Baptista de Cachoeira	5	—	4	94
30	Gravatá	Egreja Baptista de Gravatá	1	—	7	138
31	Itambé	Egreja Baptista de Itymorante	1	—	2	—
		Egreja Baptista de Prazeres	1	—	2	37
		Egreja Baptista de Muribeca	1	—	1	—
32	Jaboatão	Egreja Baptista de Tigipió	1	—	2	18
		Egreja Baptista de Jaboatão	1	—	2	40
33	Limoeiro	Egreja Baptista de Limoeiro	1	—	—	36
34	Nazareth	Egreja Baptista de Nazareth	1	—	3	—
		Egreja Baptista de Salgadinho	1	—	—	13
35	Olinda	Egreja Baptista do Arruda	1	—	—	90
		Egreja Baptista de Beberibe	1	—	1	60
36	Pesqueira	Egreja Baptista de Rio Branco	1	—	2	38
		Egreja Baptista de Santo Amaro	—	—	—	27
		Egreja Baptista da Torre	1	—	4	230
		Egreja Baptista do Feitoza	2	—	5	98
		Egreja Baptista do Dendezeiro	1	—	—	48
		Egreja Baptista do Cordeiro	1	—	2	23
37	Recife	Egreja Baptista de Afogados (Remedios)	1	—	4	42
		Egreja Baptista de Coqueiral	1	—	1	18
		Egreja Baptista de Estaucia	1	—	2	51
		Egreja Baptista do Monteiro	1	—	—	—
		Egreja Baptista da Varzea	1	—	1	43
		Egreja Baptista de Ponto de Parada	1	—	—	—
		Total da Associação Baptista Brasileira	30	—	45	1.144
						EGREJA
38	Jaboatão	Egreja Pernambucana de Jaboatão	1	1	2	75
39	Recife	Egreja Pernambucana do Recife	1	2	3	286
40	Timbaúba	Egreja Congregacional de Monte Alegre	1	2	3	150
		Total da denominação Congregacional	3	5	8	511
						EGREJA
41	Recife	Egreja Evangelica Anglicana	1	—	—	100
						RE
		Egreja Presbyteriana	20	40	40	2.888
		Egreja Baptista — Missão Americana	26	—	62	1.732
		Egreja Baptista — Associação Brasileira	30	—	45	1.144
		Egreja Congregacional	3	5	8	511
		Egreja Evangelica Anglicana	1	—	—	100
		Total	80	45	155	6.375

religioso durante o anno de 1928

CONVERSÕES DURANTE O ANNO			Total de membros em 1928	BAPTISADOS			Bençams matrimoniaes	CONSAGRAÇÕES FUNEBRES			Congregados	Congregações
Sexo masc.	Sexo fem.	Total		Sexo masc.	Sexo fem.	Total		Sexo masc.	Sexo fem.	Total		
nuação)												
—	—	3	21	—	—	3	—	—	—	—	25	2
7	5	12	40	1	2	3	1	—	—	—	31	2
1	1	2	82	1	1	2	8	2	—	2	85	2
—	—	—	34	—	—	—	—	—	—	—	40	2
184	251	455	2.102	107	167	277	30	10	8	18	1.614	68
BAPTISTA												
Brasileira)												
9	15	24	—	3	6	9	2	—	—	—	—	—
2	4	6	—	2	4	6	2	—	2	2	—	—
5	13	18	112	5	13	18	1	2	1	3	2	98
8	6	14	152	8	6	14	4	—	—	—	3	45
—	—	—	22	14	8	22	—	—	—	—	—	23
1	2	3	40	1	2	3	—	—	1	1	—	19
—	—	—	60	—	—	—	—	—	—	—	—	22
4	3	7	25	4	3	7	2	1	—	1	—	15
1	1	2	42	1	1	2	—	1	2	3	—	32
3	7	10	46	3	7	10	3	—	—	—	—	12
—	3	3	—	—	3	3	3	—	—	—	—	20
—	—	—	—	—	—	—	—	—	—	—	1	8
2	3	5	95	2	3	5	—	1	2	3	4	26
20	35	55	115	20	35	55	—	1	—	1	4	28
2	8	10	48	2	8	10	1	—	—	—	—	15
—	—	—	—	—	—	—	—	—	—	—	—	10
6	8	14	244	6	8	14	4	—	—	—	4	55
3	4	7	105	3	2	5	1	—	—	—	3	35
5	8	13	61	5	8	13	4	—	—	—	1	13
1	—	1	24	1	—	1	—	—	2	2	—	8
1	2	3	45	1	2	3	—	—	1	1	5	46
4	3	7	25	4	3	7	2	1	—	1	3	19
3	6	9	60	3	6	9	—	—	—	—	3	35
3	2	5	19	3	2	5	—	1	—	1	—	6
4	3	7	50	4	3	7	2	2	1	3	2	48
5	1	6	21	4	1	5	—	—	—	—	—	9
92	137	229	1.411	99	134	233	31	10	12	22	35	647
CONGREGACIONAL												
4	6	10	85	1	2	3	—	—	—	—	—	185
3	2	5	291	3	11	14	—	1	5	6	6	150
6	12	18	168	6	12	18	5	—	—	—	3	100
13	20	33	544	10	25	35	5	1	5	6	9	435
ANGLICANA												
2	3	5	360	—	—	—	4	3	2	5	—	—
SUMO												
88	117	260	3.113	79	89	225	30	13	5	18	1.634	43
184	251	455	2.102	107	167	277	30	10	8	18	1 614	68
92	137	229	1.411	99	134	233	31	10	12	22	35	647
13	20	33	544	10	25	35	5	1	5	6	9	435
2	3	5	360	—	—	—	4	3	2	5	—	—
379	528	982	7.530	295	415	770	100	37	32	69	3.292	1.193

CULTO PROTESTANTE — Movimento das Escolas Dominicaes, na Capital, em 1928

DENOMINAÇÃO	Escolas	Alumnos	Professores
EGREJA PRESBYTERIANA			
1.ª Egreja Presbyteriana do Recife	6	372	27
2.ª Egreja Presbyteriana do Recife	4	266	15
Egreja Presbyteriana de Arcias	1	61	6
Egreja Presbyteriana de Campo Alegre	1	59	4
Total da denominação Presbyteriana	12	758	52
EGREJA BAPTISTA (Missão Americana)			
Egreja Baptista de Afogados	1	135	10
" " de Arcias	1	43	6
" " da Capunga	1	173	13
" " de Casa Amarella	1	61	5
" " da Magdalena	1	78	7
" " de Nova Ypiranga	1	33	3
" " da Rua da Concordia	1	49	6
" " da Rua Imperial	2	321	25
" " de Santo Amaro	1	50	7
" " de Sant'Anna	*	*	*
" " do Zumby	1	122	11
Total da missão americana Baptista	11	1.065	93
EGREJA BAPTISTA (Associação Brasileira)			
1.ª Egreja Baptista do Recife	1	82	10
Egreja Baptista de Beberibe	1	52	6
" " de Coqueiral	1	15	3
" " do Cordeiro	1	34	4
" " do Dendezeiro	1	69	8
" " de Estancia	1	83	8
" " do Feitoza	1	68	7
" " do Monteiro	*	*	*
" " de Ponto de Parada	*	*	*
" " dos Remedios	1	74	9
" " de Santo Amaro	*	*	*
" " da Torre	1	161	24
" " da Varzea	1	67	9
Total da Associação Baptista Brasileira	10	705	88
EGREJA CONGREGACIONAL			
Egreja Congregacional Pernambucana, do Recife	7	289	35
RESUMO			
Egreja Presbyteriana	12	758	52
Egreja Baptista Missão Americana	11	1.065	93
Egreja Baptista Associação Brasileira	10	705	88
Egreja Congregacional	7	289	35
TOTAL	40	2.817	268

* Não informou.

CRIMINALIDADE E SUICIDIOS

Crimes e contravenções occorridos em 1928, por municipios

MUNICIPIOS	CONTRA A ORDEM E TRANQUILIDADE PUBLICAS					CONTRA AS PESSOAS					CONTRA A PROPRIEDADE				Total
	Moeda falsa	Estelionato	Desobediencia ás autoridades	Vadiagem	Outros	Infanticidio	Homicidio e tentativa de homicidio	Ferimento	Attentados á honra e ao pudor	Outros	Roubo	Furto	Incendio	Outros	
Afogados de Ingazeira	—	—	—	—	—	—	—	2	—	—	1	—	—	—	3
Agua Preta	—	—	—	—	—	—	2	10	—	1	4	3	—	1	21
Aguas Bellas	—	—	—	—	—	—	2	—	2	—	—	—	—	—	4
Alagoa de Baixo	—	—	—	—	—	—	—	1	—	—	—	—	—	—	1
Altinho	—	—	—	—	—	—	—	24	1	—	1	1	—	—	27
Amaragy	—	—	—	—	—	—	3	—	2	—	—	—	—	—	5
Barreiros	—	—	—	—	—	—	5	5	1	—	1	1	—	—	13
Belmonte	—	—	—	—	—	—	—	5	1	—	—	—	—	—	6
Bezerros	—	—	—	—	—	—	2	10	4	—	2	—	—	—	18
Boa Vista	—	—	—	—	—	—	1	2	—	—	—	—	—	—	3
Bom Jardim	—	—	—	—	—	—	11	18	—	—	—	2	—	1	32
Bom Conselho	—	—	—	—	1	1	6	11	13	—	1	8	—	—	41
Bonito	—	—	—	—	—	—	6	5	1	—	—	1	—	—	13
Brejo da M. de Deus	—	—	—	—	—	—	2	9	6	—	—	1	—	—	18
Buique	—	—	—	—	—	—	2	2	—	—	—	—	—	—	4
Cabo	—	—	—	—	—	—	3	17	—	—	—	1	—	—	21
Cabrobó	—	—	—	—	—	—	1	2	—	—	—	—	—	—	3
Canhotinho	—	—	—	—	—	—	6	29	2	—	—	8	—	—	45
Caruarú	—	1	—	—	—	—	5	14	1	—	2	—	—	—	23
Correntes	—	—	—	—	—	—	3	10	9	—	—	3	—	—	25
Escada	—	—	—	—	—	—	8	4	—	—	—	2	—	—	14
Flores	—	—	—	—	—	—	1	1	—	—	—	2	—	—	4
Floresta (1)															
Gamelleira	—	—	—	—	—	—	5	8	2	—	2	1	—	—	18
Garanhuns	—	—	—	—	—	—	7	15	4	—	2	1	—	—	29
Gloria de Goytá	—	—	—	—	—	—	2	14	2	—	1	—	—	—	19
Goyanna	—	2	1	—	—	—	7	21	9	1	1	5	—	—	47
Granito (2)															
Gravatá	—	—	—	—	—	—	6	9	—	—	1	3	—	—	19

(1) Não informou. (2) Não houve crimes.

Crimes e contravenções occorridos em 1928, por municipios

MUNICIPIOS	CONTRA A ORDEM E TRANQUILIDADE PUBLICAS					CONTRA AS PESSOAS					CONTRA A PROPRIEDADE				Total
	Moeda falsa	Estelionato	Desobediencia ás autoridades	Vadiagem	Outros	Infanticidio	Homicidio e tentativa de homicidio	Ferimento	Attentados á honra e ao pudor	Outros	Roubo	Furto	Incendio	Outros	
Iguarassú	—	—	—	—	—	—	6	11	7	—	—	3	—	—	27
Ipojuca	—	1	—	—	—	—	5	21	2	1	—	1	—	1	32
Itambé	—	—	—	—	—	—	4	2	—	—	8	3	—	—	17
Jaboatão	—	—	—	—	—	—	4	36	10	—	3	3	—	—	56
Leopoldina	—	—	—	—	—	—	—	—	—	—	—	1	—	—	1
Limoeiro	—	—	—	—	—	—	3	11	3	—	—	3	—	—	20
Nazareth	—	—	—	—	—	—	8	7	3	—	—	4	—	—	22
Novo Exú	—	—	—	—	—	—	1	—	1	—	—	—	—	—	2
Olinda	—	—	—	—	—	—	1	28	9	—	2	2	—	—	42
Ouricury	—	—	—	—	—	—	1	—	—	—	—	—	—	—	1
Palmares	—	—	—	—	—	—	10	25	5	—	—	5	1	—	46
Panellas	—	1	—	—	—	1	3	10	2	1	—	4	—	—	22
Páo d'Alho	—	—	—	—	—	—	2	10	3	—	2	5	—	—	22
Pedra	—	—	—	—	—	—	—	1	1	—	—	1	—	—	3
Pesqueira	—	—	—	—	—	—	4	8	—	—	1	5	—	—	18
Petrolina	—	—	—	—	—	—	1	2	3	—	—	—	—	—	6
Quipapá	—	—	—	—	—	—	4	9	1	—	—	2	—	—	16
Recife	5	6	1	—	4	1	17	255	77	1	8	55	—	3	433
Rio Formoso	—	—	—	—	—	—	3	3	2	—	—	—	—	—	8
Salgueiro	—	—	—	—	—	—	2	—	—	—	—	—	—	—	2
S. Bento	—	—	—	—	—	1	2	5	4	—	—	3	—	—	15
S. José do Egypto	—	—	—	—	—	—	4	4	1	—	2	—	—	—	11
S. Lourenço	—	—	—	—	—	—	6	12	4	—	1	3	—	—	26
Serinhãem	—	—	—	—	—	—	2	7	1	—	—	3	—	—	13
Tacaratú	—	—	—	—	—	—	2	—	—	—	—	—	—	—	2
Taquaretinga	—	—	—	—	—	—	5	1	—	—	—	2	—	—	8
Timbaúba	—	—	—	—	—	—	2	5	1	—	4	—	—	—	12
Triumpho	—	—	—	—	—	—	1	—	1	—	—	—	—	—	2
Victoria	—	—	1	—	—	1	2	8	4	—	3	4	—	—	23
Villa Bella	—	—	—	—	—	—	1	2	3	—	—	1	—	—	7
TOTAL	5	11	3	—	5	1	202	731	208	5	53	156	1	6	1.391

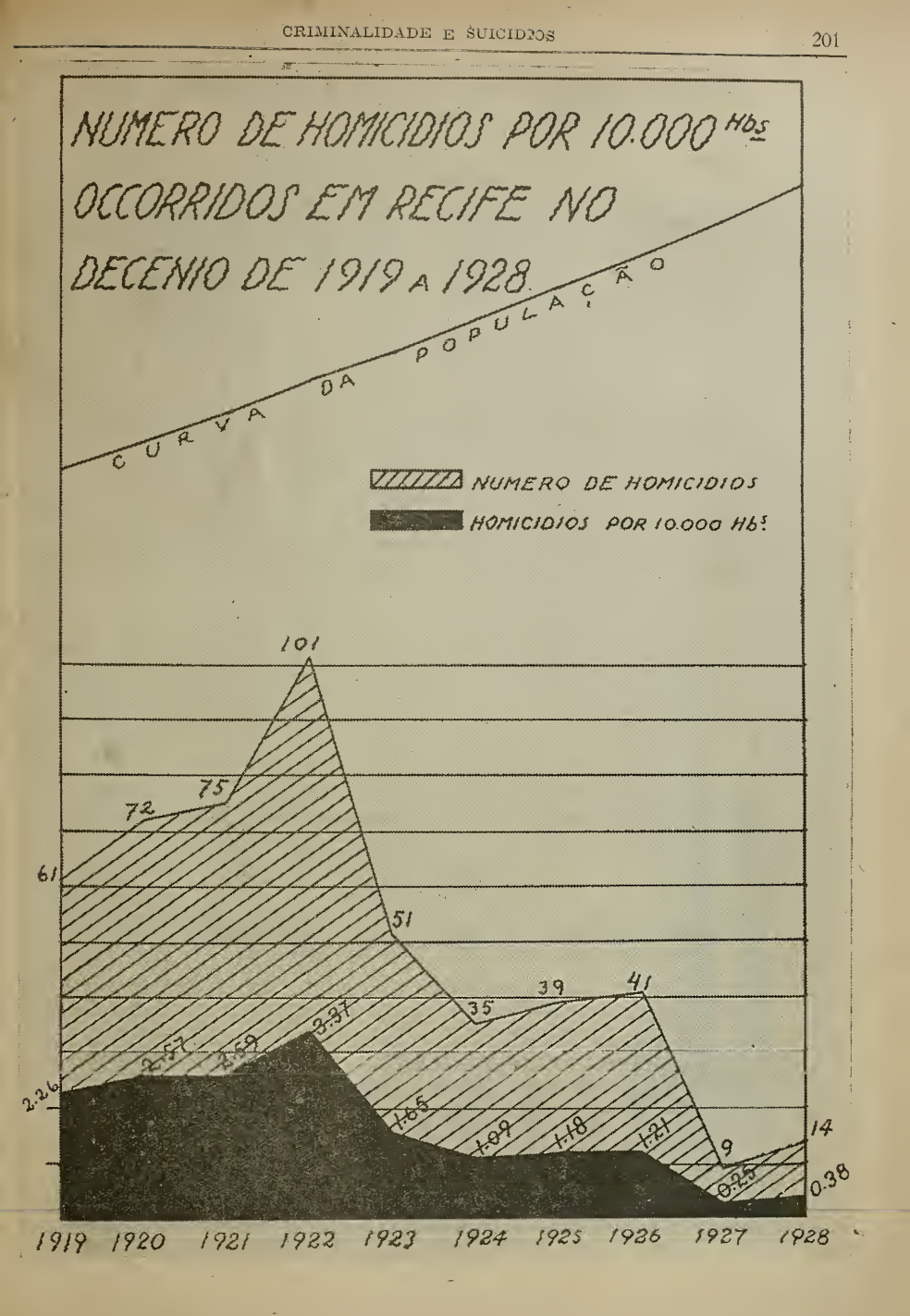
NUMERO DE HOMICIDIOS POR 10.000 HBS
OCCORRIDOS EM RECIFE NO
DECENIO DE 1919 A 1928
CURVA DA POPULAÇÃO
NUMERO DE HOMICIDIOS
HOMICIDIOS POR 10.000 HBS
101
75
72
61
51
35
39
41
9
14
2.26
2.57
2.59
2.37
1.65
1.99
1.18
1.21
0.25
0.38
1919
1920
1921
1922
1923
1924
1925
1926
1927
1928

Suicidios e tentativas de suicidio, segundo o sexo dos autores, por municipios, durante o anno de 1928

MUNICIPIOS	SUICIDIOS			TENTATIVAS DE SUICIDIO			TOTAL		
	Commettidos		Total	Commettidas		Total	Commettidos		Total
	Por Homens	Por Mulheres		Por Homens	Por Mulheres		Por Homens	Por Mulheres	
Agua Preta	1	—	1	—	—	—	1	—	1
Brejo da Madre de Deus	1	—	1	—	—	—	1	—	1
Bezerros	1	—	1	—	1	1	1	1	2
Bom Jardim	3	1	4	—	—	—	3	1	4
Cabo	1	—	1	—	1	1	1	1	2
Caruarú	—	2	2	—	—	—	—	2	2
Camelleira	—	1	1	—	—	—	—	1	1
Gloria de Goytá	1	2	3	1	—	1	2	2	4
Gravatá	—	1	1	—	—	—	—	1	1
Iguarassú	2	—	2	1	—	1	3	—	3
Ipojuca	1	1	2	—	—	—	1	1	2
Jaboatão	—	—	—	2	1	3	2	1	3
Leopoldina	1	—	1	—	—	—	1	—	1
Limoeiro	2	1	3	1	—	1	3	1	4
Nazareth	3	2	5	—	—	—	3	2	5
Olinda	2	—	2	—	1	1	2	1	3
Páo d'Alho	1	—	1	—	—	—	1	—	1
Pedra	1	—	1	—	—	—	1	—	1
Quipapá	—	—	—	2	—	2	2	—	2
Recife	7	12	19	5	9	14	12	21	33
São José do Egypto	—	2	2	—	—	—	—	2	2
Serinhãem	1	—	1	—	—	—	1	—	1
Total	29	25	54	12	13	25	41	38	79

Gabinete de Identificação Criminal — Pessoas identificadas de 1916 a 1928

ANNOS	IDENTIFICAÇÕES DE											TOTAL
	Delinquentes	Contraventores	Mendigos	Meretrizes	Soldados	Civis	Domesticos	Empregados	Guardas civis	Menores	Eleitores	
1916	993	—	—	—	—	1.131	—	—	—	—	123	2.247
1917	392	—	—	—	—	933	—	—	—	—	4.050	5.375
1918	134	—	—	—	—	1.658	—	—	—	—	3.423	5.215
1919	140	—	—	—	—	2.167	—	—	—	212	1.751	4.270
1920	251	—	—	—	—	2.029	—	—	85	—	368	2.733
1921	354	—	—	—	—	2.440	—	—	79	6	642	3.521
1922	247	—	—	—	—	1.900	—	—	—	91	327	2.565
1923	399	77	—	—	—	1.788	—	—	—	42	1.678	3.984
1924	389	62	—	—	—	2.607	—	—	—	111	590	3.759
1925	414	50	—	—	—	1.994	—	—	—	95	447	3.000
1926	387	114	—	—	—	2.574	—	—	—	64	1.124	4.263
1927	942	1.418	418	890	—	2.878	3.707	61	29	464	120	10.927
1928	850	1.099	159	150	332	3.304	2.746	112	183	222	843	10.000

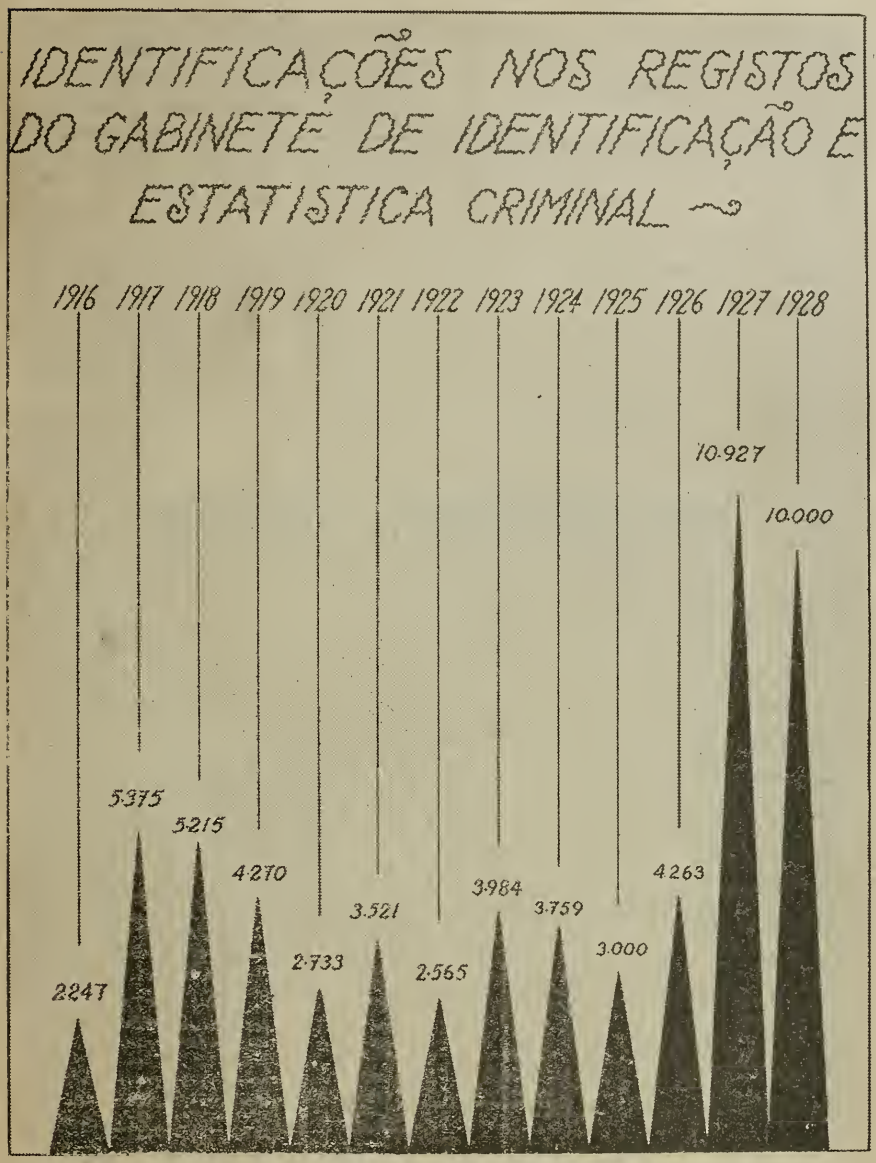
IDENTIFICAÇÕES NOS REGISTOS DO GABINETE DE IDENTIFICAÇÃO E ESTATISTICA CRIMINAL
1916 1917 1918 1919 1920 1921 1922 1923 1924 1925 1926 1927 1928
2247
5375
5215
4270
2733
3521
2565
3984
3759
3000
4263
10927
10000

Casa de Detenção — Criminosos recolhidos, no biennio de 1927 — 1928, segundo os sexos e o motivo da prisão

MOTIVOS	1927		1928	
	Homens	Mulheres	Homens	Mulheres
Homicidio	177	1	239	3
Homicidio e roubo	3	—	2	—
Tentativa de homicidio	7	—	4	—
Infanticidio	1	5	—	2
Ferimento grave	7	1	6	—
Ferimento leve	183	12	192	11
Defloramento	20	—	25	—
Estupro	12	—	8	—
Rapto	10	—	6	—
Roubo	30	—	31	1
Furto	140	—	138	3
Receptador de furto	14	—	1	—
Abuso de confiança	7	—	1	—
Arrombamento	6	—	5	—
Moeda falsa	7	—	7	—
Estellionato	15	—	8	—
Espancamento	12	1	1	—
Homicidio e ferimento	2	—	3	—
Bigamia	1	—	1	—
Atropelamento e ferimento	7	—	1	—
Attentado ao pudor	5	—	4	—
Contrabando	19	—	—	—
Desacato á autoridade	1	—	1	—
Lenocinio	—	1	—	—
Deserção	3	—	1	—
Outros crimes	97	2	143	3
Total	786	23	829	23

DIVISÃO ADMINISTRATIVA

Historico da divisão territorial do Estado (1)

MUNICIPIOS	HISTORICO	DISTRICTOS
Afogados de Ingazeira..	A séde do municipio era a antiga povoação de Ingazeira, sendo transferida pela lei 1403 de 12 de Maio de 1879 para a de Afogados, voltando para Ingazeira pela lei n.º 1761, de 5 de Julho de 1883; sendo revogada pela lei nº. 1827, de 28 de Junho de 1884. Creada Municipio pela lei n.º 1260, de 26 de Maio de 1877.	1.º—Afogados de Ingazeira. 2.º—Espirito Santo. 3.º—Macacos.
Agua Preta.....	Elevada a categoria de villa pela lei n.º 156, de 31 de Março de 1846, suprimida pela lei n.º 314, de 13 de Maio de 1853, sendo incorporada a Barreiros. — Restaurada pela lei n.º 460, de 2 de Maio de 1859 e incorporada a Rio Formoso, sendo desligada pela lei nº 520, de 13 de Maio de 1862, passando para Palmares. — Villa, novamente, pela lei n.º 1409, de 12 de Maio de 1879. — Elevada á categoria de cidade pela lei n.º 130, de 3 de Junho de 1895. Constituiu-se Municipio autonomo em virtude da lei n.º 52, de 3 de Agosto de 1892, installando-se em 21 de Março de 1893. Com a execução da lei n.º 1931, de 11 de Setembro de 1928, conserva todo o seu territorio, diminuido, apenas, dos seguintes engenhos: Cuyambuca, Alto, Sitio do Meio, Primoroso, Pedra de Fogo, Riacho do Padre, Pereira Grande, Barro Branco, Frescundim, Dona, Pereirinha, Jacaré, Bella Feição, Bello Prado, Altinho, Limoeiro e José da Costa, que passaram para o municipio de Ganelleira.	1.º—Agua Preta. 2.º—Sertãozinho de Baixo.
Aguas Bellas	Foi elevada á categoria de villa e constituido municipio independente de Buique pela lei n.º 997, de 13 de Junho de 1871, sendo installada em 15 de Junho de 1872. — Em 16 de Janeiro de 1883 foi constituido municipio autonomo. A sua antiga denominação era Povoação de Ipanema, posteriormente passou a ser denominada Aguas Bellas. — Foi elevada á categoria de cidade pela lei n.º 505, de Maio de 1906.	1.º—Aguas Bellas. 2.º—Mucambo. 3.º—Páo Ferro.
Alagôa de Baixo	Foi elevada á categoria de villa pela lei n.º 1093, de 24 de Maio de 1873, sendo installada a 29 de Abril de 1878. Pela lei n.º 52, de 3 de Agosto de 1892, foi constituido municipio autonomo, installando-se a 23 de Junho de 1893. — Com a execução da lei n.º 1931, de 11 de Setembro de 1928, foi desmembrado do seu territorio o districto de Custodia.	1.º—Alagôa de Baixo. 2.º—Algodões.

(1) Muito embora somente a 1.º de Janeiro de 1929 tenham se installado os novos municipios, creados em virtude da lei n.º 1931, de 11 de Setembro de 1928, a nova divisão administrativa do Estado começou a vigorar no anno de 1928.

O esboço historico que aqui tentamos é ainda falho, pois, para organisal-o tivemos que recorrer a varias fontes, muitas vezes contradictorias, e á legislação a respeito existente.

Historico da divisão territorial do Estado

MUNICIPIOS	HISTORICO	DISTRICTOS
Alliança	Pela lei n.º 1931, de 11 de Setembro de 1928, foi desmembrado do Municipio de Nazareth e constituiu-se em municipio autonomo com os territorios dos districtos de Alliança e de Lagôa Secca menos os engenhos: Junco, Velludo, Pirapora, Terra Preta, Progresso e Uzina Matary — desmembrados do Municipio de Nazareth, e de mais os seguintes districtos e propriedades: a) os engenhos Agicé, Republicano e Tabajara, do districto de Areias, Varzea Grande, Rebelde, Pendencia, Condado, Cumbeba, Jardim, Jangadeira, Limeira e Macaco, do districto de Goyamninha, os quaes recebe do Municipio de Goyanna; b) os districtos de N. S. do O' e da Lapa, que tambem recebe de Goyanna.	1.º—Alliança. 2.º—Lagôa Secca. 3.º—N. Senhora do O'. 4.º—Lapa.
Altinho	Elevada á categoria de villa pela lei n.º 1560, de 30 de Maio de 1884, com a denominação de villa de N. Senhora do O' de Altinho. A lei n.º 1863, de 24 de Abril de 1886 creou o municipio e termo com a denominação de N. Senhora do O' de Altinho. — Pela lei n.º 52, de 3 de Agosto de 1892, foi constituido municipio autonomo, installando-se em 1 de Março de 1893. Elevada á categoria de cidade pela lei n.º 400, de 28 de Junho de 1899. Com a execução da lei n.º 1931, de 11 de Setembro de 1928, foi desmembrado do seu territorio o districto de Bebedouro.	1.º—Altinho. 2.º—Cachoeira Grande.
Amaragy	Elevada á categoria de villa pela lei n.º 2137, de 9 de Novembro de 1889, tendo execução pelo decreto de 24 de Setembro de 1890, sendo então mudada a designação de S. José da Bôa Esperança para a actual de Amaragy, sendo installada em 11 de Outubro de 1890. — Creado municipio, tendo se installado, a 11 de Outubro de 1890. Pela lei n.º 1931, de 11 de Setembro de 1928, conserva o seu actual territorio, diminuido do Engenho Limão, que volta ao de Escada.	1.º—Amaragy. 2.º—Aripibú. 3.º—Cortez. 4.º—Primavera.
Barra de S. Pedro....	Constituido dos districtos de Barra de S. Pedro e de Queimadas, desmembrados do municipio de Ouricury e elevado á categoria de municipio pela lei 1931 de 11 de Setembro de 1928.	1.º—Barra de S. Pedro. 2.º—Olho d'Agua. 3.º—Queimadas.
Barreiros.....	Elevada á categoria de villa pela lei n.º 314, de 13 de Maio de 1853, sendo desmembrada de Rio Formoso pela lei n. 520, de 13 de Maio de 1862 e annexada á de Palmares. — Elevada á categoria de cidade pela lei n.º 38, de 1 de Junho de 1892, constituindo municipio autonomo em virtude da lei n.º 52, de 3 de Agosto de 1892, installando-se em 23 de Fevereiro de 1893. Pela lei n.º 1931, de 11 de Setembro de 1928 foi o seu actual territorio accrescido de todos os engenhos, da margem esquerda	1.º—Barreiros. 2.º—S. José da Corôa Grande. 3.º—Muitas Cabras.

Historico da divisão territorial do Estado

MUNICIPIOS	HISTORICO	DISTRICTOS
	do rio Una, desde o engenho Serra d'Agua, ultimo do lado do litoral, até encontrar os limites do municipio de Rio Formoso, a cujos districtos de Ponte Grande e de Horisonte pertencem.	
Bebedouro	Creado pela lei n.º 1931, de 11 de Setembro de 1928. O municipio é formado pelo districto de igual nome, desmembrado do municipio de Altinho.	Bebedouro.
Belém	O municipio de Belém, desmembrado do municipio de Cabrobó, do qual fica separado pelos limites actuaes dos respectivos primeiro e segundo districtos, ficando o oriental constituindo o municipio de Belém e o occidental o de Cabrobó, respeitadas as alterações feitas ao Norte, para Leopoldina e Salgueiro.—Creado pela lei n. 1931, de 11 de Setembro de 1928.	Belém.
Bello Jardim	O municipio de Bello Jardim formado dos districtos de Bello Jardim, Serra do Vento e Aldeia Velha, desmembrados do municipio do Brejo pela lei n. 1931, de 11 de Setembro de 1928.	1.º—Bello Jardim. 2.º—Serra do Vento. 3.º—Aldeia Velha.
Belmonte	Creada freguezia pela lei n.º 1085, de 24 de Abril de 1873, com a denominação de S. José. Elevada á categoria de villa em virtude da portaria de 10 de Julho ee 1890 e installada em 15 de Novembro do mesmo anno. Creado municipio pelo decreto de 2 de Outubro de 1890, sendo desmembrado de Villa Bella e installado a 11 de Junho de 1894.	1.º—Belmonte. 2.º—Bom Nome. 3.º—S. João de Campos. 4.º—Santa Maria.
Bezerros	Elevada á categoria de villa pela lei n.º 616, de 9 de Maio de 1865, suprimida pela lei n.º 763, de 11 de Junho de 1867 e restaurada pela lei n.º 919, de 18 da Maio de 1870, sendo constituido municipio, separado do de Bonito, por essa mesma lei. Elevada á categoria de cidade em 30 de Maio de 1881, pela lei n.º 52, de 3 de Agosto de 1892, foi constituido municipio autonomo, installando-se em 23 de Abril de 1893.	1.º—Bezerros. 2.º—Camocim. 3.º—S. Miguel. 4.º—Sapucaia.
Bôa Vista	Antiga freguezia de Sta. Maria, creada villa pela lei n.º 58, de 19 de Abril de 1838 e installada em 1 de Outubro de 1838, com a denominação actual. A lei n.º 530, de 7 de Junho de 1862, transferiu a séde para Petrolina, perdendo Bôa Vista a categoria de villa, que foi restaurada pela lei n.º 601, de 13 de Maio de 1864, a lei n.º 921, de 18 de Maio de 1870, fez voltar a séde para Petrolina. Em 7 de Junho de 1872 a lei n.º 1057 elevou-a novamente á categoria de villa e municipio, installando-se em 30 de	1.º—Bôa Vista. 2.º—Carahybas. 3.º—Jatobá de Sta. Barbara. 4.º—Malhada Real.

Historico da divisão territorial do Estado

MUNICIPIOS	HISTORICO	DISTRICTOS
	Maio de 1873. Municipio autonomo em virtude da lei n.º 52, de 3 de Agosto de 1892, installando-se em 16 de Janeiro de 1893.	
Bom Conselho	Antiga freguezia de Jesus, Maria e José de Papacaça. Em 25 de Junho de 1848 foi elevada á categoria de villa pela lei n.º 204, annexada a Correntes, sendo suprimida pela lei n.º 239, de 30 de Maio de 1849. Com a denominação de Bom Conselho, foi restaurada villa pela lei n.º 476 de 30 de Abril de 1860, installando-se em 6 de Fevereiro de 1861. — Municipio autonomo pela lei n.º 52, de 3 de Agosto de 1892, foi installado a 28 de Dezembro do mesmo anno. A lei n.º 309, de 7 de Junho de 1898 conferiu-lhe a categoria de cidade.	1.º—Bom Conselho. 2.º—Taquary. 3.º—Prata. 4.º—S. Seraphim.
Bom Jardim	Antiga freguezia de Sant'Anna. Elevada á categoria de villa pela lei n.º 922, de 19 de Maio de 1870, installando-se em 19 de Julho de 1871. Creado municipio pela lei n.º 922, de 19 de Maio de 1870, desmembrando-se de Limoeiro. — Elevada á categoria de cidade pela lei n.º 1327, de 4 de Fevereiro de 1879. Pela lei n.º 1931, de 11 de Setembro de 1928, foi desmembrado do seu territorio o districto de Surubim.	Bom Jardim.
Bonito	Elevada á categoria de villa pelo acto do Conselho do Governo, de 20 de Março de 1833, installando-se em 9 de Novembro de 1833. — Tendo sido suprimida, foi novamente elevada á categoria de villa pela lei n.º 65, de 12 de Abril de 1839, elevada á cidade pela lei n.º 130, de 3 de Junho de 1895. — Tendo sido suprimida, constituiu-se novamente municipio autonomo pela lei n.º 51, de 3 de Agosto de 1892, installando-se em 16 de Janeiro de 1893. Pela lei n.º 1931, de 11 de Setembro de 1928, foram desmembrados do seu territorio os districtos de F. Joaquim e de Batateiras.	1.º—Bonito. 2.º—Barra de Guabiraba. 3.º—Ilha de Flores. 4.º—Lage Grande.
Brejo	Antiga freguezia de S. José. Creada por acta do Conselho da Presidencia, de 20 de Maio de 1833 e installada em 26 de Outubro do mesmo anno. — Elevada á categoria de cidade pela lei n.º 1327, de 4 de Fevereiro de 1879. — De accordo com a lei n.º 52, de 3 de Agosto de 1892, constituiu-se municipio autonomo, installando-se em 20 de Junho de 1892. Pela lei n.º 1931, de 11 de Setembro de 1928, foram desmembrados do seu territorio os districtos de Bello Jardim, Serra do Vento e Aldeia Velha.	1.º—Brejo. 2.º—Jatobá do Brejo. 3.º—Fazenda Nova.
Buique	Antiga freguezia de S. Felix. Elevada á categoria de villa pela lei n.º 337, de 12 de	1.º—Buique. 2.º—S. Domingos.

Historico da divisão territorial do Estado

MUNICIPIOS	HISTORICO	DISTRICTOS
	Maio de 1854 e installada a 16 de Abril de 1855, com a denominação de Villa Nova de Buique, comprehendendo Conceição de Pedra. Elevada á categoria de cidade pela lei n.º 669, de 24 de Maio de 1904. Pela lei n.º 1931, de 11 de Setembro de 1928, foram desmembrados do seu territorio o districto de Gamelleira e parte da fazenda Tatú.	
Cabo	Antiga freguezia de Sto. Antonio. Elevada á categoria de villa pelo alvará de 27 de Junho de 1812. Elevada á categoria de cidade pela lei n.º 1269, de 9 de Julho de 1877, com a denominação de Sto. Agostinho do Cabo. Em virtude da lei n.º 52, de 3 de Agosto de 1892, foi creado municipio autonomo, installando-se a 8 de Fevereiro de 1893. Pela lei n.º 1931, de 11 de Setembro de 1928, foi desmembrado do seu territorio o engenho Pirajá, que passou para o de Ipojuca.	1.º—Cabo. 2.º—Ponte dos Carvalhos. 3.º—Jussaral. 4.º—Nazareth.
Cabrobó	Creada villa pela lei n.º 345, de 13 de Maio de 1854 e installada no mesmo anno. Foi elevada á categoria de cidade pela lei n. 252, de 30 de Julho de 1897.—Pela lei n.º 52, de 3 de Agosto de 1892, foi creado municipio autonomo, installando-se em 7 de Janeiro de 1893. A lei n.º 597, de 7 de Maio de 1903 transferiu a séde do municipio para Belém que foi elevada á cidade pela mesma lei, sendo installada a 23 de Maio do mesmo anno. Pela lei n.º 1931, de 11 de Setembro de 1928, foram desmembrados de seu territorio a parte léste para a formação do novo municipio de Belém, perdendo mais ao Norte algumas fazendas para o municipio de Leopoldina.	Cabrobó.
Canhotinho.....	Creada villa pela portaria de 28 de Julho de 1890, installada em 10 de Agosto do mesmo anno. Creado municipio autonomo pela lei n.º 52, de 3 de Agosto de 1892, installou-se a 23 de Janeiro de 1893. Pela lei n.º 607, de 14 de Maio de 1903, foi elevada á categoria de cidade com a denominação de S. Sebastião. Pela lei 1931, de 11 de Setembro de 1928, foram desmembrados do seu territorio os districtos de Palmeira e Jupy e a parte de Calçado, comprehendida entre os limites do districto de Angelim e o rio Canhoto.	1.º—Canhotinho. 2.º—Glycerio. 3.º—Tipy. 4.º—Lagedo. 5.º—Calçado.
Caruarú	Creada villa pela lei n.º 212, de 16 de Agosto de 1848, sendo installada em 16 de Setembro de 1849. Pela lei n.º 416, de 18 de Maio de 1857, foi elevada á categoria de cidade. Constituiu-se municipio autonomo em virtude da lei n.º 52, de 3 de Agosto de 1892, installando-se a 1 de Março de 1893.	1.º Caruarú 2.º Carapatós 3.º Trapiá

Historico da divisão territorial do Estado

MUNICIPIOS	HISTORICO	DISTRICTOS
	Pela lei n.º 1931, de 11 de Setembro de 1928, ficaram desmembrados do seu territorio os districtos de S. Caetano e Antonio Olyntho, que passaram a formar o municipio de S. Caetano.	
Catende	Constituido do territorio do districto de igual nome, desmembrado do de Palmares e accrescido dos engenhos: Jussaral, Bicho-Homem, Bom Retiro, Limeira, Sta. Maria, Barro Branco, Barra da Estira, Sitio do Meio, Reforma, Fortaleza, Batateiras, Roçadinho, (com a uzina do mesmo nome), desmembrados do districto de Belém de Maria, do municipio de Bonito. Creado pela lei 1931, de 11 de Setembro de 1928.	Catende.
Correntes	Creada villa pela lei n.º 204, de 26 de Julho de 1848 com a denominação de Villa de N. S. da Conceição, extincta, no anno seguinte, pela lei n.º 239, de 30 de Maio. —Restaurada pela lei n.º 1423, de 27 de Maio de 1879, com a denominação de Correntes, installando-se em 27 de Agosto de 1883,-sendo creado municipio pela mesma lei, desligado de Garanhuns, installando-se no dia 28 de Outubro de 1883. — Em virtude da lei n.º 52, de 3 de Agosto de 1892, foi creado municipio autonomo, constituindo-se em 12 de Abril de 1893. Elevada á categoria de cidade pela lei n.º 991, de 1 de Julho de 1909.	1.º—Correntes. 2.º—Lagôa do Ouro. 3.º—Poço Comprido. 4.º—Lagôa do Cavalleiro (antiga Lagôa do Emygdio).
Custodia	Creado pela lei n.º 1931, de 11 de Setembro de 1928 e constituido com a parte norte do districto de seu nome, desmembrado do municipio de Alagôa de Baixo e territorios desmembrados de Flores e Floresta.	1.º—Custodia. 2.º—Bethania.
Escada	Creada villa pela lei n.º 236, de 19 de Abril de 1854, installando-se em 9 de outubro do mesmo anno. Elevada á categoria de cidade pela lei n.º 1093, de 24 de Maio de 1874. Constituiu-se municipio autonomo pela lei n.º 52, de 3 de Agosto de 1892, installando-se a 4 de Abril de 1893. Pela lei n.º 1931, de 11 de Setembro de 1928, ficou com o seu territorio augmentado do engenho Limão, que recebe do de Amaragy e do engenho Timbó Assú, que recebe do Ipojuca.	1.º—Escada. 2.º—Freixeiras.
Flores	Creada villa pelo alvará de 15 de Janeiro de 1810, installando-se em 1811. Constituiu-se municipio autonomo pela lei n.º 52, de 3 de Agosto de 1892, installando-se em 30 de Setembro do mesmo anno. Elevada á categoria de cidade pela lei n.º 991, de 1 de Julho de 1909. Pela lei n.º 1931, de 11 de Setembro de 1928, foi desmembrada uma pequena parte	1.º—Flores. 2.º—Carnahyba de Flores. 3.º—Bôa-Vista.

Historico da divisão territorial do Estado

MUNICIPIOS	HISTORICO	DISTRICTOS
	ao Sul, onde confina com Alagôa de Baixo e com Floresta, que transfere ao municipio de Custodia.	
Floresta.....	Creada villa pela lei n.º 153, de 31 de Março de 1846, tomando a denominação de Floresta a antiga povoação de Fazenda Grande, constituindo-se municipio pela mesma lei. Comprehendendo Tacaratú, sendo suprimida pela lei n. 248 de 16 de Junho de 1849 e restaurada pela lei n.º 579, de 30 de Abril de 1864, installando-se em 3 de Janeiro de 1865.—Em virtude da lei n.º 52, de 3 de Agosto de 1892, constituiu-se municipio autonomo, installando-se em 23 de Janeiro de 1893.—Elevada á categoria de cidade pela lei n.º 867, de 20 de Junho de 1907. Pela lei n.º 1931, de 11 de Setembro de 1928, foi desmembrada uma parte, onde confina com Jatobá de Tacaratú, Alagôa de Baixo e Flôres.	1.º—Floresta. 2.º—Nazareth. 3.º—Barra do Silva. 4.º—Curral Novo.
Floresta dos Leões ...	Creado municipio pela lei n.º 1931, de 11 de Setembro de 1928, formado dos territorios dos districtos de Carpina e Lagôa do Carro.	1.º—Floresta dos Leões. 2.º—Lagôa do Carro.
Frei Canéca.....	Creado municipio pela lei n.º 1931, de 11 de Setembro de 1928, formado dos territorios dos districtos de Lagôa de Gatos e Lagôa do Souza, desmembrados do municipio de Panellas, e da parte do districto de Belém de Maria, desmembrado de Bonito.	1.º—Frei Canéca. 2.º—Belém de Maria. 3.º—Lagôa do Souza.
Gamelleira	Elevada á categoria de villa pela lei n.º 1057, de 7 de Junho de 1872, installando-se em 13 de Dezembro de 1873; municipio autonomo, installado a 10 de Março de 1893, pela lei n.º 52, de 3 de Agosto de 1892. Elevada á categoria de cidade pela lei n.º 153, de 10 de Abril de 1896. Pela lei n.º 1931, de 11 de Setembro de 1928, ficou diminuido dos engenhos Bom Successo, Curuzú, São Matheus e Monte Alegre, do engenho e Uzina Cucaú e augmentado dos engenhos que recebe de Agua Preta e de mais os engenhos: Segredo, Ditoso, Moças, Serrinha e Canadá.	Gamelleira.
Garanhuns	Creada villa pela carta regia de 10 de Março de 1811 e installada em Dezembro de 1813. Elevada á categoria de cidade pela lei n.º 1309, de 4 de Fevereiro de 1879. Constituiu-se municipio autonomo em 7 de Janeiro de 1893, em virtude da lei n.º 52, de 3 de Agosto de 1892. Pela lei n.º 1931, de 11 de Setembro de 1928, ficou desmembrado do seu territorio o districto de Angelim.	1.º—Garanhuns. 2.º—São João. 3.º—Brejão de Sta. Cruz. 4.º—Serra de S. Luiz Gonzaga. 5.º—S. Caetano.
Gloria de Goytá	Creada villa pela lei n.º 1297, de 9 de Junho de 1877 e installada em 10 de Janeiro de 1878. Elevada á categoria de cida-	1.º—Gloria de Goytá. 2.º—Jardim. 3.º—Chã de Alegria.

Historico da divisão territorial do Estado

MUNICIPIOS	HISTORICO	DISTRICTOS
	de pela lei n.º 1811, de 27 de Junho de 1884. — Municipio autonomo pela lei n.º 25, de 3 de Agosto de 1892 e installada a 25 de Janeiro de 1893.	4.º—Duarte Dias.
Goyanna	Elevada á categoria de villa em virtude da provisão regia de 15 de Janeiro de 1685, perdendo essas vantagens pela ordem regia de 20 de Novembro de 1709, transferindo-as para Itamaracá. — Restaurada a 7 de Janeiro de 1711 e suprimida novamente em 5 de Dezembro de 1713, voltando a essa categoria em virtude da carta regia de 6 de Outubro de 1742. — Elevada á categoria de cidade pela lei n.º 86, de 5 de Maio de 1840. — Constituiu-se municipio autonomo, em virtude da lei n.º 52, de 3 de Agosto de 1892, installando-se em 1 de Março de 1893. Pela lei n.º 1931, de 11 de Setembro de 1928, perdeu diversas propriedades e os districtos de N. S. do O' e de Lapa.	1.º—Goyanna. 2.º—Goyanninha. 3.º—Areias. 4.º—Tejucupapo. 5.º—Ponta de Pedras.
Granito	Creada villa pela lei n.º 548, de 9 de Abril de 1865, installando-se em 27 de Junho de 1863. — Constituiu-se municipio autonomo pela lei n. 52, de 3 de Agosto de 1892, installando-se em 5 de Junho de 1893. Pela lei n.º 1931, de 11 de Setembro de 1928, foi desmembrada uma parte do terceiro districto.	1.º—Bodocó. 2.º—Rancharia. 3.º—Bom Jardim.
Gravatá	A lei n.º 1560, de 30 de Maio de 1884, conferiu-lhe fóros de villa, tendo-se installado a 9 de Janeiro de 1883. Elevada á categoria de cidade pela lei n.º 1805, de 13 de Julho de 1884. Constituiu-se municipio autonomo, em virtude da lei n.º 52, de 3 de Agosto de 1892, installando-se no dia 15 de Março de 1893.	1.º—Gravatá. 2.º—Urucú Mirim. 3.º—Chã Grande.
Iguarassú	Creada villa com a denominação de villa da Santa Cruz de S. S. Cosme e Damião, no seculo XVI. Constituiu-se municipio autonomo pela lei n. 52, de 3 de Agosto de 1892, installando-se em 28 de Fevereiro de 1893. Elevada á categoria de cidade em 3 de Junho de 1895, pela lei n.º 130. Pela lei n.º 1931, de 11 de Setembro de 1928, foram desmembrados diversos engenhos de seu territorio.	1.º—Iguarassú. 2.º—Pilar de Itamaracá. 3.º—Tres Ladeiras. 4.º—Itapissuma.
Ipojuca	Creada villa pela lei n.º 152, de 30 de Março de 1846, suprimida pela lei n.º 236, de 22 de maio de 1849, restaurada pela lei n.º 499, de 29 de Maio de 1861, installando-se a 18 de Fevereiro de 1862, suprimida novamente pela lei n.º 587, de 22 de Maio de 1864, outra vez voltou á categoria de villa, pela lei n.º 918, de 18 de Maio de 1870, sendo ainda suprimida pela lei n.º 1334, de 18 de fevereiro de 1879, tornando a ser creada pela lei n.º 1514, de 5 de	1.º—Ipojuca. 2.º—Nossa Senhora do O'. 3.º—Santo Antonio da Camella.

Historico da divisão territorial do Estado

MUNICIPIOS	HISTORICO	DISTRICTOS
	Agosto de 1880, sendo suprimida pela ultima vez em 16 de Novembro de 1777 pela lei n.º 1929 e restaurada em 1890 pelo dec. de 4 de Outubro. Elevada á categoria de cidade pela lei n.º 193, de 6 de Junho de 1896. Constituiu-se municipio autonomo de accordo com a lei n.º 52, de 3 de Agosto de 1892. Pela lei n.º 1931, de 11 de Setembro de 1928, o seu territorio foi accrescido com o do engenho Pirajá e transferido o engenho Tiubó Assú para o municipio de Escada.	
Itambé.....	Creada villa com a denominação de Pedra de Fogo, pela lei n.º 720, de 20 de Maio de 1867, foi elevada á categoria de cidade em 1879, pela lei n.º 1318, de 4 de Fevereiro. Pela lei n.º 52, de 3 de Agosto de 1892, foi constituido municipio autonomo, installando-se a 8 de Fevereiro de 1893.	1.º—Itambé. 2.º—Camutanga.
Jaboatão.....	A lei n.º 1093, de 24 de Junho de 1873, deu-lhe fóros de villa, installando-se em 13 de Novembro de 1873. Elevada á categoria de cidade pela lei n.º 1811, de 27 de Junho de 1884. Constituiu-se municipio autonomo de accordo com a lei n.º 52, de 3 de Agosto de 1892, installando-se em 23 de Fevereiro de 1893. Pela lei n.º 1931, de 11 de Setembro de 1928, ficou o seu territorio reduzido aos seus districtos de Jaboatão e Muribéca.	1.º—Jáboatão. 2.º—N. S. dos Prazeres.
Jurema.....	Creado pela lei n.º 1931, de 11 de Setembro de 1928, ficou constituido o seu territorio dos districtos de Jurema e Queimadas, desmembrados do municipio de Quipapá.	1.º—Jurema. 2.º—Queimadas.
Leopoldina.....	Creada villa pela lei n.º 1464, de 16 de Junho de 1870, sendo installada em 9 de Abril de 1880, incorporada a Salgueiro.—Constituindo-se municipio autonomo pela lei n.º 52, de 3 de Agosto de 1892, installando-se em 16 de Junho de 1893.—Foi elevada á categoria de cidade pela lei n.º 991, de 1 de Julho de 1909. Pela lei n.º 1931, de 11 de Setembro de 1928, ficaram o seu territorio e limites alterados, passando a povoação de Ipoeiras e terrenos adjacentes para o novo municipio de Serrinha e recebendo do municipio de Granito uma faixa de terra na região de Lombar, Capueiras e Porcos e mais algumas fazendas ao Norte de Cabrobó.	1.º Leopoldina 2.º Terra Nova
Limoeiro.....	Creada villa pelo alvará de 27 de Julho de 1811 e elevada á categoria de cidade pela lei n.º 1560 de 30 de Maio de 1881. Municipio autonomo pela lei n.º 52, de 3 de Agosto de 1892, installando-se em 6 de Abril de 1893.	1.º—Limoeiro. 2.º—Pedra Tapada. 3.º Malhadinha. 4.º—Cedro.
Marayal.....	Creado pela lei n.º 1931, de 11 de Setem-	1.º—Marayal.

Historico da divisão territorial do Estado

MUNICIPIOS	HISTORICO	DISTRICTOS
	bro de 1928 e constituido dos districtos de Marayal e Jaqueira e da parte do districto de Barra de Jangada.	2.º—Jaqueira.
Morenos	Creado pela lei n.º 1931, de 11 de Setembro de 1928 e constituido do territorio do districto do seu nome e augmentado do engenho Pacoral, desmembrado de São Lourenço da Matta e dos engenhos Queimados e Centurão, que recebe de Victoria.	Morenos.
Moxotó	Creado pela lei n.º 1931, de 11 de Setembro de 1928 e constituido da parte Sul do districto de Custodia, desmembrado de Alagôa de Baixo, do districto de Gamelleira, desmembrado de Buique e do districto do Espirito Santo, desmembrado de Tacaratú.	1.º—Moxotó. 2º.—Mariana. 3.º—Jeritacó.
Nazareth	Creado villa pelo acto de 20 de Maio de 1833, do Conselho do Governo, installada em 9 de Outubro de 1833 — Pela lei n.º 52 de 3 de agosto de 1892, foi constituido municipio autonomo, installado-se a 14 de Março de 1893 — Elevada á categoria de cidade pela lei n.º 258, de 18 de Junho de 1850 — Pela lei n.º 1931, de 11 de Setembro de 1928, ficou constituido unicamente dos territorios de seus actuaes districtos, de Nazareth, Tracunhaem e Buenos Ayres e de mais alguns engenhos desmembrados de seu antigo districto dos Alagôas Secca e dos municipios de Iguarassú e Goyanna.	1.º Nazareth 2.º Tracunhãem 3.º Buenos Ayres
Novo Exú	Elevada á categoria de villa pela lei n.º 150, de Maio de 1846, a lei n.º 249, de 18 de Junho de 1849 transferio a séde para Ouricury, sendo restaurada pela lei n.º 442, de 2 de Junho de 1858; a lei n.º 608, de 3 de Abril de 1895 transferio a villa para Granito; em 39 de Abril de 1874, pela lei n.º 1135, foi restaurada. Installau-se municipio em 7 de Junho de 1875. Em virtude da lei n.º 52, de 3 de Agosto de 1892, constituiu-se em 9 de Julho de 1893. Tendo sido suprimido, foi restaurado pela lei n.º 844, de 10 de Junho de 1907. Elevada á categoria de cidade pela lei n.º 991, de 1 de Julho de 1909. Pela lei n.º 1931, de 11 de Setembro de 1928, ficou com o seo territorio diminuido do quarto e parte do segundo districtos, na serra do Araripe, territorios que passaram para o municipio de Granito.—	1.º—Novo Exú. 2.º—Canna Brava. 3.º—Baixio.
Olinda	Creada villa por alvará de 1537. Cidade em 1676 — Foi a antiga séde da Capitania — Em 29 de dezembro de 1725, por portaria da presidencia era a Capital transferida temporariamente para Recife, que foi, confirmado por acto do Conselho Geral da Provincia de 15 de Fevereiro de 1727. De accôrdo com a lei n.º 52, de 3 de Agosto de 1892, foi constituido municipio auto-	Olinda.

Historico da divisão territorial do Estado

MUNICIPIOS	HISTORICO	DISTRICTOS
	nomo, installando-se em 10 de Janeiro de 1893 — Pela lei n.º 1931, de 11 de Setembro de 1928, cedeu ao municipio de Recife os districtos de Beberibe e de Arruda e para o novo municipio de Paulista os districtos de Paulista, Canôas, Nobre e Conceição.	
Ouricury.....	Creada villa pela lei n.º 249, de 18 de Junho de 1849 e installada em 13 de maio de 1850 — Creado municipio autonomo pela lei n.º 52, de 3 de Agosto de 1892, installando-se a 1 de Julho de 1893. Elevada á categoria de cidade pela lei n.º 606, de 14 de Maio 1903. Pela lei n.º 1931, de 11 de Setembro de 1928, ficou o seu territorio reduzido aos dos seus actuaes districtos de Ouricury, Serra Branca, Santa Cruz e São Felix.	1.º—Ouricury. 2.º—Serra Branca. 3.º—Santa Cruz. 4.º—São Felix.
Palmares.....	Creada villa pela lei n.º 1093, de 24 de Maio de 1873 e cidade pela lei n.º 1588, de 9 de Junho de 1879, constituindo-se municipio autonomo pela lei n.º 52, de 3 de agosto de 1892, installando-se a 13 de janeiro de 1893. Pela lei n.º 1931, de 11 de Setembro de 1928, conserva de seu antigo territorio apenas os districtos de Palmares e Joaquim Nabuco, accrescido com o territorio do districto de Bemtevi, desmembrado de Bonito.	1.º—Palmares. 2.º—Joaquim Nabuco. 3.º—Bemtevi.
Palmeira.....	Creado pela lei n.º 1931, de 11 de Setembro de 1928 e constituido pelos districtos de Palmeira e Jupy, desmembrados de Canhotinho e pelo de Angelim, desmembrado de Garanhuns e de parte do de Calçado, tambem de Canhotinho.	1.º—Palmeira. 2.º—Angelim. 3.º—Jupy.
Panellas	Creada villa pela lei n.º 919, de 18 de Maio de 1870, installando-se a 14 de novembro de 1872. Creado municipio autonomo pela lei n.º 52, de 3 de Agosto de 1892, foi installado em 1 de Março de 1893. Pela lei n.º 20, de 24 de Março de 1897, a séde foi transferida para Lagôa de Gatos, que foi elevada a villa. Em 1917, pela lei n.º 1366, de 24 de Maio, voltou a séde para Panellas, que tomou a categoria de cidade. — Pela lei n.º 1931, de 11 de Setembro de 1928, conserva de seu antigo territorio apenas os districtos de Panellas e Cupira.	1.º—Panellas. 2.º—Cupira.
Páo d'Alho.....	Creada villa pelo alvará de 27 de Julho de 1811 e municipio pela mesma lei, desmembrando-se de Olinda; elevada á categoria de cidade pela lei n.º 1318, de 4 de Fevereiro de 1879, com a denominação de Espirito Santo, conservando comtudo o nome do municipio. Pela lei n.º 52, de 3 de Agosto de 1829, foi creado municipio autonomo, installando-se em 3 de Abril de 1893.	Páo d'Alho.

Historico da divisão territorial do Estado

MUNICIPIOS	HISTORICO	DISTRICTOS
	Pela lei n.º 1931, de 11 de Setembro de 1928, ficou com o seu territorio diminuido da povoação de Floresta dos Leões, que passou para o novo municipio do mesmo nome, augmentado dos seguintes engenhos e propriedades: Guabiraba, Sitio, Cajueiro Escuro, Velho, Pitangueiras, Massiape e Rodizio, os quaes recebe do municipio de S. Lourenço.	
Paulista.....	Creado pela lei n.º 1931, de 11 de Setembro de 1928, constituido pelos territorios dos districtos de Paulista, Canôas, Nobre e Conceição, desmembrados do municipio de Olinda e pelos engenhos Improviso e Regalado e propriedade Pitanga do Inglez, desmembrados de Ignarassú e do engenho Utinga, desmembrado de São Lourenço da Matta.	1.º—Paulista. 2.º—Canôas. 3.º—Nobre. 4.º—Conceição. 5.º—Jardim. 6.º—Caboatan. 7.º—Maricota. 8.º—Seringal. 9.º—Utinga. 10.º—Regalado.
Pedra.....	Creada villa, mantida a denominação de Conceição de Pedra, pela lei n.º 1542, de 13 de Maio de 1881; installada em 17 de Agosto de 1885, sendo creado municipio, independente de Buique, pela mesma lei. — Pela lei n.º 52, de 3 de Agosto de 1892, foi constituido municipio autonomo, installando-se a 1 de Maio de 1893.	1.º—Pedra. 2.º—S. Antonio do Tará. 3.º—Bôa Sorte.
Pesqueira.....	A lei n.º 20, de 13 de Maio de 1836, transferiu para Pesqueira a séde do termo que era em Cimbres, creando ao mesmo tempo villa. Em 1880, foi elevada á categoria de cidade pela lei n.º 1484, de 20 de Abril, sob a denominação de S. Agueda. Pela lei n.º 1931, de 11 de Setembro de 1928, ficou conservado o seu territorio com exclusão apenas do districto de Rio Branco.	1.º—Pesqueira. 2.º—Alagoinha. 3.º—Sergio Loreto. 4.º—Cimbres. 5.º—Salôbro. 6.º—Sanharó.
Petrolina.....	Pela lei n.º 530, de 7 de Junho de 1862, foi elevada á categoria de villa. Municipio autonomo pela lei n.º 52, de 3 de Agosto de 1892, installando-se a 25 de Abril de 1893. Elevada á categoria de cidade pelo decreto n.º 130, de 3 de Julho de 1895.	1.º—Petrolina. 2.º—Santa Fé. 3.º—Cachoeira do Roberto. 4.º—Caboclo. 5.º—Cachoeirinha.
Queimadas.....	Creado pela lei n.º 1931, de 11 de Setembro de 1928; ficou constituido pelo territorio do antigo districto do mesmo nome, desmembrado do municipio de Bom Jardim, menos a povoação e parte do valle de São José do Sirigy, que ficam pertencendo ao novo municipio de São Vicente.	Queimadas.
Quipapá.....	Creada villa pela lei n.º 1402, de 12 de Maio de 1879, installando-se em 18 de Dezembro do mesmo anno e municipio pela mesma lei. Pela lei n.º 52, de 3 de Agosto de 1892, creado municipio autonomo, installando-se em 31 de Dezembro do referido anno. Elevada á categoria de cidade pela lei n.º 432, de 19 de Maio de 1900.	1.º—Quipapá. 2.º—São Benedicto. 3.º—São Sebastião da Barra. 4.º—Barra de Jangada. 5.º—Páo Ferro.

Historico da divisão territorial do Estado

MUNICIPIOS	HISTORICO	DISTRICTOS
	Pela lei n.º 1931, de 11 de Setembro de 1928, conservou de seu territorio apenas os districtos de Quipapá, São Benedicto e Pão Ferro e uma parte do de Barra de Jangada.	
Recife	Creada villa pela carta regia de 19 de Novembro de 1709, installando-se em 3 de Março de 1710. Em 29 de Dezembro de 1725, por portaria da presidencia, era a capital transferida, provisoriamente para Recife, o que foi confirmada por acto do Conselho Geral da Provincia, de 15 de Fevereiro de 1727. Pela carta imperial de 1823, foi Recife elevada á categoria de cidade. — Pela lei n.º 52, de 3 de Agosto de 1892, constituiu-se municipio autonomo. Pela lei n.º 1931 de 11 de Setembro de 1928, ficou o seu territorio augmentado e os limites modificados pela annexação que lhe foi feita dos districtos de Beberibe e de Arruda e os territorios do povoado de Coqueiral e de toda a villa de Tigipió, exceptuada a parte denominada Sicupira, os dois primeiros desmembrados do municipio de Olinda e os dois ultimos do de Jaboatão.	1.º—S. Frei Pedro Gonçalves. 2.º—Santo Antonio. 3.º—1.º de S. José. 4.º—2.º de S. José. 5.º—Bôa Vista. 6.º—S. Amaro. 7.º—Afogados. 8.º—Magdalena. 9.º—Torre. 10.º—Peres. 11.º—Graça. 12.º—Encruzilhada. 13.º—Pôço. 14.º—Varzea.
Ribeirão	Creado pela lei n.º 1931, de 11 de Setembro de 1928, constituido pelos territorios dos districtos de Ribeirão e Caxangá, desmembrados do municipio de Gamelleira, excepto os engenhos Segredo, Ditoso, Moços, Serrinha e Camada, que continuam pertencendo ao municipio de Gamelleira e augmentado dos engenhos Bom Successo, Curusú, São Matheus e Monte Alegre.	1º—Ribeirão. 2º—Caxangá.
Rio Branco.....	Creado pela lei n.º 1931, de 11 de Setembro de 1928 e constituido do territorio do districto de seu nome, desmembrado do municio de Pesqueira, accrescido de parte da Fazenda Tatú, desmembrada do de Buique.	Rio Branco.
Rio Formoso.....	Creada villa e municipio por acto do Conselho do Governo, de 20 de Maio de 1833. Elevada á categoria de cidade pela lei n.º 258, de 11 de Junho de 1850. — A 8 de Março de 1893, em virtude da lei n.º 52, foi constituido municipio autonomo. Pela lei n.º 1931, de 11 de Setembro de 1928, foram transferidos para o municipio de Barreiros os engenhos da margem esquerda do rio Una, que eram partes de seus districtos de Ponta Grossa e de Horizonte, recebendo em compensação: do municipio de Gamelleira o engenho Cucaú e a uzina do mesmo nome, do municipio de Serinhãem os engenhos Jaguarão, Guarany, Pedra de Amolar, Gindahy, Lage Nova e Sapucaia.	1.º—Rio Formoso. 2.º—Tamandaré. 3.º—Cucaú. 4.º—Horizonte.
Salgueiro	Creado pela lei n.º 580, de 30 de Abril de 1864, installando-se a 27 de Janeiro de 1865. Pela lei n.º 52, de 3 de Agosto de 1892, constituiu-se municipio autonomo, installando-se a 4 de Março de 1893. Elevada á	1.º—Salgueiro. 2.º—Alagôas. 3.º—Bezerros. 4.º—Conceição das Creoulas.

Historico da divisão territorial do Estado

MUNICIPIOS	HISTORICO	DISTRICTOS
	categoria de cidade pela lei n.º 275, de 26 de Abril de 1898. Pela lei n.º 1931, de 11 de Setembro de 1928, conservou todo o seu antigo territorio, diminuido do districto de Serrinha, recebendo em compensação algumas fazendas ao Norte de Cabrobó.	
São Bento.....	Creada villa pela lei n.º 276, de 30 de Abril de 1860, installando-se a 6 de Fevereiro de 1861. Em 5 de Janeiro de 1893, constituiu-se municipio autonomo, em virtude da lei n.º 52, de Agosto de 1892. Elevada á categoria de cidade pela lei n.º 440, 8 de Junho de 1900.	1.º—S. Bento. 2.º—Cachoeirinha. 3.º—Capoeira.
São Caetano.....	Creado pela lei n.º 1931, de 11 de Setembro de 1928, constituido dos territorios dos districtos de São Caetano e de Antonio Olintho, desmembrados do municipio de Caruarú.	1.º—São Caetano. 2.º—Antonio Olintho. 3.º—Estacio Coimbra.
S. Gonçalo.....	Creado pela lei n.º 1931, de 11 de Setembro de 1928, constituido dos districtos de São Gonçalo e de Moraes, desmembrados do municipio de Onricury.	1.º—S. Gonçalo. 2.º—Moraes.
S. Joaquim	Creado pela lei n.º 1931, de 11 de Setembro de 1928, e constituido pelos districtos de São Joaquim e de Batateiras, desmembrados do municipio de Bonito.	1.º—S. Joaquim. 2.º—Senador Tiburcio. 3.º—Sant'Anna.
S. José do Egypto....	Creada villa pela lei n.º 1260, de 26 de Maio de 1877, installando-se a 24 de Abril de 1883, com a denominação de S. José de Ingazeira. A lei n.º 1428, de 27 de Maio de 1879, que creou o municipio, deu-lhe a denominação de S. José do Egypto. Constituiu-se municipio autonomo em virtude da lei n.º 52, de 3 de Agosto de 1892, installando-se em 1 de Março de 1893.	1.º—S. José do Egypto. 2.º—S. Pedro das Lages. 3.º—Tigre.
S. Lourenço.....	Creada villa e municipio pela lei n.º 1805, de 13 Junho de 1884, installando-se em 10 de Janeiro de 1890, em virtude do decreto de 7 de Dezembro de 1889.—Pela lei n.º 52, de 3 de Agosto de 1892, constituiu-se municipio autonomo, installando-se em 6 de Abril de 1893. Elevada á categoria de cidade pela lei n.º 991, de 1 de Agosto de 1909. Pela lei n.º 1931, de 11 de Setembro de 1928, perdeu o engenho Pacoral, que passou para o novo municipio de Morenos; o engenho Utinga, que passou para o novo municipio de Paulista; os engenhos Guabiraba, Sitio, Cajueiro Escuro e Velho, propriedade Pitangueira, Massiape e Rodizio que passam para Páo d'Alho.	1.º—S. Lourenço. 2.º—Camaragibe. 3.º—Tiuma.
S. Vicente.....	Creado pela lei n.º 1931, de 11 de Setembro de 1928, e constituido dos districtos de São Vicente e de Macapá, desmembrados	1.º—S. Vicente. 2.º—Macapá. 3.º—S. José de Sirigy.

Historico da divisão territorial do Estado

MUNICIPIOS	HISTORICO	DISTRICTOS
	do municipio de Timbaúba e parte do valle e povoação de São José do Sirigy, que recebe do municipio de Bom Jardim.	
Serinhãem	Em 19 de Junho de 1627, foi elevada á categoria de villa, sendo installada a 1 de Julho do mesmo anno. Elevada á categoria de cidade pela lei n.º 100, de 12 de Junho de 1895. Constituido municipio autonomo em virtude da lei de organisação dos municipios, de n.º 52, de 3 de Agosto de 1892, installando-se a 5 de Janeiro de 1893. Pela lei n.º 1931, de 11 de Setembro de 1928, ficou o seu territorio diminuido do dos engenhos Jaguarão, Guarany, Pedra de Amolar, Guindahy, Lage Nova e Sapucaia.	1.º—Serinhãem. 2.º—Barra. 3.º—Pão Branco.
Serrinha	Creado pela lei 1931, de 11 de Setembro de 1928, constituido do districto de seu nome, desmembrado do municipio de Salgueiro; do povoado de Ipoeira e terrenos adjacentes e parte do districto de Cariryzinho, desmembrado do municipio de Granito.	1.º—Serrinha. 2.º—Ipoeiras. 3.º—Cachoeira de Misericordia. 4.º—Cariryzinho.
Surubim	Creado pela lei n.º 1921, de 11 de Setembro de 1928, constituido do territorio do districto do mesmo nome, desmembrado do municipio de Bom Jardim.	1.º— 2.º— } Surubim.
Tacaratú	Creada villa pela resolução do Conselho, de 30 de Maio de 1833, suprimida pela lei n.º 1885, de 1 de Maio de 1887, que transferiu para Jatobá a séde do termo, elevando-a a villa. Em virtude da lei n.º 52, de 3 de Agosto de 1892, foi creado municipio autonomo, installando-se no anno seguinte. Pela lei n.º 1931, de 11 de Setembro de 1928, conservou todo o seu territorio antigo, menos o districto do Espirito Santo, que passou para o novo municipo de Moxotó.	1.º—Jatobá de Tacaratú. 2.º—Tacaratú.
Taquaretinga	Elevada á categoria de villa e municipio, independente de Limoeiro, pela lei n.º 1260, de 26 de Maio de 1877; suprimida pela lei n.º 1317, de 4 de Fevereiro de 1879, que elevara á villa a povoação de Vertentes, para ella transferindo a séde do municipio; elevada á categoria de cidade pela lei n.º 1864, de 5 de Maio de 1886, installando-se em 14 de Janeiro de 1887, voltando tambem a ser séde do municipio. Pela lei n.º 52, de 3 de Agosto de 1892, foi constituido municipio autonomo, installando-se a 16 de Novembro do mesmo anno. A lei estadual n.º 1267, de 6 de Junho de 1915, fez voltar a séde para Vertentes, que foi elevada á categoria de cidade em virtude do que dispõe a lei n.º 991, de 1 de Julho de 1909.	1.º—Taquaretinga. 2.º—Santa Cruz.

Historico da divisão territorial do Estado

MUNICIPIOS	HISTORICO	DISTRICTOS
	Pela lei n.º 1931, de 11 de Setembro de 1928, ficou com o seu territorio reduzido aos dos seus districtos de Taquaretinga e Santa Cruz.	
Timbaúba	Pela lei n.º 1363, de 8 de Abril de 1879, foi creada villa, comarca e municipio, installando-se a 21 de Fevereiro de 1882, desmembrado de Itambé. Pela lei n.º 1811, de 27 de Junho de 1884, era elevada á categoria de cidade — A 26 de Fevereiro de 1893, em virtude da lei n.º 52, de 3 de Agosto de 1892, constituiu-se municipio autonomo. Pela lei n.º 1931, de 11 de Setembro de 1928, conservou de seu antigo territorio unicamente os districtos de Timbaúba e Cruangy.	1.º—Timbaúba. 2.º—Cruangy.
Triumpho	Antiga povoação de Baixa Verde, elevada á categoria de villa e séde do municipio, com a denominação actual de Triumpho, pela lei n.º 930 de 2 de Junho de 1870, installando-se em 8 de Janeiro de 1872, desmembrada de Flôres — A lei provincial n.º 1805, de 13 de Junho de 1884, elevou-a á categoria de cidade. De accôrdo com a lei n.º 52, de 3 de Agosto de 1892, foi organisado municipio autonomo, installando-se em 1893.	Triumpho.
Vertentes	Creado pela lei n.º 1931, de 11 de Setembro de 1928, constituido pelos territorios dos districtos de Vertentes, Santa Maria, Torre e Olho d'Agua da Onça, desmembrados do municipio de Taquaretinga.	1.º—Vertentes. 2.º—Torres. 3.º—S. Maria. 4.º—Frei Miguelinho.
Vicencia	Creado pela lei n.º 1931, de 11 de Setembro de 1828, constituido pelos territorios dos districtos de Vicencia e Angelicas, desmembrados do municipio de Nazareth.	1.º—Vicencia. 2.º—Angelicas.
Victoria	Creada villa com a denominação de Santo Antão, pelo alvará de 27 de Julho de 1811, installando-se nos dias 28 e 29 de Maio de 1812. Elevada á categoria de cidade pela lei n.º 113, de 6 de Maio de 1843, com a actual denominação de Victoria; de accôrdo com a lei n.º 52, de 3 de Agosto de 1892, foi constituido municipio autonomo. Pela lei n.º 1931, de 11 de Setembro de 1928, foram transferidos de seu territorio para o novo municipio de Morenos os engenhos Queimadas e Outeirão.	1.º—Victoria. 2.º—Pery-Pery. 3.º—S. João dos Pombos
Villa Bella	Creada villa pela lei n.º 280, de 6 de Maio de 1851, que mudou a denominação antiga de Serra Talhada para a actual de Villa Bella; de accôrdo com a lei n.º 52, de 3 de Agosto de 1892, foi constituido municipio autonomo.	Villa Bella.

Divisão administrativa do Estado de Pernambuco de accordo com a lei n.º 1931, de 11 de Setembro de 1928

Numero de ordem	MUNICIPIOS	TERRITORIO	CONFRONTAÇÕES Municipios ou Estado	POSIÇÃO DAS SÉDES RELATIVAMENTE A RECIFE			DIVISÃO DISTRICTAL
				RUMO	DISTANCIA — Kms. Em linha recta	DISTANCIA — Kms. Em estrada de rodagem	
1	Afogados de Ingazeira	Não sofreu alteração.	Ao N. com o Estado da Parahyba e S. José do Egypto; a L. com o Estado da Parahyba; ao S. com Alagôa de Baixo e Custodia; a O. com Flôres.	O.	303	413	1.º—Afogados de Ingazeira 2.º—Espirito Santo 3.º—Macacos
2	Agua Preta..	Perdeu, do 1.º districto, os engenhos Cuyambuca, Alto, Sitio do Meio, Primoroso, Pedra de Fogo, Riacho do Padre, Pereira Grande, Barro Branco, Frescundim, Dona, Pereirinha, Jacaré, Bella Feição, Bello Prado, Altinho, Limoeiro e José da Costa, que passaram para o municipio de Gamelleira.	Ao N. Palmares, Bonito, Amaragy e Gamelleira; a L. Rio Formoso e Barreiros; ao S. o Estado de Alagôas; a O. Marayal e Palmares.	SO.	93	138	1.º—Agua Preta 2.º—Sertãozinho de Baixo
3	Aguas Bellas	Não sofreu alteração.	Ao N. Buique e Pedra; a L. Garanhuns e Bom Conselho; ao S. o Estado de Alagôas e a O. Moxotó.	OSO.	275	372	1.º—Aguas Bellas 2.º—Mucambo 3.º—Pão Ferro
4	Alagôa de Baixo	Sofreu desmembramento do seu antigo 2.º districto — Custodia, que com tal denominação, se constituiu municipio.	Ao N. Afogados de Ingazeira e o Estado da Parahyba; a L. o Estado da Parahyba ao S. Rio Branco, Buique e Moxotó; a O. Moxotó e Custodia.	O.	267	341	1.º—Alagôa de Baixo 2.º—Algodões
5	Alliança	Municipio novo, desmembrado dos de Nazareth e Goyanna, constituindo-se dos 3.º e 6.º districtos de Nazareth, respectivamente Lagôa Secca e Alliança (menos os engen-	Ao N. Itambé e Timbaúba; a L. Goyanna e Nazareth; ao S. Nazareth e a O. Vicencia e Timbaúba.	NE.	66	97	1.º—Alliança 2.º—Lagôa Secca 3.º—N. Senhora do O' 4.º—Lapa

Divisão administrativa do Estado de Pernambuco de accordo com a lei n.º 1931, de 11 de Setembro de 1928

Numero de ordem	MUNICIPIOS	TERRITORIO	CONFRONTAÇÕES Municipios ou Estado	POSIÇÃO DAS SÉDES RELATIVAMENTE A RECIFE			DIVISÃO DISTRICTAL
				RUMO	DISTANCIA—Kms. Em linha recta	DISTANCIA—Kms. Em estrada de rodagem	
		hos Junco, Velludo, Pirapora, Terra Preta, Progresso e a Uzina Matary); do 2.º districto do municipio de Goyanna, N. Senhora do O', tirando ainda deste municipio os engenhos Agicé, Republicano e Tabajara que eram do districto de Arcias e Varzea Grande, Rebelde, Pendencia, Condado, Cumbeba, Jardim, Jangadeira Limeira e Mações, que eram do districto de Goyanninha e o actual districto de Lapa, cujo territorio pertencia a Goyanna.					
6	Altinho.....	Perdeu o territorio do districto de Bebedouro, que constitue novo municipio com este nome.	Ao N. São Caetano e Caruarú; a L. Bebedouro; ao S. Jurema; a O. Canhotinho e S. Bento.	OSO.	139	163	1.º—Altinho 2.º—Cachoeira Grande
7	Amaragy....	Ficou accrescido do 2.º districto de Escada — Primavera — passando para este municipio o engenho Limão, do districto de Aripibú.	Ao N. Gravatá; a L. Victoria e Escada; ao S. Ribeirão e Gameleira; a O. Bonito.	OSO.	73	78	1.º—Amaragy 2.º—Aripibú 3.º—Cortez 4.º—Primavera
8	Barra de S. Pedro	Municipio novo, formado dos 2.º e 5.º districtos desmembrados do municipio de Ouricury, denominados, repectivamente, Barra de S. Pedro e Queimadas.	Ao N. São Gonçalo; a L. Ouricury; ao S. Petrolina; a O. o Estado do Piauhy e São Gonçalo.	O.	598	774	1.º - Barra de S. Pedro 2.º—Olho d'Agua 3.º—Queimadas
9	Barreiros....	O seu territorio foi accrescido de todos os engenhos da margem esquerda do Rio Una, desde o engenho Serra d'Agua, até as fron-	Ao N. Rio Formoso; a L. o Oceano Atlantico; ao S. o Estado de Alagôas e a O. Agua Preta.	SSO.	91	127	1.º—Barreiros 2.º—S. José da Corôa Grande 3.º—Muitas Cabras

Divisão administrativa do Estado de Pernambuco de accordo com a lei n.º 1931, de 11 de Setembro de 1928

Numero de ordem	MUNICIPIOS	TERRITORIO	CONFRONTAÇÕES Municipios ou Estado	POSIÇÃO DAS SÉDES RELATIVAMENTE A RECIFE			DIVISÃO DISTRICTAL
				RUMO	DISTANCIA—Kms. Em linha recta	DISTANCIA—Kms. Em estrada de rodagem	
		teiras do municipio de Agua Preta, que pertenciam ao municipio de Rio Formoso.					
10	Bebedouro . .	Constituido do antigo 3.º districto do municipio de Altinho, de igual nome, do qual foi desmembrado.	Ao N. Caruarú; a L. Bezerros e S. Joaquim; ao S. Panellas e Jurema; a O. Altinho.	OSO.	125	163	Bebedouro
11	Belém	Desmembrado do municipio de Cabrobó, constituindo-se do territorio do 1.º districto de igual nome, daquelle municipio.	Ao N. Salgueiro e Belmonte; a L. Floresta; ao S. o Estado da Bahia e a O. Cabrobó.	O.	455	539	Belém
12	Bello Jardim	Desmembrado do municipio de Brejo, e formado dos antigos districtos: Bello Jardim, Serra do Vento e Aldeia Velha.	Ao N. Brejo da Madre de Deus; a L. Caruarú e S. Caetano; ao S. São Bento, a O. Pesqueira.	O.	175	204	1.º—Bello Jardim 2.º—Serra do Vento 3.º—Aldeia Velha
13	Belmonte . . .	Não sofreu alteração.	Ao N. os Estados da Parahyba e Ceará; ao S. Floresta e Belém; a O. Salgueiro e o Estado do Ceará; a L. Villa Bella.	O.	433	734	1.º—Belmonte 2.º—Bom Nome 3.º—S. João de Campos 4.º—Santa Maria
14	Bezerros	Não sofreu alteração.	Ao N. Limoeiro; a L. Gravatá; ao S. Bonito e S. Joaquim; a O. Bebedouro e Caruarú.	OSO.	100	115	1.º—Bezerros 2.º—Camocim 3.º—S. Miguel 4.º—Sapucaia
15	Bôa Vista. . .	Não sofreu alteração.	Ao N. Ouricury; a L. Leopoldina, Cabrobó e o Estado da Bahia; ao S. o Estado da Bahia; a O. Petrolina.	O.	549	683	1.º—Bôa Vista 2.º—Carahybas 3.º—Jatobá de Santa Barbara 4.º—Malhada Real

Divisão administrativa do Estado de Pernambuco de accordo com a lei n.º 1931, de 11 de Setembro de 1928

Numero de ordem	MUNICIPIOS	TERRITORIO	CONFRONTAÇÕES Municipios ou Estado	POSIÇÃO DAS SÉDES RELATIVAMENTE A RECIFE			DIVISÃO DISTRICTAL
				RUMO	DISTANCIA — Kms. Em linha recta	DISTANCIA — Kms. Em estrada de rodagem	
16	Bom Conselho	Não sofreu alteração.	Ao N. Garanhuns: a L. Garanhuns e Correntes; ao S. o Estado de Alagôas e a O. Agnas Bellas.	OSO.	236	309	1.º— Bom Conselho 2.º—Taquary 3.º— Prata 4.º S. Saraphim
17	Bom Jardim	Ficou reduzido ao territorio do antigo districto do mesmo nome, perdendo os 2.º e 3.º districtos —Surubim e Queimadas— que passaram a constituir municipios autonomos.	Ao N. Queimadas e S. Vicente; a L. Vicencia e Limoeiro; ao S. Limoeiro; a O. Surubim e Queimadas.	ONO.	85	102	Bom Jardim
18	Bonito	Ficou constituido dos seus antigos 1.º, 2.º e 3.º districtos, respectivamente denominados — Bonito, Barra de Guabiraba e Ilha de Flores. Foram transferidos: o 4.º districto — Manoel Borba, para o municipio de Palmares; o 5.º — Belém de Maria, para os novos municipios de Frei Caneca e uma parte para o de Catende. O districto de São Joaquim passou a constituir municipio autonomo com o mesmo nome, accrescido do districto de Batateiras, tambem desmembrado de Bonito.	Ao N. Bezerros e Gravatá; a L. Amaragy e Agua Preta; ao S. Palmares, Catende e Frei Caneca; a O. São Joaquim.	OSO.	104	144	1.º—Bonito 2.º— Barra de Guabiraba 3.º — Ilha de Flôres 4.º— Lage Grande.
19	Brejo da Madre de Deus	Com a creação do novo municipio de Bello Jardim, Brejo perdeu os seus antigos districtos de Bello Jardim (1.º), Serra do Vento (2.º) e Aldeia Velha (6.º) que ficaram constituindo districtos daquelle municipio.	Ao N. Taquaretinga e Vertentes; a L. Carnarú; ao S. Bello Jardim e Pesqueira; ao O. Estado da Parahyba.	O.	165	218	1.º— Brejo 2.º—Jatobá do Brejo 3.º— Fazenda Nova

Divisão administrativa do Estado de Pernambuco de accordo com a lei n.º 1931, de 11 de Setembro de 1928

Numero de ordem	MUNICIPIOS	TERRITORIO	CONFRONTAÇÕES Municipios ou Estado	POSIÇÃO DAS SÉDES RELATIVAMENTE A RECIFE RUMO	DISTANCIA Kms. Em linha recta	Em estrada de rodagem	DIVISÃO DISTRICTAL
		O seu território actual consta dos districtos restantes: Brejo, Jatobá do Brejo e Fazenda Nova.					
20	Buique	Teve desmembrados do seu territorio o districto de Gameleira, que passou a constituir o novo municipio de Moxotó e a fazenda Tatú, na parte limitrophe a Rio Branco, ao qual ficou pertencendo.	Ao N. Alagôa de Baixo e Rio Branco; a L. Rio Branco e Pedra; ao S. Aguas Bellas; a O. Moxotó.	OSO.	257	313	1.º—Buique 2.º—S. Domingos
21	Cabo	Conserva o mesmo territorio, excepção feita do engenho Pirajá, que foi annexado ao municipio de Ipojuca.	Ao N. Morenos e Jaboatão; a L. o Oceano Atlantico; ao S. Ipojuca e Escada; a O. Escada e Victoria.	SO.	28	29	1.º—Cabo 2.º—Ponte dos Carvalhos 3.º—Jussaral 4.º—Nazareth
22	Cabrobó	Cedeu, ao Norte, algumas fazendas ao municipio de Leopoldina e soffreu o desmembramento do seu antigo districto Belém, que se constituiu municipio autonomo.	Ao N. Salgueiro; a L. Belém; ao S. o Estado da Bahia; a O. Bôa Vista e Leopoldina.	O.	485	593	Cabrobó
23	Canhotinho..	Teve o seu territorio diminuido dos districtos de Palmeira (2.º) e Jupy (5.º) e parte do districto de Calçado (4.º) que juntos formam o novo municipio de Palmeira.	Ao N. São Bento; a L. Altinho, Jurema, Quipapá; ao S. o Estado de Alagôas e Palmeira; a O. Palmeira.	OSO.	169	238	1.º—Canhotinho 2.º—Glycerio 3.º—Tipy 4.º—Lagedo
24	Carnarú	Perdeu os primitivos 1.º e 2.º districtos, São Caetano e Antonio Olintho, que passaram a constituir o Municipio de São Caetano.	Ao N. Vertentes; a L. Limoeiro e Bezerros; ao S. Bebedouro e Altinho; a O. São Caetano, Bello Jardim e Brejo da Madre de Deus.	O.	125	148	1.º—Carnarú 2.º—Carapatós 3.º—Trapiá

Divisão administrativa do Estado de Pernambuco de accordo com a lei n.º 1931, de 11 de Setembro de 1928

Numero de ordem	MUNICIPIOS	TERRITORIO	CONFRONTAÇÕES Municipios ou Estado	POSIÇÃO DAS SÉDES RELATIVAMENTE A RECIFE			DIVISÃO DISTRICTAL
				RUMO	DISTANCIA—Kms. Em linha recta	DISTANCIA—Kms. Em estrada de rodagem	
25	Catende	Constituido do 3.º districto do mesmo nome, tirado do municipio de Palmares e accrescido dos engenhos: Jussaral, Bicho Homem, Bom Retiro, Limeira, Santa Maria, Barro Branco, Barra de Estiva, Sitio do Meio, Reforma, Fortaleza, Batateira, Roçadinho com a usina de igual nome) que pertenciam ao 5.º districto do municipio de Bonito—Belém de Maria.	Ao N. Bonito; a L. Palmares; a O. Marayal e Frei Caneca; ao S. Agua Preta.	SO.	107	151	Catende
26	Correntes ...	Não sofreu alteração.	Ao N. Garanhuns e Palmeira: a L. Palmeira e o Estado de Alagôas; ao S. o Estado de Alagôas; a O. Bom Conselho e Garanhuns.	SO.	201	278	1.º—Correntes 2.º—Lagôa do Ouro 3.º — Poço Comprido 4.º—Lagôa do Emygdio
27	Custodia	Formado dos territorios do districto de Custodia, desmembrado do municipio de Alagôa de Baixo, cujo nome conservou e parte dos municipios de Flores e Floresta, seus limitrophes.	Ao N. Flores e Afogados de Ingazeira; a L. Alagôa de Baixo; ao S. Moxotó e Floresta; a O. Villa Bella e Flores.	O.	300	371	1.º—Custodia 2.º—Bethania
28	Escada	Teve do seu territorio desmembrado o districto Primavera, que foi annexado ao municipio de Amaragy, do qual recebeu o engenho Limão, do districto Aripibú.	Ao N. Victoria e Cabo; a L. Cabo e Ipojuca; ao S. Serinhãem e Ribeirão; a O. Amaragy.	SO.	51	58	1.º—Escada 2.º — Frexeiras
29	Flôres	Transferiu para o municipio de Custodia uma pequena parte ao sul, que confina com os municipios de Alagôa	Ao N. Triumpho e o Estado da Parahyba; a L. Afogados de Ingazeira e Custodia; ao S. Cus-	O.	342	426	1.º—Flôres 2.º—Carnahyba de Flôres 3.º—Bôa Vista

Divisão administrativa do Estado de Pernambuco de accordo com a lei n.º 1931, de 11 de Setembro de 1928

Numero de ordem	MUNICIPIOS	TERRITORIO	CONFRONTAÇÕES Municípios ou Estado	POSIÇÃO DAS SÉDES RELATIVAMENTE A RECIFE			DIVISÃO DISTRICTAL
				RUMO	DISTANCIA — Kms. Em linha recta	Em estrada de rodagem	
		de Baixo e Floresta.	todia e Floresta e ao O. Villa Bella e Triumpho.				
30	Floresta	Sofreu pequena diminuição no seu territorio, na zona limitrophe de Jatobá de Tacaratú, Alagôa de baixo e Flôres, que passou a perteneer ao municipio de Custodia.	Ao N. Belmonte, Villa Bella, Flôres e Custodia; a L. Moxotó; ao S. Moxotó, Tacaratú e o Estado da Bahia; a O. Belém.	O.	418	488	1.º—Floresta 2.º— Nazareth 3.º— Barra do Silva 4.º— Curral Novo
31	Floresta dos Leões	Constituido de territorios de Páo d'Alho e Nazareth. Deste recebeu os 7.º e 8.º districtos, — Lagôa do Carro e Chã de Carpina — daquelle o 2.º districto—Floresta dos Leões — que lhe deu o nome.	Ao N. Nazareth; a L. Nazareth e Páo d'Alho; ao S. Páo d'Alho e Gloria de Goytá; a O. Limoeiro e Nazareth.	NO.	41	54	1.º—Floresta dos Leões 2.º— Lagôa do Carro
32	Frei Caneca.	Frei Caneca, primitivamente districto de Lagôa de Gatos. É constituido de: Lagôa de Gatos e Lagôa do Souza, desmembrados do municipio de Panellas, ao qual pertenciam, sendo o primeiro destes o seu 2.º districto e mais de parte do districto de Belém de Maria, de Bonito.	Ao N. São Joaquim e Bonito; a L. Catende e Marayal; ao S. Quipapá; a O. Panellas e São Joaquim.	OSO.	125	170	1.º—Frei Caneca 2.º—Belém de Maria 3.º— Lagôa do Souza
33	Gamelleira ..	Foram transferidos para o novo municipio de Ribeirão os districtos deste nome e o de Caxangá bem como os engenhos do seu primeiro districto— Bom Successo, Curuzú, São Matheus e Monte Alegre. Ficou em compensação com os engenhos Segredo, Ditoso, Moças. Serri-	Ao N. Ribeirão; a L. Ribeirão, Serinhãem e Rio Formoso; ao S. Rio Formoso e Agua Preta; a O. Agua Preta.	SO.	77	97	Gamelleira

Divisão administrativa do Estado de Pernambuco de accordo com a lei n.º 1931, de 11 de Setembro de 1928

Numero de ordem	MUNICIPIOS	TERRITORIO	CONFRONTAÇÕES Municipios ou Estado	POSIÇÃO DAS SÉDES RELATIVAMENTE A RECIFE			DIVISÃO DISTRICTAL
				RUMO	DISTANCIA—Kms. Em linha recta	DISTANCIA—Kms. Em estrada de rodagem	
		nha e Canadá que pertenciam ao districto de Ribeirão; e do municipio de Agua Preta, Cuyambuca, Alto, Sitio do Meio, Primoroso, Pedra do Fogo, Riacho do Padre, Pereira Grande, Barro Branco, Frescundim, Dona, Pereirinha, Jacaré e José da Costa. Transferiu tambem o seu 4.º districto, Cucaú, para o municipio de Rio Formoso.					
34	Garanhuns . .	Foi desmembrado do seu territorio o antigo 4.º districto, denominado Angelim, que passou para o novo municipio de Palmeira.	Ao N. São Bento e Palmeira; a L. Palmeira e Correntes; ao S. Correntes e Bom Conselho; ao O. Bom Conselho, Aguas Bellas e Pedra.	OSO.	201	278	1.º—Garanhuns 2.º—S. João de S. Cruz 3.º—Brejão de S. Cruz 4.º—Serra de S. Luiz Gonzaga 5.º—S. Caetano
35	Gloria de Goytá	Conserva todo o seu primitivo territorio.	Ao N. Páo d'Alho; a L. São Lourenço; ao S. Victoria e Gravatá; a O. Limoeiro.	O.	45	69	1.º—Gloria de Goytá 2.º—Jardim 3.º—Chã de Alegria 4.º—Duarte Dias
36	Goyanna	Perdeu para o novo municipio de Alliança o districto de N. S. do O' e o territorio do actual districto de Lapa e os engenhos Varzea Grande, Rebelde, Penidencia, Condado, Cumbeba, Jardim, Jangadeira, Limeira e Macacos, do districto de Goyanninha e os engenhos Agicé, Republicano e Tabajara, do districto	Ao N. Itambé e o Estado da Parahyba; a L. o Oceano Atlantico; ao S. Iguarassú e Nazareth; a O. Nazareth, Alliança e Itambé.	N.	58	67	1.º—Goyanna 2.º—Goyanninha 3.º—Areias 4.º—Tejucupapo 5.º—Ponta de Pedra

Divisão administrativa do Estado de Pernambuco de accordo com a lei n.º 1931, de 11 de Setembro de 1928

Numero de ordem	MUNICIPIOS	TERRITORIO	CONFRONTAÇÕES Municípios ou Estado	POSIÇÃO DAS SÉDES RELATIVAMENTE A RECIFE			DIVISÃO DISTRICTAL
				RUMO	DISTANCIA—Kms. Em linha recta	DISTANCIA—Kms. Em estrada de rodagem	
		de Arcias, perdeu ainda o engenho Matary, que foi annexado ao municipio de Nazareth.					
37	Granito (1) ..	Sofreu diminuição de uma parte do districto de Carirysinho, inclusive a villa que foi transferida ao municipio de Serrinha. Recebeu do municipio de Novo Exú os districtos de Bom Jardim e parte do de Canna Brava.	Ao N. o Estado do Ceará e Novo Exú; a L. Novo Exú e Serrinha; ao S. Leopoldina e Ouricury: a O. Leopoldina, Ouricury e S. Gonçalo.	O.	522	772	1.º—Bodocó 2.º—Rancharia 3.º—Bom Jardim
38	Gravatá.....	Não sofreu alteração.	Ao N. Limoeiro e Gloria de Goytá; a L. Victoria e Amaragy; ao S. Amaragy e Bonito; a O. Bezerros e Limoeiro.	OSO.	79	92	1.º—Gravatá 2.º—Urucú Miriu 3.º—Chã Grande
39	Iguarassú ...	Deste municipio foram transferidos, para o municipio de Nazareth, os engenhos Gutimbinha, Penedinho, Caraú, Mamolengo e Taquara; para o novo municipio de Paulista, os engenhos Improviso e Regalado e a propriedade Pitanga do Inglez e parte do districto policial de Maricóta.	Ao N. Goyanna; a L. o Oceano Atlantico; ao S. Paulista e Páo d'Allho; a O. Nazareth.	N.	25	29	1.º Iguarassú 2.º—Pilar de Itamaracá 3.º—Tres Ladeiras 4.º—Itapissuma
40	Ipojuca.....	Ficou o seu territorio accrescido do engenho Pirajá que pertencia ao 1.º districto do municipio de Cabo, e diminuido do engenho Timbó-Assú, que foi transferido para o municipio de Escada.	Ao N. Cabo; a L. o Atlantico; ao S. Serinhaem; a O. Escada.	SSO.	41	43	1.º—Ipojuca 2.º—N. Senhora do O' 3.º—Santo Antonio da Canella

(1) A séde deste municipio é na cidade de Bodocó.

Divisão administrativa do Estado de Pernambuco de accordo com a lei n.º 1931, de 11 de Setembro de 1928

Numero de ordem	MUNICIPIOS	TERRITORIO	CONFRONTAÇÕES Municipios ou Estado	POSIÇÃO DAS SÉDES RELATIVAMENTE A RECIFE			DIVISÃO DISTRICTAL
				RUMO	DISTANCIA—Kms. Em linha recta	DISTANCIA—Kms. Em estrada de rodagem	
41	Itambé.....	Não sofreu alteração.	Ao N. o Estado da Parahyba; a L. o Estado da Parahyba e Goyanna; ao S. Goyanna, Alliança e Timbaúba; a O. Timbaúba.	NNO.	77	94	1.º—Itambé 2.º—Camutanga
42	Jaboatão....	Sofreu desmembramento dos seus districtos de Morenos e de Tigipió. O primeiro tornou-se independente e o segundo foi annexado ao municipio de Recife.	Ao N. São Lourenço e Recife; a L. Recife e o Atlantico; ao S. Cabo; a O. Victoria e São Lourenço.	OSO.	17	18	1.º—Jaboatão 2.º—N. Senhora dos Prazeres
43	Jurema.....	Desmembrado do municipio de Quipapá e constituido dos antigos districtos de Jurema e Queimadas.	Ao N. Bebedouro e Altinho; a L. Panellas e Quipapá; ao S. Quipapá e Canhotinho; a O. Canhotinho e Altinho.	OSO.	150	212	1.º—Jurema 2.º—Queimadas
44	Leopoldina..	Foi transferido do seu territorio para o novo municipio de Serrinha, o povoado de Ipoeiras e terrenos adjacentes. Em compensação ficou o seu territorio accrescido de uma faixa de terra ao norte de Cabrobó.	Ao N. Serrinha e Granito; a L. Serrinha e Salgueiro, ao S. Cabrobó e Bôa Vista; a O. Bôa Vista e Ouricury.	O.	516	684	1.º—Leopoldina 2.º—Terra Nova
45	Limoeiro....	Não sofreu alteração.	Ao N. Floresta dos Leões, Nazareth, Vicencia, Bom Jardim e Surubim; a L. Páo d'Alho, Gloria de Goytá; ao S. Gravatá, Bezerros e Caruarú; a O. Caruarú e Bom Jardim.	ONO.	67	79	1.º—Limoeiro 2.º—Pedra Tapada 3.º—Malhadinha 4.º—Cédro
46	Marayal.....	Municipio novo, desmembrado de Palmares e Quipapá.	Ao N. Catende; a L. Catende e Agua Preta; ao	OSO.	124	174	1.º—Marayal 2.º—Jaqueira

Divisão administrativa do Estado de Pernambuco de accordo com a lei n.º 1931, de 11 de Setembro de 1928

Numero de ordem	MUNICIPIOS	TERRITORIO	CONFRONTAÇÕES Municípios ou Estado	POSIÇÃO DAS SÉDES RELATIVAMENTE A RECIFE			DIVISÃO DISTRICTAL
				RUMO	DISTANCIA — Kms. Em linha recta	DISTANCIA — Kms. Em estrada de rodagem	
		constituido pelos antigos 4.º e 5.º districtos do municipio de Palmares, respectivamente denominados — Jaqueira e Marayal e accrescido de parte do districto de Barra de Jangada, onde ficam situadas a povoação e a uzina Florestal, do municipio de Quipapá.	S. Agua Preta e o Estado de Alagôas; a O. Quipapá e Frei Caneca.				
47	Morenos	Desmembrado do de Jaboatão, São Lourenço da Matta e Victoria, constituindo-se do territorio do districto de Morenos e accrescido do engenho Pacoval, tirado do municipio de S. Lourenço e dos engenhos Queimadas e Outeirão, que recebeu do municipio de Victoria.	Ao N. Victoria e São Lourenço; a L. Jaboatão; ao S. Cabo; a O. Victoria.	OSO.	22	28	Morenos
48	Moxotó	Desmembrado de Buique, Tacaratú e Alagôa de Baixo, ficou constituido dos seguintes territorios: a) do 2.º districto do municipio de Buique — Gamelleira; b) do 4.º districto, Espirito Santo, desmembrado do municipio de Tacaratú; e da parte sul do antigo 2.º districto do municipio de Alagôa de Baixo, denominado Custodia.	Ao N. Custodia e Alagôa de Baixo; a L. Alagôa de Baixo, Buique e Aguas Bellas; ao S. o Estado de Alagôas e Tacaratú; a O. Tacaratú e Floresta.	OSO.	—	—	1.º—Moxotó 2.º—Mariana 3.º—Jeritacó
49	Nazareth....	O actual municipio de Nazareth está reduzido aos seus antigos districtos — Nazareth e Tracunhãem — e accrescido de alguns en-	Ao N. Vicencia Alliança e Goyanna; a L. Goyanna Iguarassú e Pão d'Alho; ao S. Pão d'Alho, Floresta	NO.	55	64	1.º—Nazareth 2.º—Tracunhãem 3.º—Buenos Ayres

Divisão administrativa do Estado de Pernambuco de accordo com a lei n.º 1931, de 11 de Setembro de 1928

Numero de ordem	MUNICIPIOS	TERRITORIO	CONFRONTAÇÕES Municipios ou Estado	POSIÇÃO DAS SÉDES RELATIVAMENTE A RECIFE			DIVISÃO DISTRICTAL
				RUMO	DISTANCIA — Kms. Em linha recta	DISTANCIA — Kms. Em estrada de rodagem	
		genhos deixados do seu antigo 3.º districto — Lagôa Secca — denominados Junco, Velludo, Pirapora, Terra Preta, Progresso e Uzina Matary e de outros tirados do municipio de Iguarassú (Gutimbinha, Penedinho, Caraú, Manolengo e Taquara) e do engenho Matary, do municipio de Goyanna.	dos Leões e Limoeiro; a O. Vicencia.				
50	Novo Exú...	Perdeu o seu antigo districto de Bom Jardim e parte do de Canna Brava, ambos na Serra do Araripe, que passaram para o municipio de Granito.	Ao N. o Estado do Ceará; a L. Serrinha; ao S. e a O. Granito.	O.	536	844	1.º— Novo Exú 2.º— Canna Brava 3.º—Baixio
51	Olinda.....	Foi diminuido seu territorio dos districtos de Beberibe e Arruda em beneficio do municipio de Recife; do de Paulista, que se constituiu Municipio autonomo com os territorios de Canôas, Nobre e Conceição.	Ao N. Paulista; a L. o Atlantico; a S. e a O. Recife.	NNE.	6	6	Olinda
52	Ouricury....	Perdeu os districtos de Barra de São Pedro e de Queimadas, que se constituiram em municipio com a denominação do primeiro e os de S. Gonçalo e de Moraes, que formam o novo municipio de São Gonçalo.	Ao N. São Gonçalo e Granito; a L. Granito e Leopoldina; ao S. Bôa Vista e Petrolina; a O. Barra de S. Pedro e S. Gonçalo.	O.	573	844	1.º--Ouricury 2.º—Serra Branca 3.º—Santa Cruz 4.º—S. Felix
53	Palmares....	Perdeu o seu 3.º districto — Catende — que forma novo municipio; os 4.º e	Ao N. Bonito e Gamelleira; a L. Gamelleira e Agua Preta; ao	SO.	100	135	1.º--Palmares 2.º-- Joaquim Nabuco 3.º—Bemtevi

Divisão administrativa do Estado de Pernambuco de accordo com a lei n.º 1931, de 11 de Setembro de 1928

Numero de ordem	MUNICIPIOS	TERRITORIO	CONFRONTAÇÕES Municipios ou Estado	POSIÇÃO DAS SÉDES RELATIVAMENTE A RECIFE			DIVISÃO DISTRICTAL
				RUMO	DISTANCIA—Kms. Em linha recta	DISTANCIA—Kms. Em estrada de rodagem	
		5.º districtos denominados Jaqueira e Marayal, respectivamente, que constituem o municipio de Marayal. Actualmente está constituido dos seus dois antigos districtos — Palmares e Joaquim Nabuco e do districto de Bemtevi, que foi desmembrado do municipio de Bonito.	S. Agua Preta; a O. Catende e Bonito.				
54	Palmeira	Constituido dos territorios dos districtos desmembrados do municipio de Canhotinho, (Palmeira, Jupy, e parte do de Calçado) e do municipio de Garanhuns (Angelim).	Ao N. São Bento e Canhotinho; a L. Canhotinho; ao S. o Estado de Alagôas, Correntes e Garanhuns; a O. Garanhuns e São Bento.	OSO.	190	272	1.º— Palmeira 2.º—Angelim 3.º—Jupy
55	Panellas	Perdeu o 2.º districto — Lagoa de Gatos, que, com o nome de Frei Caneca, constitue novo municipio.	Ao N. Altinho e São Joaquim; a L. São Joaquim e Frei Caneca; ao S. Quipapá; a O. Jurema.	OSO.	128	193	1.º— Panellas 2.º— Cupira
56	Páo d'Alho..	Teve o seu territorio diminuido de parte do districto de Floresta dos Leões. Ficou, em compensação, accrescido dos engenhos e propriedades seguintes: Guabiraba, Sitio, Cajueiro Escuro, Velho, Pitangueiras, Massiape e Rodizio, que foram desmembrados do municipio de São Lourenço da Matta.	Ao N. Floresta dos Leões, Nazareth e Igarassú; a L. Igarassú, Paulista e São Lourenço; ao S. São Lourenço e Gloria de Goytá; a O. Gloria de Goytá, Limoeiro e Floresta dos Leões.	NO.	38	42	Páo d'Alho
57	Paulista.....	Constituido dos antigos districtos do municipio de Olinda: Paulista, Canôas, Nobre e Con-	Ao N. Igarassú; a L. o Atlantico e Olinda; ao S. Olinda e Recife; a O. São	N.	14	19	1.º—Paulista 2.º—Canôas 3.º—Nobre 4.º— Conceição

Divisão administrativa do Estado de Pernambuco de accordo com a lei n.º 1931, de 11 de Setembro de 1928

Numero de ordem	MUNICIPIOS	TERRITORIO	CONFRONTAÇÕES Municipios ou Estado	POSIÇÃO DAS SÉDES RELATIVAMENTE A RECIFE			DIVISÃO DISTRICTAL
				RUMO	DISTANCIA — Kms. Em linha recta	DISTANCIA — Kms. Em estrada de rodagem	
		ecição, dos engenhos Improviso e Regalado, da propriedade Pitanga do Inglez e parte de Maricota, que foram do municipio de Iguarassú, e do engenho Utinga, do municipio de São Lourenço.	Lourenço e Páo d'Alho.				5.º—Jardim 6.º—Caboatan 7.º—Maricóta 8.º—Seringal 9.º—Utinga 10.º—Regalado
58	Pedra	Não sofreu alteração.	Ao N. Rio Branco e Pesqueira: á L. Pesqueira, São Bento e Garanhuns; ao S. Aguas Bellas; a O. Aguas Bellas e Buique.	O.	235	329	1.º—Pedra 2.º—Stº. Antonio do Tará 3.º—Bôa Sorte
59	Pesqueira ...	Está constituido do seu antigo territerio, menos o 7.º districto—Rio Branco—que se separou para passar a municipio autonomo.	Ao N. o Estado da Parahyba e Brejo da Madre de Deus; a L. Bello Jardim e São Bento; ao S. São Bento e Pedra; a O. Pedra e Rio Branco.	O.	205	238	1.º—Pesqueira 2.º—Alagoinhas 3.º—Sergio Loreto 4.º—Cimbres 5.º—Salôbro 6.º—Sanharó
60	Petrolina	Não sofreu alteração.	Ao N. o Estado do Piauhy e Barra de S. Pedro; a L. Boa Vista e o Estado da Bahia; ao S. e a O. o Estado da Bahia.	O.	634	918	1.º-Petrolina 2.º—Sta. Fé 3.º—Cachoeira do Roberto 4.º—Caboclo 5.º—Cachoeirinha
61	Queimadas ..	Formado do districto do mesmo nome, desmembrado do municipio de Bom Jardim, menos a povoação e parte do valle de São José de Sirigy que ficaram pertencendo ao municipio de São Vicente.	Ao N. o Estado da Parahyba e São Vicente; a L. e ao S. Bom Jardim; a O. Surubim.	ONO.	90	108	Queimadas
62	Quipapá	Teve o territorio desmembrado dos 4.º e 5.º districtos, respectivamente Ju-	Ao N. Jurema, Panellas e Frei Caneca; a L. Marayal; ao S.	OSO.	151	200	1.º—Quipapá 2.º—S. Benedicto

Divisão administrativa do Estado de Pernambuco de accordo com a lei n.º 1931, de 11 de Setembro de 1928

Numero de ordem	MUNICIPIOS	TERRITORIO	CONFRONTAÇÕES Municípios ou Estado	POSIÇÃO DAS SÉDES RELATIVAMENTE A RECIFE			DIVISÃO DISTRICTAL
				RUMO	DISTANCIA — Kms. Em linha recta	DISTANCIA — Kms. Em estrada de rodagem	
		rema e Queimadas, que formam o novo municipio da denominação do primeiro; e de parte do 3.º districto — Barra de Jangada, — onde ficam a povoação e a Uzina Florestal, que foram annexados ao novo municipio de Marayal.	o Estado de Alagoas; a O. Canhotinho.				3.º — São Sebastião da Barra 4.º — Barra de Jangada 5.º — Pão Ferro
63	Recife	Ficou accrescido dos territorios dos districtos de Beberibe e Arruda — que pertenciam a Olinda, e do districto de Tigipió, que era do municipio de Jaboatão.	Ao N. Paulista e Olinda; a L. o Atlantico; ao S. Jaboatão; ao O. Jaboatão e São Lourenço.	—	—	—	1.º — S. Frei Pedro Gonçalves 2.º — S. Antonio 3.º — 1.º de S. José 4.º — 2.º de S. José 5.º — Bôa-Vista 6.º — Santo Amaro 7.º — Afogados 8.º — Magdalena 8.º — Torre 10.º — Peres 11.º — Graças 12.º — Encruzilhada 13.º — Pôço 14.º — Varzea
64	Ribeirão	Constituido, este novo municipio dos territorios dos antigos districtos de Gamelleira — Caxangá e Ribeirão (deste menos os engenhos Segredo, Ditoso, Moças, Serrinha e Canadá, que continuam a pertencer a Gamelleira) e de mais os engenhos Bom Successo, Curuzú, São Matheus e Monte Alegre, que tambem recebeu de Gamelleira.	Ao N. Amaragy e Escada; a L. Serinhaem; ao S. Gamelleira e Agua Preta; a O. Gamelleira e Amaragy.	SO.	80	88	1.º — Ribeirão 2.º — Caxangá

Divisão administrativa do Estado de Pernambuco de accordo com a lei n.º 1931, de 11 de Setembro de 1928

Numero de ordem	MUNICIPIOS	TERRITORIO	CONFRONTAÇÕES Municipios ou Estado	POSIÇÃO DAS SÉDES RELATIVAMENTE A RECIFE			DIVISÃO DISTRICTAL
				RUMO	DISTANCIA—Kms. Em linha recta	DISTANCIA—Kms. Em estrada de rodagem	
75	Rio Branco.	Novo municipio, constituido do territorio do districto de Rio Branco, do municipio de Pesqueira, accrescido de parte da fazenda Tatú, desmembrada do municipio de Buique.	Ao N. Alagôa de Baixo e o Estado da Parahyba; a L. Pesqueira; ao S. Pedra e Buique; a O. Buique e Alagôa de Baixo.	O.	—	284	Rio Branco
66	Rio Formoso	Foi augmentado o seu territorio do districto de Cucaú (engenho Cucaú e uzina do mesmo nome), do municipio de Gamelleira e dos engenhos tirados do municipio de Serinhaem — Jaguarão, Guarany, Pedra de Amolar, Gindahy, Lage Nova e Sapucaia. Perdeu os engenhos da margem esquerda do rio Una, desde o engenho Serra d'Agua, ultimo do lado do litoral, até aos limites do municipio de Agua Preta, que passaram para Barreiros.	Ao N. Gamelleira e Serinhaem; a L. o Atlantico; ao S. Barreiros; a O. Agua Preta e Gamelleira.	SSO.	66	100	1.º—Rio Formoso 2.º—Tamandaré 3.º—Cucaú 4.º—Horizonte
67	Salgueiro ...	Teve o seu territorio diminuido do districto de Serrinha, que se tornou municipio, ficando, em compensação, com algumas fazendas ao norte de Cabrobó.	Ao N. Serrinha e o Estado do Ceará; a L. Belmonte; ao S. Belém e Cabrobó; a O. Leopoldina e Serrinha.	O.	466	624	1.º—Salgueiro 2.º—Alagôas 3.º—Bezerros 4.º—Conceição das Creoulas
68	São Bento..	Não sofreu alteração.	Ao N. Pesqueira, Bello Jardim e São Caetano; a L. Altinho e Palmeira; ao S. Ca-	OSO.	183	210	1.º—S. Bento 2.º—Cachoeirinha 3.º—Capoeiras

Divisão administrativa do Estado de Pernambuco de accordo com a lei n.º 1931, de 11 de Setembro de 1928

Numero de ordem	MUNICIPIOS	TERRITORIO	CONFRONTAÇÕES Municipios ou Estado	POSIÇÃO DAS SÉDES RELATIVAMENTE A RECIFE			DIVISÃO DISTRICTAL
				RUMO	DISTANCIA — Kms. Em linha recta	DISTANCIA — Kms. Em estrada de rodagem	
			nhotinho, Palmeira e Garanhuns; a O. Pedra e Pesqueira.				
69	São Caetano	Novo municipio formado dos territorios dos districtos desmembrados de Caruarú, São Caetano e Antonio Olyntho.	Ao N. Brejo da Madre de Deus e Caruarú; a L. Caruarú; ao S. Altinho e São Bento; a O. Bello Jardim.	O.	142	169	1.º—S. Caetano 2.º—Antonio Olintho 3.º—Estacio Coimbra
70	São Gonçalo	Novo municipio constituido dos territorios dos 3.º e 6.º districtos denominados São Gonçalo e Moraes, respectivamente, pertencentes ao Municipio de Ouricury.	Ao N. os Estados do Piauhy e do Ceará; a L. Granito e Ouricury; ao S. Ouricury e Barra de São Pedro; a O. o Estado do Piauhy.	O.	630	744	1.º—S. Gonçalo 2.º—Moraes
71	São Joaquim	Municipio desmembrado do de Bonito e formado dos districtos de São Joaquim e de Bateiras, do mesmo municipio.	Ao N. Bezerros; a L. Bonito; ao S. Frei Caneca e Panellas; a O. Panellas e Bebedouro.	OSO.	110	112	1.º—S. Joaquim 2.º—Senador Tiburcio 3.º—Sant'Anna
72	São José do Egypto	Não sofreu alteração.	Ao N. e a L. o Estado da Parahyba; ao S. o Estado da Parahyba e Afogados de Ingazeira; a O. Afogados de Ingazeira e o Estado da Parahyba.	ONO.	270	352	1.º—S. José do Egypto 2.º—S. Pedro das Lages 3.º—Tigre
73	São Lourenço da Matta	Perdeu as seguintes propriedades: engenho Pacoval, que foi annexado ao novo municipio de Morenos; o engenho Utinga, accrescido ao novo municipio de Paulista.	Ao N. Páo d'Alho, Iguarassú e Paulista; a L. Paulista, Recife e Jaboatão; ao S. Jaboatão; a O. Victoria e Gloria de Goytá.	NO.	19	21	1.º—S. Lourenço 2.º—Camaragibe 3.º—Tiúma

Divisão administrativa do Estado de Pernambuco de accordo com a lei n.º 1931, de 11 de Setembro de 1928

Numero de ordem	MUNICIPIOS	TERRITORIO	CONFRONTAÇÕES Municipios ou Estado	POSIÇÃO DAS SÉDES RELATIVAMENTE A RECIFE			DIVISÃO DISTRICTAL
				RUMO	DISTANCIA—Kms. Em linha recta	DISTANCIA—Kms. Em estrada de rodagem	
		e os engenhos Guabiraba, Sitio, Cajueiro Escuro, Velho e as propriedades Pitangueira, Massiape e Rodizio, que passaram para o municipio de Páo d'Alho.					
74	São Vicente.	Municipio desmembrado de Timbaúba e Bom Jardim. Constituido dos antigos districtos de Timbaúba, do qual foram desmembrados — São Vicente e Macapá, (3.º e 4.º), e de uma parte do valle e da povoação de São José de Sirigy, que pertenciam ao municipio de Bom Jardim.	Ao N. o Estado da Parahyba e Timbaúba; a L. Timbaúba e Vicencia; ao S. Bello Jardim e Queimadas; a O. o Estado da Parahyba.	NO.	80	85	1.º—S. Vicente 2.º—Macapá 3.º—S. José de Sirigy
75	Serinhãem ..	O municipio de Serinhãem teve o seu territorio diminuido dos engenhos que foram annexados ao municipio de Rio Formoso — Jaguarão, Guarany, Pedra de Amolar, Gindahy, Lage Nova e Sapucaia.	Ao N. Escada e Ipojuca; a L. o Atlantico; ao S. Rio Formoso; a O. Gameleira e Ribeirão.	SSO.	60	88	1.º—Serinhãem 2.º—Barra 3.º—Páo Branco
76	Serrinha	Municipio novo, constituido do territorio do districto do mesmo nome, desmembrado do municipio de Salgueiro, do povoado de Ipoeiras e terrenos adjacentes, tirados do municipio de Leopoldina e parte do distric-	Ao N. o Estado do Ceará; a L. o Estado da Parahyba e Salgueiro; ao S. Salgueiro e Leopoldina; a O. Leopoldina, Granito e Novo Exú.	O.	485	646	1.º—Serrinha 2.º—Ipoeiras 3.º—Cachoeira da Misericordia 4.º—Carirysinho

Divisão administrativa do Estado de Pernambuco de accordo com a lei n.º 1931, de 11 de Setembro de 1928

Numero de ordem	MUNICIPIOS	TERRITORIO	CONFRONTAÇÕES Municipios ou Estado	POSIÇÃO DAS SÉDES RELATIVAMENTE A RECIFE			DIVISÃO DISTRICTAL
				RUMO	DISTANCIA — Kms. Em linha recta	DISTANCIA — Kms. Em estrada de rodagem	
		cto de Carirysinho do municipio de Granito.					
77	Surubim	Constituido unicamente do territorio do antigo districto do mesmo nome, desmembrado do municipio de Bom Jardim.	Ao N. o Estado da Parahyba; a L. Queimadas e Bom Jardim; ao S. Limoeiro; a O. Vertentes.	ONO.	100	130	1.º-2.º Surubim
78	Tacaratú.(¹).	Sofreu a diminuição territorial do seu 4.º districto. Espirito Santo, que foi annexado ao novo municipio de Moxotó.	Ao N. Floresta e Moxotó; a L. Moxotó e o Estado de Alagôas; ao S. os Estados de Alagôas e Bahia; a O. o Estado da Bahia e Floresta.	OSO.	395	150	1.º—Jatobá de Tacaratú 2.º—Tacaratú 3.—Moxotó
79	Taquaretinga	O seu territorio actual reduz-se aos dos seus primitivos districtos de Taquaretinga e de Santa Cruz. Foram desligados os districtos de Vertentes, Santa Maria, Torres e Olho d'Agua da Onça, que passaram a formar o novo municipio de Vertentes.	Ao N. o Estado da Parahyba; a L. Vertentes; ao S. Vertentes e Brejo da Madre de Deus; a O. Brejo da Madre de Deus e o Estado da Parahyba.	O.	130	155	1.º—Taquaretinga 2.º—Santa Cruz
80	Timbaúba....	Conserva do seu antigo territorio apenas os districtos 1.º e 2.º respectivamente — Timbaúba e Cruangy. Os 3.º e 4.º districtos, São Vicente e Macapá, passaram a constituir o novo municipio de S. Vicente.	Ao N. o Estado da Parahyba e Itambé; a L. Alliança; ao S. Alliança e Vicencia; a O. São Vicente.	NO.	83	91	1.º—Timbaúba 2.º—Cruangy

(¹) A séde do Municipio é a cidade de Jatobá.

Divisão administrativa do Estado de Pernambuco de accordo com a lei n.º 1931, de 11 de Setembro de 1928

Numero de ordem	MUNICIPIOS	TERRITORIO	CONFRONTAÇÕES Municipios ou Estado	POSIÇÃO DAS SÉDES RELATIVAMENTE A RECIFE			DIVISÃO DISTRICTAL
				RUMO	DISTANCIA — Kms. Em linha recta	DISTANCIA — Kms. Em estrada de rodagem	
81	Triumpho ...	Não sofreu alteração.	Ao N. o Estado da Parahyba; a L. Flores; ao S. Flores; a O. Villa Bella.	O.	359	591	Triumpho
82	Vertentes ...	Novo municipio, formado dos territorios dos districtos separados do municipio de Taquaretinga, denominados Vertentes, Torres, Santa Maria e Frei Miguelinho (Olho d'Agua da Onça).	Ao N. Taquaretinga, o Estado da Parahyba e Surubim; a L. Surubim e Limoeiro; ao S. Caruarú e Brejo da Madre de Deus; a O. Taquaretinga.	O.	135	184	1.º — Vertentes 2.º — Torres 3.º — Sta. Maria 4.º — Frei Miguelinho
83	Vicencia	Tambem novo municipio, constituido dos territorios dos districtos do municipio de Nazareth, de que foram desmembrados, — Vicencia e Angelicas, 4.º e 5.º respectivamente.	Ao N. São Vicente e Timbaúba; a L. Alliança e Nazareth; ao S. Nazareth, Limoeiro e Bom Jardim; a O. Bom Jardim e São Vicente.	NO.	75	—	1.º — Vicencia 2.º — Angelicas
84	Victoria.....	Perdeu os engenhos Queimadas e Outeirão, que foram annexados ao novo municipio de Morenos.	Ao N. Gloria de Goytá; a L. São Lourenço, Morenos e Cabo; ao S. Escada e Amaragy; a O. Gravatá e Gloria de Goytá.	OSO.	46	50	1.º — Victoria 2.º — Pery-Pery 3.º — S. João dos Pombos
85	Villa Bella..	Não sofreu alteração.	Ao N. o Estado da Parahyba; a L. Triumpho, Flores e Custodia; ao S. Floresta; a O. Floresta e Belmonte.	O.	380	477	Villa Bella

JUSTIÇA

Divisão Judiciaria do Estado de Pernambuco

COMARCAS	Entrancias	TERMOS	MUNICIPIOS	DISTRICTOS JUDICIARIOS
Afogados de Ingazeira	1.ª	Afogados de Ingazeira	Afogados de Ingazeira	1.º—Afogados de Ingazeira 2.º—Espirito Santo 3.º—Macacos
Alagôa de Baixo	1.ª	Alagôa de Baixo	Alagôa de Baixo	1.º—Alagôa de Baixo 2.º—Algodões
		Custodia	Custodia	1.º—Custodia 2.º—Bethania
Aguas Bellas	1.ª	Aguas Bellas	Aguas Bellas	1.º—Aguas Bellas 2.º—Mucambo 3.º—Páo Ferro
Belém	1.ª	Belém	Belém	Belém
		Bôa Vista	Bôa Vista	1.º—Bôa Vista 2.º—Carahybas 3.º—Jatobá de Sta. Barbara 4.º—Malhada Real
		Cabrobó	Cabrobó	Cabrobó
Floresta	1.ª	Floresta	Floresta	1.º—Floresta 2.º—Nazareth 3.º—Barra do Silva 4.º—Curral Novo
Tacaratú	1.ª	Jatobá	Tacaratú	1.º—Jatobá de Tacaratú 2.º—Tacaratú 3.º—Moxotó
Novo Exú	1.ª	Novo Exú	Novo Exú	1.º—Novo Exú 2.º—Canna Brava 3.º—Baixio
		Granito	Granito	1.º—Bodocó 2.º—Rancharia 3.º—Bom Jardim
		Leopoldina	Leopoldina	1.º—Leopoldina 2.º—Terra Nova
Ouricury	1.ª	Ouricury	Ouricury	1.º—Ouricury 2.º—Serra Branca 3.º—Sta. Cruz 4.º—S. Felix
		S. Gonçalo	S. Gonçalo	1.º—S. Gonçalo 2.º—Moraes
		Barra de S. Pedro	Barra de S. Pedro	1.º—Barra de S. Pedro 2.º—Olho d'Agua 3.º—Queimadas
Petrolina	1.ª	Petrolina	Petrolina	1.º—Petrolina 2.º—Santa Fé 3.º—Cachoeira do Roberto 4.º—Caboclo 5.º—Cachoeirinha

Divisão Judiciaria do Estado de Pernambuco

COMARCAS	Entrancias	TERMOS	MUNICIPIOS	DISTRICTOS JUDICIARIOS
Salgueiro	1.ª	Salgueiro	Salgueiro	1.º—Salgueiro 2.º—Alagôas 3.º—Bezerros 4.º—Conceição das Creoulas.
		Belmonte	Belmonte	1.º—Belmonte 2.º—Bom Nome 3.º—S. João de Campos 4.º—Santa Maria
		Serrinha	Serrinha	1.º—Serrinha 2.º—Ipoeiras 3.º—Cachoeira da Misericordia 4.º—Carirysinho
São José do Egypto	1.ª	São José do Egypto	São José do Egypto	1.º—S. José do Egypto 2.º—S. Pedro das Lages 3.º—Tigre
Villa Bella	1.ª	Villa Bella	Villa Bella	Villa Bella
Bom Conselho	2.ª	Bom Conselho	Bom Conselho	1.º—Bom Conselho 2.º—Taquary 3.º—Prata 4.º—São Seraphim
Buique	2.ª	Buique	Buique	1.º—Buique 2.º—São Domingos
		Moxotó	Moxotó	1.º—Moxotó 2.º—Marianna 3.º—Jeritacó
Correntes	2.ª	Correntes	Correntes	1.º—Correntes 2.º—Lagôa do Ouro 3.º—Poço Comprido 4.º—Lagôa do Emygdio
Itambé	2.ª	Itambé	Itambé	1.º—Itambé 2.º—Camutanga
Panellas	2.ª	Panellas	Panellas	1.—Panellas 2.—Cupira
		Frei Caneca	Frei Caneca	1.º—Frei Caneca 2.º—Belém de Maria 3.º—Lagôa do Souza
S. Bento	2.ª	S. Bento	S. Bento	1.º—S. Bento 2.º—Cachoeirinha 3.º—Capoeiras
Triumpho	2.ª	Triumpho	Triumpho	Triumpho
		Flôres	Flôres	1.º—Flôres 2.º—Carnahyba de Flôres 3.º—Bôa Vista

Divisão Judiciaria do Estado de Pernambuco

COMARCAS	Entrancias	TERMOS	MUNICIPIOS	DISTRICTOS JUDICIARIOS
Vertentes	2.ª	Vertentes	Vertentes	1.º—Vertentes 2.º—Torres 3.º—Sta. Maria 4.º—Frei Miguelinho
		Taquaretinga	Taquaretinga	1.º—Taquaretinga 2.º—Sta. Cruz
Agua Preta	3.ª	Agua Preta	Agua Preta	1.º—Agua Preta 2.º—Sertãosinho de Baixo
Amaragy	3.ª	Amaragy	Amaragy	1.º—Amaragy 2.º—Aripibú 3.º—Cortez 4.º—Primavera
Bello Jardim	3.ª	Bello Jardim	Bello Jardim	1.º—Bello Jardim 2.º—Serra do Vento 3.º—Aldeia Velha
		Brejo	Brejo da Madre de Deus	1.º—Brejo da Madre de Deus 2.º—Jatobá do Brejo 3.º—Fazenda Nova
		S. Caetano	S. Caetano	1.º—S. Caetano 2.º—Antonio Olintho 3.º—Estacio Coimbra
Bezerros	3.ª	Bezerros	Bezerros	1.º—Bezerros 2.º—Comocim 3.º—S. Miguel 4.º—Sapucaia
Barreiros	3.ª	Barreiros	Barreiros	1.º—Barreiros 2.º—S. José da Corôa Grande 3.º—Muitas Cabras
Bom Jardim	3.ª	Bom Jardim	Bom Jardim	Bom Jardim
		Surubim	Surubim	1.º— } Surubim 2.º— }
		Queimadas	Queimadas	Queimadas
Bonito	3.ª	Bonito	Bonito	1.º—Bonito 2.º—Barra de Guabiraba 3.º—Ilha de Flôres 4.º—Lage Grande
		S. Joaquim	S. Joaquim	1.º—S. Joaquim 2.º—Senador Tiburcio 3.º—Sant'Anna
Cabo	3.ª	Cabo	Cabo	1.º—Cabo 2.º—Ponte dos Carvalhos 3.º—Jussaral 4.º—Nazareth

Divisão Judiciaria do Estado de Pernambuco

COMARCAS	Entrancias	TERMOS	MUNICIPIOS	DISTRICTOS JUDICIARIOS
Canhotinho	3.ª	Canhotinho	Canhotinho	1.º—Canhotinho 2.º—Glycerio 3.º—Tipy 4.º—Lagedo 5.º—Calçado
		Palmeira	Palmeira	1.º—Palmeira 2.º—Angelim 3.º—Jupy
Caruarú	3.ª	Caruarú	Caruarú	1.º—Caruarú 2.º—Carapatós 3.º—Trapiá
		Altinho	Altinho	1.º—Altinho 2.º—Cachoeira Grande
		Bebedouro	Bebedouro	Bebedouro
Escada	3.ª	Escada	Escada	1.º—Escada 2.º—Freixeiras
Gamelleira	3.ª	Gamelleira	Gamelleira	Gamelleira
		Ribeirão	Ribeirão	1.º—Ribeirão 2.º—Caxangá
Goyanna	3.ª	Goyanna	Goyanna	1.º—Goyanna 2.º—Goyanninha 3.º—Arcias 4.º—Tejucupapo 5.º—Ponta de Pedras
Gravatá	3.ª	Gravatá	Gravatá	1.º—Gravatá 2.º—Urucú Mirim 3.º—Chã Grande
Garanhuns	3.ª	Garanhuns	Garanhuns	1.º—Garanhuns 2.º—S. João 3.º—Brejão de Sta. Cruz 4.º—Serra de S. Luiz Gonzaga 5.º—S. Caetano
Gloria de Goytá	3.ª	Gloria de Goytá	Gloria de Goytá	1.º—Gloria de Goytá 2.º—Jardim 3.º—Chã de Alegria 4.º—Duarte Dias
Iguarassú	3.ª	Iguarassú	Iguarassú	1.º—Iguarassú 2.º—Pilar de Itamaracá 3.º—Tres Ladeiras 4.º—Itapissuma
Ipojuca	3.ª	Ipojuca	Ipojuca	1.º—Ipojuca 2.º—Nossa Senhora do O' 3.º—Sto. Antonio da Camêlla

Divisão Judiciaria do Estado de Pernambuco

COMARCAS	Entrancias	TERMOS	MUNICIPIOS	DISTRICTOS JUDICIARIOS
Jaboatão	3.ª	Jaboatão	Jaboatão	1.º—Jaboatão 2.º—Nossa Senhora dos Prazeres
		Morenos	Morenos	Morenos
Limoeiro	3.ª	Limoeiro	Limoeiro	1.º—Limoeiro 2.º—Pedra Tapada 3.º—Malfadinha 4.º—Cédro
Nazareth	3.ª	Nazareth	Nazareth	1.º—Nazareth 2.º—Tracunhãem 3.º—Buenos Ayres
		Vicencia	Vicencia	1.º—Vicencia 2.º—Angelicas
		Alliança	Alliança	1.º—Alliança 2.º—Lagôa Secca 3.º—N. Senhora do O' 4.º—Lapa
Páo d'Alho	3.ª	Páo d'Alho	Páo d'Alho	Páo d'Alho
		Floresta dos Leões	Floresta dos Leões	1.º—Floresta dos Leões 2.º—Lagôa do Carro
Palmares	3.ª	Palmares	Palmares	1.º—Palmares 2.º—Joaquim Nambuco 3.º—Bemtevi
		Catende	Catende	Catende
		Marayal	Marayal	1.º—Marayal 2.º—Jaqueira
Pesqueira	3.ª	Pesqueira	Pesqueira	1.º—Pesqueira 2.º—Alagoinhas 3.º—Sergio Loreto 4.º—Cimbres 5.º—Salobro 6.º—Sanharó
		Pedra	Pedra	1.º—Pedra 2.º—Sto. Antonio do Tará 3.º—Bôa Sorte
		Rio Branco	Rio Branco	Rio Branco
Quipapá	3.ª	Quipapá	Quipapá	1.º—Quipapá 2.º—S. Benedicto 3.º—S Sebastião 4.º—Barra de Jangada 5.º—Páo Ferro
		Jurema	Jurema	1.º—Jurema 2.º—Queimadas
Rio Formoso	3.ª	Rio Formoso	Rio Formoso	1.º—Rio Formoso 2.º—Tamandaré 3.º—Cucaú 4.º—Horizonte

Divisão Judiciaria do Estado de Pernambuco

COMARCAS	Entrancias	TERMOS	MUNICIPIOS	DISTRICTOS JUDICIARIOS
São Lourenço.....	3.ª	São Lourenço.....	São Lourenço.....	1.º—São Lourenço 2.º—Cannaragibe 3.º—Tiúma
Serinhãem.....	3.ª	Serinhãem.....	Serinhãem.....	1.º—Serinhãem 2.º—Barra 3.º—Pão Branco
Timbaúba.....	3.ª	Timbaúba.....	Timbaúba.....	1.º—Timbaúba 2.º—Cruangy
		São Vicente.....	São Vicente.....	1.º—São Vicente 2.º—Macapá 3.º—S. José de Sirigy
Victoria.....	3.ª	Victoria.....	Victoria.....	1.º—Victoria 2.º—Pery-Pery 3.º—S. João dos Pombos
Olinda.....	4.ª	Olinda.....	Olinda.....	Olinda
		Paulista.....	Paulista.....	1.º—Paulista 2.º—Canôas 3.º—Nobre 4.º—Conceição 5.º—Jardim 6.º—Caboatan 7.º—Maricóta 8.º—Seringal 9.º—Utinga 10.º—Regalado
Recife.....	4.ª	Recife.....	Recife.....	1.º Districto 2.º Districto

Resumo da Divisão Judiciaria

ENTRANCIAS	COMARCAS	TERMOS	MUNICIPIOS	DISTRICTOS JUDICIARIOS
Primeira.....	12	21	21	61
Segunda.....	8	12	12	33
Terceira.....	30	49	49	140
Quarta.....	2	3	3	13
TOTAL.....	52	85	85	247

JUSTIÇA FEDERAL

Julgamentos effectuados pelo Juisado Federal, em 1928

NATUREZA			Numero
Fôro	Civil	Acções	22
		Executivos fiscaes	220
		Outros feitos	70
	Criminal	Julgamentos	17
		Réos absolvidos	11
		Réos condemnados	12

Fôro Militar — Movimento da 7.ª circumscripção judiciaria militar, no biennio de 1927 a 1928

NATUREZA	PROCESSOS			
	De officiaes		De praças	
	1927	1928	1927	1928
Abuso de autoridade	1	—	—	—
Exigencia illegal	1	—	—	—
Falsidade administrativa e peculato	1	1	—	—
Irregularidade de conducta	1	—	—	—
Insubmissão			103	51
Deserção	—	—	37	127
Fuga de preso	—	—	4	—
Furto	—	—	3	—
Homicidio	—		1	—
Insubordinação	—	—	1	1
Ferimento	—	—	3	1
Peculato	—	—	1	
Processos archivados	2	2	3	—
Total	6	3	156	180

JUSTIÇA ESTADUAL

Superior Tribunal de Justiça—Julgamentos effectuados no biennio de 1927 a 1928

NATUREZA	1927				1928			
	Camara criminal	Camara civil	Camaras reunidas	Total	Camara criminal	Camara civil	Camaras reunidas	Total
Habeas corpus	153	—	—	153	170	—	—	170
Recursos	413	—	—	413	361	—	—	361
Apellações	256	75	11	342	244	66	43	353
Reclamações	16	4	—	20	10	—	—	10
Sureis	1	—	—	1	3	—	—	3
Desaforamento	15	—	—	15	59	—	—	59
Petição de denuncia	1	—	—	1	—	—	—	—
Aggravos de petição	—	137	—	137	152	—	—	152
« « instrumento	—	6	—	6	—	—	1	1
Cartas testemunhaveis	—	13	—	13	14	—	—	14
Embargos de declaração	—	7	5	12	9	—	1	10
Avocatoria	—	1	—	1	—	—	—	—
Processos de suspeição	—	2	—	2	—	—	—	—
Prorogação de prazo para inventario	—	1	—	1	—	—	—	—
Renovação de provisão de solicitador	—	—	7	7	—	—	6	6
Conflitos de jurisdicção	—	—	12	12	—	—	12	12
Embargos a accordam	—	—	38	38	1	—	31	32
Provisão de solicitador de causas	—	—	5	5	—	—	3	3
« « advogados	—	—	3	3	—	—	2	2
Habilitação de herdeiros	—	—	1	1	—	—	2	2
Desistencia	—	—	1	1	—	6	—	6
Total	855	246	83	1.184	1.023	72	101	1.196

Movimento da curadoria especial de accidentes no trabalho, no biennio de 1927 a 1928

NATUREZA	1927	1928
Acções propostas	33	28
« vindas do anno anterior	13	10
« liquidadas	29	32
Diligencias preliminares	12	11
Pericias medicas	17	19
Certidões pedidas ao Departamento de Saude e Assistencia	3	2
Officios expedidos	43	42
Recolhimento de dinheiro de menores á Caixa Economica Federal	3	—
Pareceres para homologação de accordos	28	24
Pagamentos de meias diarias	1.165	1.025
Pedidos de assistencia judiciaria	50	37
Indemnizações pagas	50	32

JUSTIÇA ESTADUAL

Movimento do fôro estadual em 1928, por comarcas e termo

COMARCAS	CRIME							CIVEL				
	Juiso singular			Jury								
	Julgamentos	Réos absolvidos	Réos condemnados	Sessões	Julgamentos	Réos absolvidos	Réos condemnados	Inventarios	Acções	Arrolamentos	Executivos fiscaes	Outros feitos
Afogados de Ingazeira	9	5	5	3	15	8	11	7	10	18	—	4
Agua Preta	8	3	8	3	12	6	6	7	4	1	15	—
Aguas Bellas	8	1	7	2	7	2	5	2	1	2	7	2
Alagôa de Baixo (*)	—	—	—	—	—	—	—	—	—	—	—	—
Altinho	7	5	2	3	—	2	1	6	1	6	—	—
Amaragy	1	—	1	4	3	1	2	6	7	4	—	11
Barreiros	4	2	2	4	9	8	1	1	—	—	50	3
Belmonte (1)	4	2	2	2	2	1	1	—	—	6	—	—
Bezerros	14	1	13	3	13	2	11	8	3	28	4	1
Bôa Vista	2	6	1	2	2	2	—	1	—	3	—	5
Bom Jardim	29	10	19	4	26	10	16	51	12	26	39	—
Bom Conselho	17	1	18	3	13	1	13	11	8	16	2	21
Bonito	27	4	23	4	13	2	11	40	8	22	2	31
Brejo da M. de Deus	8	2	6	1	1	1	—	14	1	24	2	12
Buique (*)	—	—	—	—	—	—	—	—	—	—	—	—
Cabo	20	6	14	4	25	6	19	8	1	2	51	21
Cabrobó	1	1	—	2	5	5	—	2	1	6	15	5
Canhotinho (*)	—	—	—	—	—	—	—	—	—	—	—	—
Caruarú	3	1	5	3	5	2	3	33	20	64	24	7
Correntes	27	7	20	2	8	4	4	5	4	19	21	16
Escada (*)	—	—	—	—	—	—	—	—	—	—	—	—
Flores	11	8	8	2	7	3	4	17	2	17	20	5
Floresta	1	—	3	—	—	—	—	12	3	18	57	—
Gamelleira (*)	—	—	—	—	—	—	—	—	—	—	—	—
Garanhuns (*)	—	—	—	—	—	—	—	—	—	—	—	—
Gloria de Goytá (*)	—	—	—	—	—	—	—	—	—	—	—	—
Goyanna	26	17	12	4	22	29	9	10	5	12	51	28
Granito	—	—	—	1	1	1	—	—	2	3	—	4
Gravatá	15	4	11	4	6	1	5	10	5	20	2	9

(*) Não informou.

(1) Termo.

JUSTIÇA ESTADUAL

Movimento do fôro estadual em 1928, por comarcas e termo

COMARCAS	CRIME							CIVEL				
	Juiso singular			Jury								
	Julgamentos	Réos absolvidos	Réos condemnados	Sessões	Julgamentos	Réos absolvidos	Réos condemnados	Inventarios	Acções	Arrolamentos	Executivos fiscaes	Outros feitos
Iguarassú (*)	—	—	—	—	—	—	—	—	—	—	—	—
Ipojuca	17	6	11	4	6	1	5	1	2	—	1	2
Itambé (*)	—	—	—	—	—	—	—	—	—	—	—	—
Jaboatão	22	6	16	3	6	6	—	9	4	10	—	17
Leopoldina	1	—	1	2	6	1	5	—	1	11	15	1
Limoeiro	19	10	9	3	4	3	1	93	7	61	1	19
Nazareth	13	7	6	4	22	13	9	32	15	7	28	26
Novo Exú	—	—	—	3	5	—	5	—	7	9	—	8
Olinda	33	17	16	3	8	5	3	15	21	10	57	15
Ouricury (*)	—	—	—	—	—	—	—	—	—	—	—	—
Palmares	8	3	5	2	9	6	3	10	6	4	—	4
Panellas	9	2	11	3	4	3	1	31	2	71	80	7
Páo d'Alho	22	10	12	3	9	5	4	3	2	16	12	23
Pedra	2	—	2	—	—	—	—	3	1	11	23	—
Pesqueira	8	2	6	3	20	13	7	13	4	9	8	5
Petrolina	2	1	1	2	2	1	2	6	1	22	—	15
Quipapá	19	5	14	4	8	5	3	14	6	5	—	8
Recife (1)	149	68	94	3	28	8	20	61	97	5	—	266
Rio Formoso (*)	—	—	—	—	—	—	—	—	—	—	—	—
Salgueiro	4	—	4	2	10	1	16	6	3	17	—	7
São Bento (*)	—	—	—	—	—	—	—	—	—	—	—	—
S. José do Egypto(*)	—	—	—	—	—	—	—	—	—	—	18	—
S. Lourenço	16	4	12	4	32	3	29	3	10	3	—	6
Serinhaem	9	—	9	4	4	—	4	2	3	—	—	—
Tacaratú	6	1	6	3	14	10	11	5	—	4	9	—
Taquaretinga	3	—	3	2	2	—	2	8	6	11	—	8
Timbauba	4	1	3	3	11	4	8	19	5	7	2	23
Triumpho	—	—	—	1	4	1	3	5	1	9	—	4
Victoria (*)	—	—	—	—	—	—	—	—	—	—	—	—
Villa Bella (*)	—	—	—	—	—	—	—	—	—	—	—	—

(*) Não informou.

(1) Faltando informações de 10 cartorios, que não responderam.

ASSISTENCIA

ASSISTENCIA Á INFANCIA

Serviços realisados pela Inspectoria de Hygiene Infantil, no triennio de 1926 a 1928

(Serviço mantido pelo Estado)

DESCRIMINAÇÃO DOS SERVIÇOS	1926	1927	1928
PUERICULTURA PRE-NATAL			
Exames de urina solicitados	1.197	1.210	1.343
Exame de urina verificados	1.012	1.022	1.117
Exames de Wasserman	617	513	489
Exames gynecologicos e obstetricos	629	510	482
Fichas feitas	617	514	476
Conselhos distribuidos	617	519	455
Visitas domiciliares a gestantes e puerperas	1.727	1.062	1.727
Consultas	482	1.271	1.406
Injecções	472	354	235
Pedidos de tratamento anti-luetico	193	114	95
Partos feitos	266	180	147
Colyrios distribuidos	263	171	132
Senhoras que compareceram durante o expediente	2.720	3.620	3.904
PRIMEIRA INFANCIA			
Exames de amas de leite	—	—	1
« « leite	—	9	5
« « fezes	128	10	11
« « liquido cephalo rachidiano	7	4	9
« « liquido pleural	—	—	4
« « muccos buccal	—	3	—
« « sangue	76	5	11
« « puz e escarro	—	4	3
« « urina	124	31	22
Consultas	3.662	5.147	3.559
Injecções	1.717	3.085	2.639
Visitas domiciliares	23.718	23.491	20.304
Folhas de visitas de Hygiene Infantil	2.592	3.068	2.202
Fichas de familia	2.590	3.057	2.193
Conselhos distribuidos	17.035	16.584	16.826
Pesos tomados na matricula	2.390	3.057	3.815
Pesos tomados na consulta	3.081	5.147	3.559
Vaccinações anti-variolicas	2.095	1.423	1.136
Auto-lactotheraphia	489	483	235
SEGUNDA INFANCIA — Inspecção medico-escolar			
Escola publicas visitadas	3.498	2.752	2.185
Collegios particulares visitados	371	297	259
Fichas de escolares organisadas	1.586	1.513	940
Fichas de escolares em organisação	3.049	3.247	2.821

ASSISTENCIA Á INFANCIA

Serviços realisados pela Inspectoria de Hygiene Infantil, no triennio de 1926 a 1928

(Serviço mantido pelo Estado)

DESCRIMINAÇÃO DOS SERVIÇOS	1926	1927	1928
SEGUNDA INFANCIA — Inspecção medico-escolar (Continuação)			
Alumnos examinados	2.038	2.757	972
Professores examinados	—	20	12
Visitas de vigilancia medica	73	24	3
Vaccinações anti-variolicas	715	346	217
Revaccinações anti-variolicas	6.586	4.548	5.476
Vaccinações anti-typhicas	447	37	—
« « « diphtericas	—	—	—
Outras vaccinações	—	—	—
Informações sobre predios destinados a escolas	82	23	32
Raccções a tuberculina	—	—	—
Attestados de vaccina extrahidos	3.569	1.724	237
Desinfecções	—	—	—
Exames bacteriologicos solicitados	38	—	1
Pesquisas de verminoses	—	—	1
Boletins de cuidados medicos	44	99	—
Boletins de cuidados dentarios	1.987	757	327
Exames de hemoglobina	745	1.166	571
Palestras hygienicas	673	399	292
Exames dinamometricos	1.977	2.811	1.953
Exames de anthropometria	4.581	6.359	5.173
Exames da pelle e couro cabelludo	3.829	3.642	4.118
Exames da bocca e dentes	3.924	3.814	3.478
Exames de acuidade auditiva	2.713	2.632	2.488
Exames de acuidade visual	2.704	2.819	1.931
Escolas interdictas	—	1	1
Indices de robustez	338	1.027	698
Alumnos medicados	—	58	433
Alumnos visitados	173	17	23
GABINETE DENTARIO			
Obturações a amalgama	462	216	56
Obturações a porcelana	484	361	233
Obturações a cimento	384	346	207
Obturações provisorias	626	472	132
Matriculas	597	441	334
Extrações	5.298	2.332	1.356
Curativos	9.937	7.154	4.537
Limpezas de bocca	1.004	653	256

ASSISTENCIA Á INFANCIA

Instituto de Protecção e Assistencia á Infancia

Creanças soccorridas no quinquenio de 1924 a 1928

CLINICAS	ANNOS				
	1924	1925	1926	1927	1928
Homœopathica	6375	7160	7826	8160	2944
Allopathica	3822	4045	4243	4682	2068
Dentaria	1454	1621	1734	1993	2546
Molestias Tropicaes	173	184	194	228	3249
Cirurgica	465	543	573	593	279
Ophtalmologica	671	692	725	764	347
Oto-rhino-laryngologica	136	146	152	174	222
Lactentes	771	798	822	863	387
Pelle e syphilis	523	541	564	582	158
Orthopedica	11	13	12	13	18
Molestias nervosas	21	23	24	27	30

ASSISTENCIA EM GERAL

Instituto Pasteur — (Para tratamento anti-rabico)

Pessoas soccorridas no biennio de 1927 a 1928, segundo as idades

IDADES	1927	1928
0 a 1 anno	—	—
1 a 10 annos	275	345
11 a 20 «	221	277
21 a 30 «	142	166
31 a 40 «	81	114
41 a 50 «	51	55
51 a 60 «	17	30
61 a 70 «	6	11
71 a 80 «	2	7
Mais de 80 «	—	9
Total	795	1.014

Pessoas soccorridas no biennio de 1927 a 1928, segundo a procedencia

PROCEDENCIA	1927	1928
Alagôas	12	23
Pernambuco	723	880
Parahyba	40	80
Rio Grande do Norte	20	31
Total	795	1.014

ASSISTENCIA EM GERAL

Instituto Pasteur — (Para tratamento anti-rabico)

Pessoas soccorridas, na capital, no biennio de 1927 a 1928, por districtos

DISTRICTOS	1927	1928
Recife	8	10
Santo Antonio	10	11
São José	16	20
Afogados	102	120
Bôa Vista	67	80
Graças	60	117
Poço	30	21
Varzea	20	16
Total	313	395

Serviços de policia e saneamento das habitações

Trabalhos realisados no triennio de 1926 a 1928

NATUREZA DOS SERVIÇOS	ANNOS		
	1926	1927	1928
Visitas de policia sanitaria	219.814	158.788	182.418
Visitas de vigilancia medica	1.837	8	213
Intimações para medidas hygienicas	1.293	5.655	1.785
Interdicções de casas	373	467	481
Vaccinações anti-variolicas	9.082	2.342	2.942
Revaccinações « «	24.086	3.348	3.152
Informações sobre predios e construcções	210	394	418
Notificações	13	—	—
Desinfecções	—	4	—
Multas impostas	56	109	161
Outras medidas de hygiene	1.932	1.119	1.286

Soccorro medico de urgencia

Pessôas soccorridas no triennio de 1926 a 1928

ANNOS	POR CRIME				POR ACCIDENTES				POR ACCIDENTES NO TRABALHO				POR MOLESTIA				TOTAL GERAL
	Na Inspectoria	Na via publica	Em domicilios	TOTAL	Na Inspectoria	Na via publica	Em domicilios	TOTAL	Na Inspectoria	Na via publica	Em domicilios	TOTAL	Na Inspectoria	Na via publica	Em domicilios	TOTAL	
1926	140	287	81	508	1.937	814	444	3.195	402	215	6	623	404	583	1.668	2.655	6.981
1927	103	173	74	350	1.950	665	555	3.170	448	246	4	698	543	578	1.507	2.628	6.846
1928	120	190	51	361	2.280	701	544	3.525	385	208	4	597	538	586	1.330	2.454	6.937

ASSISTENCIA EM GERAL

Prophylaxia e Saneamento Rural

(Serviços em cooperação com o Governo Federal)

MOVIMENTO DURANTE O TRIENNIO DE 1926 A 1928

DESCRIMINAÇÃO DOS SERVIÇOS	1926	1927	1928
PROPHYLAXIA DAS DOENÇAS VENEREAS			
Matriculados em syphilis	5.576	6.166	6.781
» » gonorrhéa	2.900	3.255	3.587
» » cancro	569	657	820
Curativos	103.752	106.645	130.615
Injecções de 914	4.321	5.527	5.392
» mercuriaes	53.591	57.474	62.247
Outras injecções	9.878	21.516	30.780
Exames de laboratorio	10.680	12.893	13.457
Impressos de propaganda distribuidos	21.422	16.130	15.562
Visitas domiciliares por enfermeiras-visitadoras	3.503	3.722	3.771
PROPHYLAXIA DA LEPRA			
Visitas domiciliares de vigilancia e tratamento	1.338	1.535	986
Exames de laboratorio	106	133	85
Leprosos recenseados durante o anno	42	61	43
» internados no hospital dos Lazaros	116	147	155
» existentes em 31 de Dezembro	279	316	334

Saneamento Rural

MOVIMENTO DURANTE O BIENNIO DE 1927 A 1928

DESCRIMINAÇÃO DOS SERVIÇOS	1927	1928
Doentes attendidos	291.379	115.171
Medicações fornecidas	327.887	454.074
Curativos	10.471	27.904
Inspecções domiciliares	120.179	130.197
Vaccinações anti-variolicas	2.734	3.379
Revaccinações anti-variolicas	1.217	3.594
Vaccinações anti-pestosas	2.277	1.359

ASSISTENCIA EM GERAL

Azylos e Recolhimentos — Movimento durante o anno de 1928

MUNICIPIOS	DENOMINAÇÃO DO ESTABELECIMENTO	Admittidos durante o anno		Fallecidos durante o anno		Sahidos durante o anno		Existentes em 31 de Dezembro	
		Sexo masc.	Sexo fem.	Sexo masc.	Sexo fem.	Sexo masc.	Sexo fem.	Sexo masc.	Sexo. fem.
Olinda	Collegio das Orphans....	—	58	—	4	—	63	—	220
Palmares ..	Collegio Orphanologico São Joaquim.....	35		1		85	—	121	
Recife ...	Azylo Magalhães Bastos	17	15	—	—	17	15	33	32
	Collegio São Vicente de Paulo.....	—	60	—	3	—	58	—	290
	Casa da Providencia.....	48	95	7	22	25	53	110	389
	Companhia de Caridade.	435	275	—	5	220	30	215	240
	Abrigo Thereza de Jesus	—	15	—	—	—	—	—	15
	Orphanato das Damas de Instrucção Christã.....	—	33	—	—	—	—	—	33

ASSISTENCIA A ENFERMOS

Hospitaes, em 1928, segundo o numero de dependencias, enfermarias e quartos

DENOMINAÇÃO DO HOSPITAL	DEPENDENCIAS						ENFERMARIAS				QUARTOS			
	Pavilhões de observação	Pavilhões de isolamento	Gabinetes de raios X	Laboratorios de analyses	Pharmacias	Ambulatorios	Para adultos		Para creanças	Total	Para adultos		Para creanças	Total
							Sexo masc.	Sexo fem.			Sexo masc.	Sexo fem.		
Ermirio Coutinho.	1	—	—	—	1	—	1	1	1	3	1	1	1	3
Centenario	—	1	1	1	1	1	3	3	—	6	—	—	—	24
Lazaros.....	*	*	*	*	*	—	3	2	1	6	3	2	—	5
Militar.....	—	—	—	1	1	—	4	—	—	4	—	—	—	—
Oswaldo Cruz....	1	4	1	—	—	—	10	10	—	20	24	24	—	48
Pedro II.....	—	2	1	1	1	1	**	**	**	14	—	—	—	—
Português.....	—	1	1	1	1	—	5	1	—	6	23	12	—	35
Santo Amaro.....	—	1	1	1	1	—	8	7	—	15	—	6	—	6
Total	2	9	5	5	6	2	34	24	2	74	51	45	1	121

(*) Não informou. (**) Não descriminou.

ASSISTENCIA A ENFERMOS

Hospitaes, em 1928, segundo o numero de profissionaes do serviço sanitario

PROFISSIONAES		DENOMINAÇÃO DO HOSPITAL							
		Ermirio Coutinho	Centeuario	Lazaros	Militar	Oswaldo Cruz	Pedro II (*)	Português	Santo Amaro
Especialistas.	Dermatologistas	—	—	3	—	—	—	—	9
	Pediatras	—	2	—	—	—	—	—	—
	Psychiatras	—	—	—	—	—	—	—	—
	Oculistas	—	2	1	—	—	—	1	1
	Oto-rhyno-laringologista	—	1	—	—	—	—	—	—
	Cirurgiões operadores em geral	1	7	—	3	—	—	2	12
	Parteiros	—	—	—	—	—	—	1	2
	De outras clinicas	1	—	—	2	—	—	—	4
Não especialistas	Allopathas	—	8	—	—	4	—	1	—
	Homœopathas	—	—	—	—	—	—	—	—
Outros profissionaes	Bacteriologistas	—	2	—	—	1	—	1	2
	Radiologistas	—	2	—	—	1	—	1	1
	Pharmaceuticos	1	2	—	2	—	—	1	1
	Dentistas	—	1	1	1	—		—	1
	Internos	—	3	—	—	3	—	—	6
	Parteiras	1	1	—	—	—	—	—	—
	Outros auxiliares do serviço medico	1	—	—	—	10	—	—	8
	Enfermeiros	1	1	3	4	4	—	2	8
	Enfermeiras	1	8	2	—	4	—	2	7
	Religiosas	—	—	8	—	12	—	9	22
	Total	7	40	18	12	39	40	21	84

(*) Não descriminou

ASSISTENCIA A ENFERMOS

Hospitaes, em 1928, segundo o numero de leitos

DENOMINAÇÃO DO HOSPITAL	NUMERO TOTAL DE LEITOS								Total geral
	nas enfermarias				nos quartos				
	Para homens	Para mulheres	Para creanças	Total	Para homens	Para mulheres	Para creanças	Total	
Ermirio Coutinho	12	8	6	26	1	1	1	3	29
Centenario	60	60	—	120	—	—	—	34	154
Lazaros	98	46	15	159	3	5	—	8	167
Militar	100	—	—	100	—	—	—	—	100
Oswaldo Cruz	110	110	—	220	24	24	—	48	268
Pedro II	*	*	*	420	—	—	—	—	420
Português	84	12	—	96	23	12	—	35	131
Santo Amaro	306	298	—	604	—	6	—	6	610
Total	770	534	21	1.745	51	48	1	134	1.879

(*) Não descriminou.

Enfermos internados nos hospitaes em 1928, por sexo e nacionalidade

DENOMINAÇÃO DO HOSPITAL	BRASILEIROS				ESTRANGEIROS				TOTAL GERAL			
	Adultos		Creanças	Total	Adultos		Creanças	Total	Adultos		Creanças	Total
	Homens	Mulheres			Homens	Mulheres			Homens	Mulheres		
EXISTENTES EM 1.º DE JANEIRO												
Ermirio Coutinho	11	6	2	19	—	—	—	—	11	6	2	19
Centenario	21	15	—	36	4	1	—	5	25	16	—	41
Lazaros	96	39	10	145	2	—	—	2	98	39	10	147
Militar	35	—	—	35	—	—	—	—	35	—	—	35
Oswaldo Cruz	38	45	—	83	2	—	—	2	40	45	—	85
Pedro II	256	122	18	496	1	—	—	1	257	122	18	397
Português	25	12	—	37	19	3	1	23	44	15	1	60
Santo Amaro	445	397	—	842	—	—	—	—	445	397	—	842
Total	927	636	30	1.693	28	4	1	33	955	640	31	1.626
ENTRADOS DURANTE O ANNO												
Ermirio Coutinho	282	118	35	435	—	—	—	—	282	118	35	435
Centenario	450	248	89	787	85	43	5	133	535	291	94	920
Lazaros	46	19	4	69	2	1	—	3	48	20	4	72
Militar	625	—	—	625	—	—	—	—	625	—	—	625
Oswaldo Cruz	86	54	—	140	—	—	—	—	86	54	—	140
Pedro II	4.988	2.457	216	7.661	30	7	—	37	5.018	2.464	216	7.735
Português	295	90	34	419	331	27	23	381	626	117	57	857
Santo Amaro	5.062	2.890	—	7.952	26	7	—	33	5.088	2.897	—	7.985
Total	11.834	5.876	378	18.088	474	85	28	587	12.308	5.961	406	18.769
SAHIDOS DURANTE O ANNO												
Ermirio Coutinho	263	112	31	406	—	—	—	—	263	112	31	406
Centenario	430	236	87	752	80	40	5	125	510	276	92	878
Lazaros	38	4	4	46	1	—	—	1	39	4	4	47
Militar	590	—	—	590	—	—	—	—	590	—	—	590
Oswaldo Cruz	68	46	—	114	—	—	—	—	68	46	—	114
Pedro II	4.248	2.123	190	6.561	28	7	—	35	4.276	2.130	190	6.631
Português	268	77	34	379	314	18	23	355	582	95	57	734
Santo Amaro	4.531	2.342	—	6.873	22	6	—	28	4.553	2.348	—	6.901
Total	10.436	4.940	346	15.721	445	71	28	544	10.881	5.011	374	16.301

ASSISTENCIA A ENFERMOS

Enfermos internados nos hospitaes em 1928, por sexo e nacionalidade

DENOMINAÇÃO DO HOSPITAL	BRASILEIROS				ESTRANGEIROS				TOTAL GERAL			
	Adultos		Creanças	Total	Adultos		Creanças	Total	Adultos		Creanças	Total
	Homens	Mulheres			Homens	Mulheres			Homens	Mulheres		
FALLECIDOS DURANTE O ANNO												
Ermirio Coutinho	11	7	3	21	—	—	—	—	11	7	3	21
Centenario	20	13	1	34	4	2	—	6	24	15	1	40
Lazaros	9	8	—	17	—	—	—	—	9	8	—	17
Militar	4	—	—	4	—	—	—	—	4	—	—	4
Oswaldo Cruz	33	36	—	69	1	—	—	1	34	36	—	70
Pedro II	602	304	6	912	—	—	—	—	602	304	6	912
Português	21	10	—	31	10	2	1	13	31	12	1	44
Santo Amaro	463	541	—	1.004	3	1	—	4	466	542	—	1.008
Total	1.163	919	10	2.092	18	5	1	24	1.181	924	11	2.116
EXISTENTES EM 31 DE DEZEMBRO												
Ermirio Coutinho	19	5	3	27	—	—	—	—	19	5	3	27
Centenario	21	14	1	36	5	2	—	7	26	16	1	43
Lazaros	95	46	10	151	3	1	—	4	98	47	10	155
Militar	66	—	—	66	—	—	—	—	66	—	—	66
Oswaldo Cruz	57	68	—	125	1	—	—	1	58	68	—	126
Pedro II	394	140	38	572	3	—	—	3	397	140	38	578
Português	31	15	—	46	26	10	—	36	57	25	—	82
Santo Amaro	513	404	—	917	1	—	—	1	514	404	—	918
Total	1.196	692	52	1.940	39	13	—	52	1.235	705	52	1.995

ASSISTENCIA A PSYCHOPATHAS

Movimento do Hospital de Doenças Nervosas e Mentaes, durante o anno de 1928

(Estabelecimento mantido pelo Estado)

CAPACIDADE DO ESTABELECIMENTO

DESTINO DAS ACCOMMODAÇÕES		Numero de enfermarias	Numero de quartos	Numero de leitos nas enfermarias	Numero de leitos nos quartos	Numero de leitos no Pavilhão de Observações
Para adultos	Sexo masculino	16	24	259	24	—
	Sexo feminino	10	15	197	16	—
Para creanças		1	—	8	—	—
Total		27	39	464	40	30

PROFISSIONAES DO SERVIÇO SANITARIO

MEDICOS		Numero	OUTROS PROFISSIONAES	Numero
Especialistas	Psychiatras	6	Radiologistas	—
	Dermatologistas	—	Bacteriologistas	1
	Pediatras	—	Pharmaceuticos	1
	Oculistas	1	Dentistas	1
	Oto-rhyno-laryngolistas	—	Internos	4
	Cirurgiões: Operadores em geral	1	Parteiras	—
	Cirurgiões: Parteiros, etc.	—	Outros auxiliares do serviço medico	61
	De outras clinicas	—	Enfermeiros	2
Não especialistas	Allopathas	—	Enfermeiras	2
	Homœopathas	—	Religiosas	16
Total		8	Total	88

CONVENÇÃO { Homens — H / Mulheres — M }

ASSISTENCIA A PSYCHOPATHAS

Hospital de Doenças Nervosas e Mentaes

Enfermos entrados durante o anno de 1928, segundo o sexo e a nacionalidade

MOLESTIAS	ENTRADOS DURANTE O ANNO									
	BRASILEIROS				ESTRANGEIROS				TOTAL	
	Adultos		Creanças		Adultos		Creanças			
	H	M	H	M	H	M	H	M	H	M
Psychoses infectuosas	9	6	1	2	—	—	—	—	10	8
Psychoses auto-toxicas	20	46	—	1	—	—	—	—	20	47
Psychoses heredo-toxicas — alcoolismo, etc.	81	17	1	—	—	—	—	—	82	17
Psychoses heredo-toxicas — morphinomania, etc.	—	—	—	—	—	—	—	—	—	—
Schisophrenia	29	37	1	—	—	1	—	—	30	38
Demencia paranoide, paraphrenia e outros delirios chronicos	22	4	—	—	—	—	—	—	22	4
Paranoia	—	—	—	—	—	—	—	—	—	—
Psychose maniaco depressiva (psychose periodica) — mania predominante	1	1	—	—	—	—	—	—	1	1
Psychose maniaco depressiva (psychose periodica) — depressiva predominante	81	155	2	5	2	—	—	—	85	160
Psychose maniaco depressiva (psychose periodica) — mixta	—	1	—	—	—	—	—	—	—	1
Psychose de involução	19	39	—	—	—	2	—	—	19	41
Psychoses por lesões cerebraes e demencias terminaes — arterio-sclerose	3	2	—	—	—	—	—	—	3	2
Psychoses por lesões cerebraes e demencias terminaes — syphilis, etc.	44	8	2	—	—	1	—	—	46	9
Demencia paralytica	9	—	—	—	—	—	—	—	9	—
Psychose epileptica	70	30	12	7	—	—	—	—	82	37
Psychose choreica	—	2	1	—	—	—	—	—	1	2
Psychoses ditas nevrosicas — histeria	3	21	—	—	—	—	—	—	3	21
Psychoses ditas nevrosicas — neurasthenia	1	1	—	—	—	—	—	—	1	1
Psychoses ditas nevrosicas — psychastenia	4	1	—	—	—	—	—	—	4	1
Outras psychopathias constitucionaes (estados atypicos de degeneração)	103	87	8	7	—	—	—	—	111	94
Oligophrenia	4	6	—	—	—	—	—	—	4	6
TOTAL	503	464	28	22	2	4	—	—	533	490

ASSISTENCIA A PSYCHOPATHAS

Hospital de Doenças Nervosas e Mentaes

CONVENÇÃO { Homens — H / Mulheres — M

Internados que sahiram curados durante o anno de 1928, segundo o sexo e a nacionalidade

MOLESTIAS	SAHIDOS CURADOS									
	BRASILEIROS				ESTRANGEIROS				TOTAL	
	Adultos		Creanças		Adultos		Creanças		H	M
	H	M	H	M	H	M	H	M		
Psychoses infectiosas	4	—	1	—	—	—	—	—	5	—
Psychoses auto-toxicas	3	3	1	—	—	—	—	—	4	3
Psychoses heredo-toxicas — alcolismo, etc	48	6	2	—	—	—	—	—	50	6
Psychoses heredo-toxicas — morphinomania, etc	—	—	—	—	—	—	—	—	—	—
Schisophrenia	—	—	—	—	—	—	—	—	—	—
Demencia paranoide, paraphrenia e outros delirios chronicos	1	—	—	—	—	—	—	—	1	—
Paranoia	—	—	—	—	—	—	—	—	—	—
Psychose maniaco depressiva (psychose periodica) — mania predominante	—	—	—	—	—	—	—	—	—	—
Psychose maniaco depressiva (psychose periodica) — depressiva predominante	29	20	—	2	—	—	—	—	29	22
Psychose maniaco depressiva (psychose periodica) — mixta	—	—	—	—	—	—	—	—	—	—
Psychose de involução	—	—	—	—	—	—	—	—	—	—
Psychoses por lesões cerebraes e demencias terminaes — arterio-sclerose	—	—	—	—	—	—	—	—	—	—
Psychoses por lesões cerebraes e demencias terminaes — syphilis, etc	6	2	—	1	—	—	—	—	6	3
Demencia paralytica	—	—	—	—	—	—	—	—	—	—
Psychose epileptica	2	—	—	1	—	—	—	—	2	1
Pschose choreica	—	—	1	—	—	—	—	—	1	—
Psychoses ditas nevrosicas — hysteria	—	4	—	—	—	—	—	—	—	4
Psychoses ditas nevrosicas — neurasthenia	—	—	—	—	—	—	—	—	—	—
Psychoses ditas nevrosicas — psychastenia	1	1	—	—	—	—	—	—	1	1
Outras psychopathias constitucionaes (estados atypicos de degeneração)	11	1	—	—	—	—	—	—	11	1
Oligophrenia	3	2	—	—	—	—	—	—	3	2
TOTAL	108	39	5	4	—	—	—	—	113	43

CONVENÇÃO { Homens — H / Mulheres — M

ASSISTENCIA A PSYCHOPATHAS

Hospital de Doenças Nervosas e Mentaes

Internados que sahiram melhorados durante o anno de 1928, segundo o sexo e a nacionalidade

MOLESTIAS	SAHIDOS MELHORADOS OU SEM MELHORA									
	BRASILEIROS				ESTRANGEIROS				TOTAL	
	Adultos		Creanças		Adultos		Creanças			
	H	M	H	M	H	M	H	M	H	M
Psichoses infectuosas	1	4	1	1	—	—	—	—	2	5
Psychoses auto-toxicas	6	35	—	1	—	—	—	—	6	36
Psychoses heredo-toxicas — alcoolismo, etc.	13	11	—	—	—	—	—	—	13	11
Psychoses heredo-toxicas — morphinomania, etc	—	—	—	—	—	—		—	—	—
Schisophrenia	19	11	1	—	—	—	—	—	20	11
Demencia paranoide, paraphrenia e outros delirios chronicos	16	1	—	—	1	—	—	—	17	1
Paranoia	—	1	—	—	—	—	—	—	—	1
Psychose maniaco depressiva (psychose periodica) — mania predominante	—	1	—	—	—	—	—	—	—	1
Psychose maniaco depressiva (psychose periodica) — depressiva predominante	39	89	1	4	—	—	—	—	40	93
Psychose maniaco depressiva (psychose periodica) — mixta	—	—	—	—	—	—	—	—	—	—
Psychose de involução	3	25	—	—	—	1	—	—	3	26
Psychoses por lesões cerebraes e demencias terminaes — arterio-sclerose	2	1	—	—	—	—	—	—	2	1
Psychoses por lesões cerebraes e demencias terminaes — syphilis, etc.	23	9	—	—	—	—	—	—	23	9
Demencia paralytica	2	—	—	—	—	—	—	—	2	—
Psychose epileptica	48	23	12	4	—	—	—	—	60	27
Psychose choreica	—	1	1	—	—	—	—	—	1	1
Psychoses ditas nevrosicas — histêria	4	13	—	—	—	—	—	—	4	13
Psychoses ditas nevrosicas — neurasthenia	—	1	—	—	—	—	—	—	—	1
Psychoses ditas nevrosicas — psychastenia	3	1	—	—	—	—	—	—	3	1
Outras psychopathias constitucionaes (estados atypicos de degeneração)	59	60	6	5	—	—	—	—	65	65
Oligophrenia	1	4	—	—	—	—	—	—	1	4
TOTAL	239	291	22	15	1	1	—	—	262	307

CONVENÇÃO { Homens — H
Mulheres — M

ASSISTENCIA A PSYCHOPATHAS

Hospital de Doenças Nervosas e Mentaes

Internados que falleceram durante o anno de 1928, segundo o sexo e a nacionalidade

MOLESTIAS	FALLECIDOS									
	BRASILEIROS				ESTRANGEIROS				TOTAL	
	Adultos		Creanças		Adultos		Creanças			
	H	M	H	M	H	M	H	M	H	M
Psychoses infectiosas	6	—	—	—	—	—	—	—	6	—
Psychoses auto-toxicas	5	13	—	—	—	—	—	—	5	13
Psychoses heredo-toxicas: alcoolismo, etc	10	4	—	—	1	—	—	—	11	4
Psychoses heredo-toxicas: morphinomania, etc	—	—	—	—	—	—	—	—	—	—
Schisophrenia	5	13	—	—	—	—	—	—	5	13
Demencia paranoide, paraphrenia e outros delirios chronicos	2	2	—	—	—	—	—	—	2	2
Paranoia	—	—	—	—	—	—	—	—	—	—
Psychose maniaco depressiva (psychose periodica): mania predominante	—	—	—	—	—	—	—	—	—	—
Psychose maniaco depressiva (psychose periodica): depressiva predominante	93	16	30	—	—	1	—	—	17	30
Psychose maniaco depressiva (psychose periodica): mixta	—	—	—	—	—	—	—	—	—	—
Psychose de involução	12	15	—	—	—	—	—	—	12	15
Psychoses por lesões cerebraes e demencias terminaes: arterio-sclerose	2	1	—	—	—	—	—	—	2	1
Psychoses por lesões cerebraes e demencias terminaes: syphilis et	9	8	—	—	—	—	—	—	9	8
Demencia paralytica	5	1	—	—	—	—	—	—	5	1
Psychose epileptica	17	6	1	1	—	—	—	—	18	7
Psychose chronica	—	—	—	—	—	—	—	—	—	—
Psychoses ditas nevrosicas: histeria	1	3	—	—	—	—	—	—	1	3
Psychoses ditas nevrosicas: neurasthenia	—	—	—	—	—	—	—	—	—	—
Psychoses ditas nevrosicas: psychastenia	1	—	—	—	—	—	—	—	1	—
Outras psychopathias constitucionaes (estados atypicos de degeneração)	15	22	—	1	—	—	—	—	15	23
Oligophrenia	1	1	—	—	—	—	—	—	1	1
TOTAL	107	119	1	2	2	—	—	—	110	121

CONVENÇÃO { Homens — H
Mulheres — M

ASSISTENCIA A PSYCHOPATHAS

Hospital de Doenças Nervosas e Mentaes

Internados existentes em 31 de Dezembro de 1928, segundo o sexo e a nacionalidade

MOLESTIAS		EXISTENTES EM 31 DE DEZEMBRO									
		BRASILEIROS				ESTRANGEIROS				TOTAL	
		Adultos		Creanças		Adultos		Creanças			
		H	M	H	M	H	M	H	M	H	M
Psychoses infectuosas		—	3	1	1	—	—	—	—	1	4
Psychoses auto-toxicas		14	16	—	—	—	—	—	—	14	16
Psychoses heredo toxicas	alcoolismo, etc.	36	4	—	—	1	—	—	—	37	4
	morphinomania, etc.	—	—	—	—	—	—	—	—	—	—
Schizophrenia		24	33	—	—	—	1	—	—	24	34
Demencia paranoide, paraphrenia e outros delirios chronicos		15	4	—	—	—	—	—	—	15	4
Paranoia		1	—	—	—	—	—	—	—	1	—
Psychose maniaco depressiva (psychose periodica)	mania predominante	1	4	—	—	—	—	—	—	1	4
	depressiva predominante	41	74	1	—	1	2	—	—	43	76
	mixta	—	1	—	—	—	—	—	—	—	1
Psychose de involução		13	12	—	—	—	1	—	—	13	13
Psychoses por lesões cerebraes e demencias terminaes	arterio-sclerose	—	—	—	—	—	—	—	—	—	—
	syphilis, etc	26	10	2	—	1	1	—	—	29	11
Demencia paralytica		5	—	—	—	—	—	—	—	5	—
Psychose epileptica		44	32	7	5	—	—	—	—	51	37
Psychose choreica		—	1	—	—	—	—	—	—	—	1
Psychoses ditas nevrosicas	hysteria	—	15	—	—	—	—	—	—	—	15
	neurasthenia	1	—	—	—	—	—	—	—	1	—
	psychastenia	6	2	—	—	—	—	—	—	6	2
Outras pschopathias constitucionaes (estados atypicos de degeneração)		67	52	8	3	1	—	—	—	76	55
Oligophrenia		—		—	—	—	—	—	—	—	—
TOTAL		294	263	19	9	4	5	—	—	317	277

TRIBUTAÇÃO E FINANÇAS

Quadro demonstrativo da renda federal, no Estado, nos annos de 1915 a 1928

ANNOS	OURO	PAPEL
1915	2.797:582$472	12.963:751$588
1916	3.391:272$948	11.845:639$766
1917	4.423:466$356	22.898:659$411
1918	4.937:774$720	24.083:957$528
1919	6.128:807$449	25.380:909$739
1920	7.493:863$207	25.833:664$612
1921	3.823:289$510	20.756:712$717
1922	3.550:879$033	18.975:512$307
1923	3.692:109$991	26.194:320$430
1924	4.602:242$562	31.156:221$720
1925	5.470:975$196	35.225:691$458
1926	5.140:755$300	35.436.797$187
1927	5.892:400$399	36.241:487$880
1928	6.725:511$321	40.811:302$686

Renda federal, convertida em papel, ao cambio medio de cada anno, no quinquenio de 1924 a 1928

ANNOS	PAPEL	OURO	TOTAL
1924	31.156:221$720	23.117:064$378	54.273:286$098
1925	35.225:691$458	24.367:723$496	59.593:414$954
1926	35.436:797$187	17.879:546$933	53.316:344$120
1927	36.241:487$880	26.910:592$581	63.152:080$461
1928	40.811:302$686	30.715:410$198	71.526:712$884

Quadro demonstrativo da renda federal arrecadada no

DESCRIMINAÇÃO DAS RENDAS	1924		1925	
	Ouro	Papel	Ouro	Papel
Imposto de importação etc.	4.229:267$502	3.211:377$919	5.022:479$118	3.755:060$425
Imposto de consumo	—	17.701:883$534	—	18.304:777$443
Imposto sobre circulação	—	8.146:830$979	—	8.915:664$842
Imposto sobre a renda	—	279:339$374	—	1:306:942$805
Diversas rendas	—	771$032	—	101$050
Rendas patrimoniaes.....	—	76:055$238	—	72:176$387
Rendas industriaes.....	—	850:837$999	—	908:830$014
Rendas extraordinarias.....	99$884	418:797$800	47$830	106:914$484
Rendas com applicação especial. —	372:875$176	470:327$835	448:448$248	1.018:504$505
Renda a classificar.....	—	—	—	836:715$503
SOMMA.....	4.602:242$562	31.156:221$720	5.470:975$196	35.225:691$458

Numeros indices da renda federal arrecadada no Estado, no quinquenio de 1924 a 1928

ANNOS	PAPEL	Conversão de ouro a papel pela media do cambio de cada anno	TOTAL	NUMEROS INDICES
1924	31.156:221$720	23.117:064$378	54.273:286$098	100
1925	35.225:691$458	24.367:723$496	59.593:414$954	110
1926	35.436:797$187	17.879:546$933	53.316:344$120	98
1927	36.241:487$880	26.910:592$581	63.152:080$461	116
1928	40.811:302$686	30.715:410$198	71.526:712$884	132

Estado de Pernambuco, no quinquenio de 1924 a 1928

1926		1927		1928	
Ouro	Papel	Ouro	Papel	Ouro	Papel
5.140:597$661	3.779:012$383	5.892:400$399	3.948:939$662	6.725:511$321	4.466:823$511
—	19.492:319$859	—	19.871:343$436	—	20.768:387$088
—	9.224:005$044	—	9.272:583$201	—	9.907:378$924
—	1.645:543$631	—	1.443:655$494	—	1.457:375$116
—	66:305$722	—	76:144$021	—	68:070$017
—	59:989$520	—	87:387$108	—	122:843$910
—	884:972$035	—	964:216$039	—	2.692:382$999
159$639	106:623$451	—	116:556$786	—	176:732$105
—	178:025$542	—	460:662$133	—	—
—	—	—	—	—	1.151:309$016
5.140:755$300	35.436:797$187	5.892:400$399	36.241:487$880	6.725:511$321	40.811:302$686

Demonstração da despesa effectuada pela Delegacia Fiscal do Thesouro Nacional no Estado de Pernambuco, durante o exercício de 1928, comparada com a do de 1927

MINISTERIOS	EXERCICIO DE 1927		EXERCICIO DE 1928		DIFFERENÇAS		
	Ouro	Papel	Ouro	Papel	OURO Para menos	PAPEL Para menos	PAPEL Para mais
Justiça ...	—	1.634:919$033	—	1.817:226$645	—	—	182:307$612
Marinha ..	—	739:245$610	—	822:790$115	—	—	83:544$505
Guerra ...	—	2.894:906$447	—	2.764:911$056	—	129:995$391	—
Agricultura	—	1.638:085$498	—	1.772:246$836	—	—	134:161$338
Viação....	—	5.286:933$963	—	5.543:697$636	—	—	256:763$673
Fazenda ..	10:207$857	8.568:361$963	2:896$964	8.957:826$922	7:310$893	—	389:464$959
Total ...	10:207$857	20.762:452$514	2:896$964	21.678:699$210	7:310$893	129:995$391	1.046:242$087

Arrecadação das Collectorias Federaes no Estado, no bienio de 1927 a 1928

COLLECTORIAS	1927	1928
1—Aguas Bellas	10:764$926	12:825$135
2—Agua Preta	51:145$282	102:676$830
3—Alagôa de Baixo	36:524$829	37:060$729
4—Altinho	16:993$371	16:201$739
5—Amaragy	88:243$882	94:165$704
6—Barreiros	111:962$316	134:293$522
7—Belem de Cabrobó	16:476$916	15:424$833
8—Bezerros e Gravatá	210:453$042	235:811$745
9—Bom Conselho e Correntes	37:872$701	50:971$682
10—Bom Jardim	44:750$922	60:713$738
11—Bonito	171:891$658	219:872$201
12—Brejo da Madre de Deus	41:212$454	39:560$010
13—Buique e Pedra	10:808$621	10:894$622
14—Cabo 1.ª	231:724$369	265:973$881
15—Cabo 2.ª	231:791$800	255:986$969
16—Caruarú	162:999$370	202:326$788
17—Canhotinho e São Bento	28:253$717	42:074$860
18—Escada 1.ª	310:147$664	420:070$182
19—Escada 2.ª	202:894$039	243:454$607
20—Gamelleira 1.ª	314:668$060	379:772$225
21—Gamelleira 2.ª	127:373$055	116:863$285
22—Gamelleira 3.ª	290:476$620	217:164$795
23—Garanhuns	245:411$276	260:194$038
24—Goyanna	359:472$525	419:296$320
25—Ignarassú	179:417$929	130:074$601
26—Itamaracá	54:977$473	85:026$105
27—Itambé	45:283$536	55:305$670
28—Ipojuca	221:139$573	290:306$576
29—Jaboatão 1.ª	502:944$919	576:964$450
30—Jaboatão 2.ª	353:998$103	264:778$861
31—Limoeiro e Gloria de Goytá	121:469$746	158:298$445

Arrecadação das Collectorias Federaes no Estado, no biénio de 1927 a 1928

COLLECTORIAS	1927	1928
(Continuação)		
32—Lagôa Secca	175:608$156	201:012$613
33—Nazareth	125:952$929	154:209$061
34—Olinda	323:848$241	331:191$321
35—Ouricury e Novo Exú	12:888$921	9:710$258
36—Palmares 1.ª	520:954$158	725:055$206
37—Palmares 2.ª	130:190$564	189:314$926
38—Páo d'Alho	312:600$587	263:885$648
39—Paulista	1.503:764$144	1.618:486$053
40—Pesqueira 1.ª	135:375$109	106:396$692
41—Pesqueira 2.ª	487:375$616	536:569$042
42—Pesqueira 3.ª	472:151$703	435:515$273
43—Petrolina 1.ª	72:842$356	73:175$584
44—Petrolina 2.ª	80:401$900	90:049$639
45—Quipapá e Panellas	135:860$960	220:001$872
46—Rio Formoso	95:587$168	152:854$336
47—Salgueiro	17:564$741	12:937$869
48—São José 1.ª	3.093:459$384	3.158:015$348
49—São José 2.ª	2.749:559$106	2.721:466$482
50—São Lourenço da Matta	517:222$142	517:239$985
51—Serinhãem	144:441$610	202:601$780
52—Santo Amaro 1.ª	535:798$800	610:160$854
53—Santo Amaro 2.ª	497:869$694	608:874$589
54—Timbaúba	143:884$320	155:959$112
55—Torre 1.ª	677:363$726	258:708$572
56—Torre 2.ª	298:841$976	375:618$794
57—Triumpho	44:394$675	44:874$437
58—Varzea	235:355$636	238:365$598
59—Vertentes	25:364$225	31:441$067
60—Victoria	121:469$370	133:158$210
Total	18.421:736$811	19.591:255$367

Receita do Estado de Pernambuco nos exercícios de 1900 — 1901 a 1928

EXERCICIOS FINANCEIROS	RECEITA		NUMEROS INDICES	
			Receita	
	Orçada	Arrecadada	Orçada	Arrecadada
1900—1901	10.800:000$000	7.330:750$738	100	100
1901—1902	8.262:648$900	6.992:585$566	77	95
1902—1903	7.921:345$000	7.761:332$739	73	106
1903—1904	8.986:000$000	8.116:225$386	83	111
1904—1905	9.122:219$460	8.896:649$196	84	121
1905—1906	9.120:000$000	8.871:628$670	84	121
1906—1907	9.650:000$000	9.019:820$313	89	123
1907—1908	10.400:000$000	11.291:736$450	96	154
1908—1909	10.588:173$630	9.941:733$910	98	136
1909—1910	10.699:908$000	10.587:483$630	99	144
1910—1911	10.699:971$160	11.081:025$090	99	151
1911—1912	11.103:297$520	12.831:386$440	103	175
1912—1913	11.103:297$520	14.515:427$420	103	198
1913—1914	12.891:032$400	13.763:489$760	119	188
1914—1915	13.293:148$960	11.597:485$910	123	158
1915—1916	14.686:383$670	14.769:120$160	136	201
1916—1917	15.100:000$000	17.369:422$710	140	237
1917—1918	15.100:000$000	18.997:846$880	140	259
1918—1919	15.100:000$000	21.086:188$040	140	288
1919—1920	21.427:800$000	26.076:867$820	198	356
1920—1921	19.967:100$000	24.261:422$340	185	331
1921—1922	25.907:303$190	23.852:861$660	240	325
1922—1923	23.723:969$860	29.438:413$810	220	402
1923—1924	28.201:703$190	41.025:465$590	261	560
1924—1925 (1)	33.182:616$110	42.386:432$120	307	578
1926	38.912:291$880	38.269:028$810	360	522
1927	39.949:962$270	54.360:596$270	370	742
1928	50.668:303$770	56.847:324$830	469	775

(1) Com exclusão do semestre addicional de 1925

Despesa do Estado de Pernambuco nos exercicios de 1900 — 1901 a 1928

EXERCICIOS FINANCEIROS	DESPESA		NUMEROS INDICES	
			Despesa	
	Autorisada	Effectuada	Autorisada	Effectuada
1900—1901	10.718:026$093	11.008:251$036	100	100
1901—1902	8.159:937$589	12.203:645$997	76	111
1902—1903	7.903:756$558	9.893:911$666	74	90
1903—1904	8.014:465$065	11.477:815$033	75	104
1904—1905	9.086:862$753	17.100:250$492	85	155
1905—1906	8.989:491$814	15.093:257$756	84	137
1906—1907	9.501:881$550	10.167:583$568	89	92
1907—1908	10.387:254$348	13.492:320$020	97	123
1908—1909	10.541:977$060	12.444:474$750	98	113
1909—1910	10.689:897$080	14.581:866$520	100	132
1910—1911	10.694:404$160	15.475:643$190	100	141
1911—1912	11.089:189$027	16.148:843$820	103	147
1912—1913	11.089:189$027	15.197:066$030	103	138
1913—1914	12.877:884$080	12.769:140$310	120	116
1914—1915	13.266:581$220	13.639:276$480	124	124
1915—1916	14.685:193$180	16.551:378$720	137	150
1916—1917	15.055:342$990	16.056:606$170	140	146
1917—1918	15.055:342$990	22.224:557$720	140	202
1918—1919	15.055:342$990	21.743:769$860	140	198
1919—1920	21.432:322$800	21.989:073$590	200	200
1920—1921	19.748:701$920	21.021:597$750	184	191
1921—1922	25.899:962$500	24.177:891$400	242	220
1922—1923	23.651.026$110	29.768:168$440	221	270
1923—1924	28.167:836$280	38.979:992$930	263	354
1924—1925 (1)	33.090:684$040	44.233:661$560	309	402
1926	38.163:091$810	41.735:931$570	356	379
1927	39.788:633$960	52.427:271$830	371	476
1928	50.627:724$510	57.494:572$920	472	522

(1) Com exclusão do semestre addicional de 1925

Despesa do Estado de Pernambuco, em 1928

DESIGNAÇÃO	AUTORISADA	REALISADA	MAIOR DESPESA	MENOR DESPESA
Exercicios findos	329:335$010	315:195$470	—	14:139$540
Senado do Estado	217:140$000	212:799$460	—	4:340$540
Camara do Estado	336:860$000	364:060$890	27:200$890	—
Governo do Estado	257:680$000	266:880$610	9:200$610	—
Secretaria da Justiça e Negocios Interiores	229:876$000	267:223$350	37:347$350	—
Ensino Primario	2.210:293$840	2.183:493$040	—	26:800$800
Gymnasio Pernambucano	351:184$000	334:295$580	—	16:888$420
Escola Normal	362:460$000	373:974$960	11:514$960	—
Professores em disponibilidade	40:673$360	28:884$310	—	11:789$050
Bibliotheca Publica	68:560$000	68:898$800	338$800	—
Theatro Santa Izabel	24:240$000	23:604$010	—	635$990
Repartição Central de Policia	583:080$000	564:246$210	—	18:833$790
Inspectoria Geral de Policia	1.032:120$000	1.021:776$330	—	10:343$670
Policia Maritima	126:087$500	113:880$520	—	12:206$980
Casa de Detenção	1.196:960$000	968:130$460	—	228:829$540
Cadeia e quarteis do interior	224:490$800	241:244$110	16:753$310	—
Presidio de Fernando de Noronha	306:272$000	281:593$170	—	24:678$830
Força Publica	7.312:608$600	7.389:843$380	77:234$780	—
Superior Tribunal de Justiça	344:307$880	353:715$940	9:408$060	—
Juizes e Funccionarios da Justiça	1.470:509$360	1.479:303$870	8:794$510	—
Jury e Auditorios	80:412$000	76:381$830	—	4:030$170
Conselho Penitenciario	4:600$000	325$970	—	4:274$030
Secretaria da Agricultura Commercio, Industria, Viação e Obras Publicas	103$272$000	119:700$560	16:428$560	—
Junta Commercial	43:240$000	43:642$300	402$300	—
Serviço Estadual do Algodão	600:000$000	540:530$470		59:469$530
Serviço Estadual do Mosaico	63:600$000	60:175$700	—	3:424$300
Directoria Geral de Estatistica	110:000$000	109:949$180	—	50$820
Commissão de Divisão Administrativa	50:400$000	32:729$800	—	17:670$200
Repartição de Obras Publicas	3.755:278$400	4.153:657$840	398:379$440	—
Repartição do Saneamento	3.827:960$000	3.841:172$250	13:212$250	—
Obras Complementares do Porto	1.429:600$000	925:630$690	—	503:969$310
Dragagem e Conservação do Porto	1.349:000$000	1.177:957$700	—	171:042$300
Departamento de Saúde e Assistencia	2.846:760$000	3.136:366$290	289:606$290	—
Fiscalisações	98:500$000	88:523$880	—	9:976$120
Secretaria da Fazenda	536:260$000	605:141$770	68:881$770	—
Thesouro e Caixa Economica	748:651$820	836:519$120	87:867$300	—
Recebedoria do Estado	1.185:488$780	1.291:790$540	106:301$760	—
Collectorias e Agencias arrecadadoras	880:228$340	1.017:768$210	137:539$870	—
Juizo dos Feitos da Fazenda	30:610$000	29:093$540	—	1:516$460
Imprensa Official	586;980$000	626:857$520	39:877$520	—
Docas do Porto	2.504:000$000	2.079:314$950	—	424:685$050
SERVIÇOS EXTRAORDINARIOS				
Subsidio e representação da legislatura de 1912	—	42:270$000	42:270$000	—
Subvenção á Escola Domestica	—	20:833$300	20:833$300	
Auxilio á Confederação da Colonia dos Pescadores	—	24:999$790	24:999$790	—

Despesa do Estado de Pernambuco, em 1928

DESIGNAÇÃO	AUTORISADA	REALISADA	MAIOR DESPESA	MENOR DESPESA
Construcção do Palacio da Justiça	—	1.665:411$320	1.665:411$320	—
Construcção de valados e estradas no Sertão	—	149:978$600	149:978$600	—
Construcção de estradas e conservação	—	1.990:781$210	1.997:781$210	—
Auxilio á Santa Casa	—	50:000$000	50:000$000	—
Subvenção á Polyclinica Geral	—	6:000$000	6:000$000	—
Acquisição de um predio em Floresta	—	15:000$000	15:000$000	—
Vencimentos e percentagens aos cobradores do saneamento		56:876$740	56:876$740	—
Publicação dos trabalhos do Dr. Alfredo de Carvalho	—	15:000$000	15:000$000	—
Construcção do edificio da Maternidade	—	162:913$650	162:913$650	—
Pagamento ao engenheiro do Serviço de Irrigação	—	17:500$000	17:500$000	—
Obras da Serra do Araripe	—	124:974$270	124:974$270	—
Serviço Estadual de Poços Tubulares	—	142:206$190	142:206$190	—
Installação do Almoxarifado Geral	—	139:736$720	139:736$720	—
Embalsamamento e transporte do corpo de D. João Moura	—	31:684$930	31:684$930	—
Pagamento da Pensão de D. Izabel de Barros Netto e filhos	—	2:933$000	2:933$000	—
Emprestimo á Prefeitura de Recife	—	1.000:000$000	1.000:000$000	—
Com a Estação Aerologica de Olinda	—	5:650$000	5:650$000	—
Construcção da Escola Theorico Pratica de Agricultura	—	138:342$320	138:342$320	—
Juizes Municipaes em disponibilidade	—	7:533$000	7:533$000	—
Pensão á viuva do Dr. Agostinho Leal	—	7:033$330	7:033$330	—
Construcção da 2.ª linha divisoria do abastecimento d'agua	—	587:819$570	587:819$570	—
Funeral e exequias do Dr. Amaury de Medeiros	—	8:000$000	8:000$000	—
PENSIONISTAS				
Aposentados	718:276$110	669:290$520	—	48:985$590
Jubilados	391:417$750	361:679$380	—	29:738$370
Reformados	236:570$680	313:236$760	76:666$080	—
Pensões diversas	16:978$000	16:236$770	—	741$230
CREDITO PUBLICO				
Juros dos emprestimos externos e internos	6.420:503$060	7.088:470$890	667:967$830	—
CAPITAL				
Amortisação da Divida Publica	2.764:799$220	2.764:799$220	—	—

Despesa do Estado de Pernambuco, em 1928

DESIGNAÇÃO	AUTORISADA	REALISADA	MAIOR DESPESA	MENOR DESPESA
SUBVENÇÕES E AUXILIOS				
A' Sta Casa de Misericordia	1.500:000$000	1.500:000$000	—	—
Ao Monte-Pio dos Funccionarios	315:000$000	315:000$000	—	—
Ao Instituto Archeologico	6:000$000	6:000$000	—	—
Ao Lyceu de Artes e Officios	6:000$000	6:000$000	—	—
Ao Recolhimento de Bom Conselho	12:000$000	12:000$000	—	—
A' Escola Livre de Engenharia	50:000$000	49:699$920	—	$080
A' Faculdade de Commercio	12:000$000	12:000$000	—	—
A' Sociedade Propagadora de Instrucção Publica	6:000$000	6:000$000	—	—
Ao Syndicato de Goyanna para manutenção de uma escola	6:000$000	6:000$000	—	—
A' Escola Parochial de Escada	1:200$000	1:200$000	—	—
Ao Collegio Salesiano	8:400$000	8:400$000	—	—
A' Escola das Moças Pobres de Garanhuns	2:400$000	2:400$000	—	—
Ao Instituto de Protecção e Assistencia á Infancia	12:000$000	12:000$000	—	—
Ao Instituto de Caridade São Vicente de Paula	8:000$000	8:000$040	$040	—
Ao Hospital de Goyanna	5:000$000	4:999$930	—	$070
A' Sociedade Beneficente de Nazareth	1:200$000	600$000	—	600$000
A' Liga Pernambucana Contra a Tuberculose	12:000$000	12:000$000	—	—
Ao Hospital de Caridade de Itambé	2:400$000	2:400$000	—	—
Ao Collegio Maria Auxiliadora de Petrolina	6:000$000	12:000$000	6:000$000	—
Ao Azylo do Bom Pastor	6:000$000	6:000$000	—	—
A' Sociedade de Caridade São Vicente de Paula	1:200$000	1:100$000	—	100$000
A' Companhia de Caridade	35:000$000	35:000$880	$880	—
A' Escola "Estacio Coimbra"	1:200$000	1:200$000	—	—
Ao Gabinete de Leitura de Goyanna	1:200$000	1:200$000	—	—
Ao Centro Pernambucano, no Rio	6:000$000	6:000$000	—	—
A' Liga da Instrucção em Tamandaré	6:000$000	6:000$000	—	—
A' Escola Agricola "São Sebastião"	6:000$000	6:000$000	—	—
A' Escola Agricola de "São Bento"	24:000$000	24:000$000	—	—
A' Faculdade de Medicina	50:000$000	50:000$000	—	—
Para construcção de casas economicas	2:000$000	—	—	2:000$000
Ao Nucleo Catholico da Pjedade para manutenção de Escolas	3:400$000	3:399$960	—	$040
Juvenato da Bôa Vista	6:000$000	5:550$000	—	450$000
Auxilios a Estabelecimentos de Instrucção	50:000$000	50:000$000	—	—
Soccorros Publicos	50:000$000	37:937$980	—	12:062$020
Previsão de alcance	—	3:718$150	3:718$150	—
TOTAL	50.627:724$510	57.494:572$920	8.531:121$250	1.664:272$840

Receita geral do Estado de Pernambuco, no exercicio de 1928

N.º	DESIGNAÇÃO DAS VERBAS	RECEITA		DIFFERENÇA NA ARRECADAÇÃO	
		Orçada	Arrecadada	Para mais	Para menos
2	Dividas de exercicios findos..	1.750:000$000	1.923:492$550	173:492$550	—
3	Imposto de exportação	14.000:000$000	15.872:098$340	1 872:098$340	—
4	10 % s direitos de exportação quando o exportador não collectado	1:000$000	2:236$610	1:236$610	—
5	Transmissão de propriedade ..	3.080:000$000	3.300:208$160	220:208$160	—
6	Taxas de repartição	1.450:000$000	1.329:270$150	—	120:729$850
7	10 % na distribuição dos impostos da tabella A.	50:000$000	54:129$740	4:129$740	—
8	Taxas fixas de accôrdo com a tabella B.	490:000$000	779:958$660	289:958$660	—
9	Sobre o movimento commercial e industrial conforme a tabella C.	600:000$000	800:358$490	200:358$490	—
10	3 % sobre dividendos	65:000$000	70:251$540	5:251$540	—
11	5 % sobre honorarios, vencimentos e gratificações.....	60:000$000	126:358$240	66:358$240	—
12	2 % de novos e velhos direitos	25:000$000	18:444$560	—	6:555$440
13	Imposto predial.....	1.250:000$000	1.582:297$400	332:297$400	—
14	1/2 % sobre hypothecas urbanas	10:000$000	51:292$700	41:292$700	—
15	Sello do Estado	900:000$000	1.408:531$470	508:531$470	—
16	Estatistica.....	550:000$000	562:327$860	12:327$860	—
17	30$000 por leilão fóra da Agencia	6:000$000	8:910$000	2:910$000	—
18	Imposto territorial	150:000$000	246:862$680	96:862$680	—
19	Imposto de consumo	3.700:000$000	4.855:105$360	1.155:105$360	—
20	Contribuições para o serviço de esgotos	729:000$000	1.207:186$220	478:186$220	—
21	Contribuição para o serviço d'agua	1.610:000$000	2.337:085$780	727:085$780	—
22	Contribuição para o serviço de extinção de incendio	100:000$000	107:520$500	7:520$500	—
23	Emolumentos.....	86:000$000	94:782$190	8:782$190	—
24	4 % sobre o activo das massas fallidas	35:000$000	43:569$590	8:569$590	—
25	1/2 e 1/4 % nas causas civeis ou commerciaes	10:000$000	22:131$110	12:131$110	—
26	2 % sobre depositos publicos	4:000$000	14:222$290	10:222$290	—

Receita geral do Estado de Pernambuco, no exercicio de 1928

N.º	DESIGNAÇÃO DAS VERBAS	RECEITA		DIFFERENÇA NA ARRECADAÇÃO	
		Orçada	Arrecadada	Para mais	Para menos
27	Custas Judiciarias.....	200$000	879$160	679$160	—
28	20 % de addicionaes.....	4.900:000$000	5.744:041$040	844:041$040	—
29	Restituições e reposições	20:000$000	9:508$790	—	10:491$210
30	20 % sobre indevida retenção	100$000	387$780	287$780	—
31	Multas por infracções	80:000$000	174:893$080	94:893$080	—
32	Multas por apprehensões fiscaes	600$000	1:712$500	1:112$500	—
33	Contribuições de loterias.....	80:000$000	80:000$040	$040	—
34	10 % sobre multa e apprehensões.....	100$000	207$650	107$650	—
35	Taxa de matricula de ensino	25:000$000	35:743$000	10:743$000	—
36	Bens de evento.....	1:000$000	2:065$180	1:065$180	—
37	Receita eventual.....	200:000$000	612:715$400	412:715$400	—
38	Rendas dos proprios.....	80:000$000	81:572$000	1:572$000	—
39	Renda da Usina Frei Caneca	50:000$000	20:000$000	—	30:000$000
40	Renda de Fernando de Noronha.....	60:000$000	66:924$520	6:924$520	—
41	Renda da Imprensa Official..	500:000$000	400:585$250		99:414$750
42	Renda do Hospital de Doenças Nervosas.....	200:000$000	77:842$250	—	122:157$750
43	Renda dos Campos de Algodão	70:000$000	73:061$000	3:061$000	—
44	Renda da Inspectoria e Identificação da Policia.....	150:000$000	74:844$730	—	75:155$270
46	Renda da Casa de Detenção.	200:000$000	369:682$400	169:682$400	—
49	Prestações de Usinas.....	43:903$770	29:455$110	—	14:448$660
50	Installações sanitarias.....	812:000$000	270:504$460	—	541:495$540
51	Por gado abatido.....	110:000$000	120:728$420	10:728$420	—
52	$100 por volume exportado..	400:000$000	456:559$060	56:559$060	—
53	Taxa para o ensino.....	400:000$000	173:093$750	—	226:906$250
54	Taxa de illuminação.....	170:000$000	231:762$850	61:762$850	—
55	Imposto sobre vehiculos.....	250:000$000	437:458$330	187:458$330	—
56	Taxa sobre mocambo.....	2:000$000	3:800$000	1:800$000	—
57	Contribuição de caridade	800:000$000	905:211$000	105:211$000	—
58	Quotas de fiscalisações.....	92:400$000	74:404$510	—	17:995$490
59	Auxilio federal para o Serviço de Algodão	200:000$000	200:000$000	—	—
60	Rendas das Docas.....	6.260:000$000	4.961:224$970	—	1.298:775$030
61	2 % ouro da renda do Porto.	3.800:000$000	4.337:824$410	537:824$410	—
	TOTAL	50.668:303$770	56.847:324$830	8.743:146$200	2.564:125$240

Renda das Collectorias Estaduaes nos exercicios de 1926 a 1928

MUNICIPIOS	1926	1927	1928
Afogados de Ingazeira	19:901$100	23:044$690	24:143$560
Agua Preta	110:074$200	77:680$000	168:169$890
Aguas Bellas	17:221$160	20:823$390	21:199$170
Alagôa de Baixo	27:285$316	28:143$720	27:561$010
Altinho	31:981$030	32:708$690	36:795$000
Amaragy	38:127$880	32:858$880	55:100$920
Barreiros	88:229$760	64:711$690	63:523$990
Bezerros	69:614$450	77:411$910	86:963$640
Belmonte	9:726$090	14:948$610	18:129$370
Bôa Vista	7:553$920	9:434$300	9:504$160
Bom Conselho	69:614$460	72:312$930	73:740$100
Bom Jardim 1.ª	57:823$880	60:379$950	60:089$220
« « 2.ª	23:460$480	31:521$670	36:811$710
Bonito 1.ª	66:728$360	38:777$570	43:160$500
« 2.ª	24:376$970	39:028$680	49:865$160
Brejo 1.ª	22:434$440	19:737$580	40:088$200
« 2.ª	16:783$780	43:207$460	42:950$970
Buique	12:399$060	11:708$390	21:173$590
Cabo	323:520$310	81:753$360	109:060$130
Cobrobó	9:888$000	16:785$900	13:789$640
Canhotinho	52:854$090	57:458$980	75:841$310
Caruarú	114:216$460	138:306$410	172:715$190
Correntes 1.ª	54:895$100	22:407$920	31:269$260
« 2.ª	9:625$310	24:810$290	25:325$630
Escada	77:430$580	79:819$540	82:250$540
Flôres	23:808$190	30:240$450	32:290$940
Floresta	6:883$950	13:057$450	15:239$120
Gamelleira	57:435$380	67:488$020	78:136$510
Garanhuns 1.ª	87:370$100	64:180$000	93:710$980
« 2.ª	84:889$830	93:715$690	128:630$310
Gloria de Goytá	23:015$340	36:489$860	33:364$780
Goyanna 1.ª	98:965$240	61:492$690	86:369$120
« 2.ª	122:597$410	95:915$770	63:912$330
Granito	14:697$700	28:659$140	24:904$010
Gravatá	74:181$520	72:095$620	26:903$430
Iguarassú	88:568$970	135:718$580	105:170$570
Ipojuca	42:186$840	30:267$900	94:515$270

Renda das Collectorias Estaduaes nos exercicios de 1926 a 1928

MUNICIPIOS	1926	1927	1928
Itambé	50:687$460	40:126$400	53:784$980
Jaboatão	228:300$030	247:787$330	643:113$050
Leopoldina	5:396$650	6:769$430	11:291$020
Limoeiro	87:203$660	113:227$490	134:400$920
Nazareth 1.ª	151:069$500	104:308$430	116:039$190
« 2.ª	21:311$466	74:839$640	77:046$220
Novo Exú	15:652$010	22:601$330	21:576$880
Olinda	287:729$800	325:636$450	479:419$270
Ouricury	15:217$870	24:661$350	19:523$240
Palmares	162:800$560	101:756$760	153:226$470
Panellas 1.ª	37:555$970	36:662$230	45:608$540
« 2.ª	23:005$060	24:796$850	31:330$860
Páo d'Alho	96:078$240	103:498$950	120:737$610
Pedra	8:740$870	10:846$020	7:835$390
Pesqueira 1.ª	32:068$490	30:719$360	37:573$520
« 2.ª	74:031$400	81:015$740	68:584$220
Petrolina 1.ª	34:199$070	24:434$570	17:452$920
« 2.ª	19:270$260	31:875$470	24:486$420
Quipapá	65:719$800	65:491$290	202:449$760
Rio Formoso	56:103$810	35:420$890	67:848$480
Salgueiro 1.ª	2:607$250	3:080$560	2:986$550
« 2.ª	8:930$180	11:953$450	11:896$560
São Bento	30:206$540	21:981$250	25:048$680
São José do Egypto	19:629$980	24:236$160	22:150$760
São Lourenço 1.ª	36:314$650	56:774$410	118:300$880
« « 2.ª	108:132$780	114:165$410	102:728$650
Serinhãem	11:025$670	23:971$310	33:131$390
Tacaratú	12:141$020	13:454$530	15:963$560
Taquaretinga 1.ª	20:406$710	30:078$720	35:817$370
« 2.ª	24:250$190	26:711$530	27:866$050
Tiuhaúba 1.ª	87:314$160	71:744$150	88:200$800
« 2.ª	95:178$130	88:006$550	100:779$100
Triumpho	17:845$280	21:946$550	24:672$680
Victoria 1.ª	118:501$910	86:034$720	80:857$150
« 2.ª	61:067$700	71:613$840	65:178$270
Villa Bella	18:061$660	15:245$240	19:053$400
TOTAL	4.224:123$336	4.036:559$040	5.280:330$040

Emprestimos externos até 31 de Dezembro de 1928

IMPORTANCIAS

BANQUEIROS	DATA		TOTAL	
	Do contracto	Da amortisação	Libras esterlinas	Dollares
Caisse Générale de Reports de Depôts, Bruxelles	11—3—1905	30—6—1942	1.000.000	—
Banque Privée Lyon Marseille Paris	7—6—1909	15—6—1946	1.500.000	—
White Weld & Co., New York	10—6—1927	1—6—1947	—	6.000.000
Total			2.500.000	6.000.000

AMORTISAÇÃO

BANQUEIROS	LIBRAS ESTERLINAS		DOLLARES		LIBRAS ESTERLINAS		DOLLARES	
	Até 1927	Em 1928	Até 1927	Em 1928	Total da amortisação	Liquido em circulação	Total da amortisação	Liquido em circulação
Caisse Générale de Reports de Depôts Bruxelles	337.220	38.080	—	—	375.300	624.700	—	—
Banque Privée Lyon Marseille Paris	444.600	—	—	—	444.600	1.055.400	—	
White Weld & Co., New York	—	—	—	239.500	—	—	239.500	5.760.500
	781.820	38.080	—	239.500	819.900	1.680.100	239.500	5.760.500

Situação da divida interna, fundada e fluctuante, no decenio de 1919 a 1928

EM 31 de Dezembro	Divida interna fundada	Divida interna fluctuante	Total da divida interna	NUMEROS INDICES		
				Divida interna fundada	Divida interna fluctuante	Total da divida interna
1919	20.465:600$	2.144:251$	22.609:851$	100	100	100
1920	20.071:700$	1.879:168$	21.950:868$	98	88	97
1921	19.909:900$	1.697:799$	21.607:699$	97	79	96
1922	19.895:300$	804:654$	20.699:954$	97	38	92
1923	28.464:700$	638:137$	29.102:837$	139	30	131
1924	19.678:200$	233:360$	19.911:560$	96	11	88
1925	33.821:900$	2.215:870$	36.037:770$	165	103	159
1926	30.975:200$	2.857:769$	33.832:969$	151	133	150
1927	26.144:000$	374:807$	26.518:807$	128	17	117
1928	27.965:700$	463:932$	28.429:632$	137	22	126

Situação da divida externa, no decenio de 1919 a 1928

EM 31 de Dezembro	Libras esterlinas em circulação	Dollares em circulação (1)	NUMEROS INDICES	
			Libras esterlinas em circulação	Dollares em circulação
1919	2.152.580	—	100	—
1920	2.012.600	—	93	—
1921	1.898.860	—	88	—
1922	1.840.320	—	85	—
1923	1.806.100	—	84	—
1924	1.784.700	—	83	—
1925	1.765.380	—	82	—
1926	1.765.240	—	82	—
1927	1.718.240	6.000.000	80	100
1928	1.680.100	5.760.500	78	96

(1) O emprestimo americano, contrahido em 1927, embora com a garantia do Estado, destina-se a conclusão das Obras do Porto de Recife, correndo o serviço de juros e amortisação por conta da renda especial que não affecta a receita ordinaria do Estado.

Diagramma da receita arrecadada pelo Estado no decenio de 1919 a 1928



Divida interna em 31

LEIS	SERIE	TAXAS	EMISSÃO
Lei n.º 1115 de 17 de Junho de 1873	A	7 o/o	4.000:000$000
Lei n.º 1736 de 26 de Julho de 1883	B	7 o/o	1.000:000$000
Lei n.º 1853 de 25 de Julho de 1885	—	5 o/o	234:000$000
Lei n.º 1860 de 11 de Agosto de 1885	1.ª	7 o/o	1.662:300$000
Lei n.º 1860 de 11 de Agosto de 1885	C	7 o/o	800:000$000
Lei n.º 1868 de 15 de Maio de 1886	2.ª	7 o/o	930:000$000
Lei n.º 90 de 6 de Junho de 1895	—	7 o/o	145:000$000
Lei n.º 111 de 22 de Junho de 1895	—	7 o/o	507:000$000
Contracto de 7 de Novembro de 1895	—	7 o/o	720:000$000
Lei n.º 113 de 25 de Junho de 1895	—	7 o/o	10.919:000$000
Lei n.º 206 de 19 de Novembro de 1896	—	5 o/o	500:000$000
Lei n.º 407 de 28 de Junho de 1899	3.ª	7 o/o	971:000$000
Lei n.º 409 de 1 de Julho de 1899	4.ª	7 o/o	498:000$000
Lei n.º 492 de 15 de Abril de 1901	—	7 o/o	1.000:000$000
Lei n.º 544 de 10 Abril de 1902	—	7 o/o	4.000:000$000
Lei n.º 637 de 8 de Junho de 1903	—	7 o/o	1.500:000$000
Lei n.º 682 de 7 de Junho de 1904	—	7 o/o	1.100:000$000
Lei n.º 682 de 7 de Junho de 1904	6.ª	5 o/o	844:000$000
Lei n.º 682 de 7 de Junho de 1904	—	7 o/o	171:800$000
Lei n.º 682 de 7 de Junho de 1904	8.ª	5 o/o	100:000$000
Lei n.º 1081 de 7 de Junho de 1911	—	5 o/o	120:000$000
Lei n.º 1049 de 27 de Junho de 1910	—	5 o/o	1.427:700$000
Lei n.º 682 de 7 de Junho de 1904	5.ª	7 o/o	904:600$000
Decreto n.º 787 de 25 de Setembro de 1890	—	5 o/o	6.000:000$000
Lei n.º 1900 de 21 de Setembro de 1927	—	7 o/o	1.013:000$000
Lei n.º 1000 de 21 de Setembro de 1927	—	7 o/o	4.453:000$000
Lei n.º 1900 de 21 de Setembro de 1927	—	7 o/o	4.045:000$000
Lei n.º 1472 de 30 de Maio de 1921	A	7 o/o	438:000$000
Lei n.º 1472 de 30 de Maio de 1921	Q	7 o/o	372:000$000
Lei n.º 1472 de 30 de Maio de 1921	R	7 o/o	182:000$000
Lei n.º 1472 de 30 de Maio de 1921	S	7 o/o	85:000$000
Lei n.º 1472 de 30 de Maio de 1921	T	7 o/o	50:000$000
Lei n.º 1674 de 10 de Junho de 1924	—	7 o/o	2.000:000$000
Lei n.º 1774 de 1 de Dezembro de 1925	—	7 o/o	2.000:000$000
TOTAL			54.692:400$000

de Dezembro de 1928

RESGATADAS	EM CIRCULAÇÃO	OBSERVAÇÕES
2.199:000$000	1.801:000$000	
461:000$000	539:000$000	
60:300$000	173:700$000	Em favor da Estrada de Ferro Ribeirão a Bonito.
705:100$000	957:200$000	
478:000$000	322:000$000	
505:850$000	324:150$000	
139:000$000	6:000$000	Em favor da Estrada de Ferro Recife a Itambé.
168:000$000	339:000$000	Em favor da Estrada de Ferro Recife a Tamandaré.
173:000$000	547:000$000	Em favor da Estrada de Ferro Santos Dias.
1.443:000$000	9.476:000$000	Em favor de Uzinas.
499:250$000	750$000	
109:000$000	862:000$000	
97:500$000	400:500$000	
999:600$000	400$000	
3.978:900$000	21:100$000	
1.499:600$000	400$000	
1.099:900$000	100$000	
439:000$000	405:000$000	Em favor do Banco da Republica.
171:700$000	100$000	
9:900$000	91:000$000	Em favor do Banco Commercial do Rio de Janeiro.
—	120:000$000	Em favor da linha ferrea Bom Jardim a Tamandaré.
247:300$000	1.180:400$000	Companhia de Beberibe.
191:200$000	713:400$000	
5.796:500$000	203:500$000	Banco Emissor de Pernambuco.
—	1.013:000$000	Trocadas pelas apolices do Banco Emissor — Acto n.º 487 de 23 de Maio de 1928.
—	4.453:000$000	Portadores de sentença — Actos 880 e 911 de 17 e 30 de Novembro de 1927.
129:000$000	3.916:000$000	Parte das apolices emittidas para as Obras Complementares do Porto — Acto 748 — 4/10/1927.
433:000$000	5:000$000	Dragagem do Porto.
370:000$000	2:000$000	Dragagem do Porto.
163:000$000	19:000$000	Dragagem do Porto.
84:000$000	1:000$000	Dragagem do Porto.
14:000$000	36:000$000	Dragagem do Porto.
1.666:000$000	334:000$000	Obras Comp. do Porto — Acto 942 de 13 de Agosto de 1924.
1.976:000$000	24:000$600	Obras Comp. do Porto — Acto 645 e 1438 de 1.º de Dezembro de 1925.
26.305:700$000	28.386:700$000	

Diagramma da despesa effectuada pelo Estado no decenio de 1919 a 1928



Receita e despesa do municipio do Recife, no decenio de 1919 a 1928

(Inclusive receita e despesa extraordinarias)

EXERCICIOS	RECEITA		DESPESA	
	Orçada	Arrecadada	Fixada	Effectuada
1919	2.850:000$000	3.526:194$958	2.839:717$000	3.467:533$163
1920	3.605:000$000	4.674:981$948	3.601:116$800	4.562:873$936
1921	3.561:100$000	4.099:742$101	3.518:498$670	4.098:005$138
1922	3.974:306$000	4.955:673$565	3.973:409$136	4.700:043$223
1923	6.752:323$568	5.555:795$697	6.752:323$568	5.184:928$561
1924	6.959:417$237	7.060:294$729	6.959:417$237	6.848:672$774
1925	7.200:000$000	6.208:868$426	7.200:000$000	6.097:267$083
1926	6.800:000$000	5.685:739$790	6.800:000$000	5.424:064$468
1927	5.673:093$936	7.258:983$582	5.673:093$936	6.836:856$341
1928	6.200:000$000	7.464:161$159	6.200:000$000	6.296:993$044

Numeros indices da receita e despesa do municipio do Recife, no decenio de 1919 a 1928

EXERCICIOS	RECEITA		DESPESA	
	Orçada	Arrecadada	Fixada	Effectuada
1919	100	100	100	100
1920	126	136	127	132
1921	125	116	124	118
1922	139	141	140	136
1923	237	156	238	150
1924	244	200	245	198
1925	257	176	254	176
1926	236	161	239	156
1927	199	206	200	197
1928	218	212	218	182

Despesa municipal effectuada nos Municipios de Pernambuco

MUNIC PIOS	DESPESA TOTAL	Governo, camara, secretarias, arrecadação de rendas e outros serviços	%	Instrucção publica	%	Hygiene, limpesa, assistencia e soccorros publicos
Afogados de Iugazeira (1)	30:000$000	7:470$000	24,90	6:840$000	22,80	4:500$000
Agua Preta	66:202$879	20:261$283	30,60	15:303$000	23,12	2:093$000
Aguas Bellas	19:872$399	4:288$330	21,57	1:620$000	8,16	—
Alagôa de Báixo	29:886$750	8:289$920	27,74	2:860$000	9,57	840$000
Altinho	58:882$518	16:810$223	28,55	6:903$500	11,72	3:284$392
Amaragy	70:081$230	8:999$150	12,84	12:616$900	18,00	1:808$100
Barreiros (1)	57:009$000	13:630$000	23,91	7:699$000	13,50	9:100$000
Belmonte	12:278$860	4:612$940	37,56	945$000	7,70	800$000
Bezerros	127:429$325	33:421$667	26,33	25:280$956	19,84	9:649$494
Bôa Vista	8:689$584	2:542$024	29,25	975$000	11,22	227$000
Bom Conselho (1)	84:630$000	14:970$000	17,68	7:720$000	9,12	14:280$000
Bom Jardim	157:512$021	38:774$657	24,61	18:160$303	11,53	4:058$800
Bonito	90:126$900	23:527$495	26,10	11:559$646	12,83	9:360$400
Brejo da Madre Deus (1)	61:820$000	18:880$000	30,54	10:240$000	16,56	6:700$000
Buique	23:247$210	9:215$279	39,64	3:397$376	14,61	1:242$500
Cabo	96:914$375	22:208$332	22,92	13:277$100	13,70	11:981$025
Cabrobó (1)	26:400$000	6:840$000	25,91	2:680$000	10,15	2:000$000
Canhotinho	74:683$100	19:614$250	26,26	7:098$600	9,50	4:804$690
Caruarú (1)	250:000$000	29:400$000	11,76	27:000$000	10,80	46:480$000
Correntes	96:275$660	24:806$250	25,77	5:448$000	5,66	4:316$370
Escada	60:436$447	20:328$310	33,64	7:400$693	12,25	6:547$600
Flôres (1)	30:241$000	4:750$000	15,71	5:280$000	17,46	3:360$000
Floresta	25:940$951	8:281$851	31,93	2:341$000	9,02	1:430$000
Gamelleira	181:698$513	35:843$753	19,73	25:948$000	14,28	14:219$150
Garanhuns	250:852$447	45:874$975	18,29	16:096$400	6,42	22:766$380
Gloria de Goytá	52:669$454	15:334$688	29,11	9:830$274	18,67	3:314$879
Granito	18:097$500	4:548$300	25,13	2:100$000	11,60	300$000
Gravatá	85:009$790	11:135$760	13,10	12:561$900	14,78	14:699$800
Goyanna	175:592$596	32:350$528	18,43	16:931$643	9,64	17:807$101
Iguarassú	144:523$010	32:995$810	22,83	28:610$370	19,80	4:132$200
Ipojuca	51:900$107	9:522$125	18,34	7:920$000	15,26	2:712$350

(1) — Despesa fixada para 1928.

segundo os principaes titulos orçamentarios no exercicio de 1928

%	Policia, cadeias, serviço judicial e eleitoral	%	Obras publicas, serviço d'agua e esgotos, estradas de rodagem	%	Illuminação	%	Outras despesas	%
15,00	3:610$000	12,03	5:380$000	17,94	—	—	2:200$000	7,33
3,16	4:885$600	7,38	10:914$340	16,49	6:000$000	9,06	6:745$656	10,19
—	3:788$589	19,06	9:109$680	45,84	—	—	1:065$800	5,37
2,81	6:028$780	20,17	10:307$450	34,49	—	—	1:560$600	5,22
5,58	4:733$300	8,04	13:648$763	23,18	10:040$640	17,05	3:461$700	5,88
2,58	2:993$100	4,27	28:163$310	40,19	3:851$400	5,50	11:649$270	16,62
15,96	2:749$000	4,81	8:150$000	14,30	13:990$000	24,54	1:700$000	2,98
6,51	3:485$000	28,38	600$000	4,89	—	—	1:835$920	14,96
7,57	3:473$126	2,73	39:787$152	31,22	7:501$300	5,89	8:315$630	6,52
2,61	999$400	11,50	2:107$900	24,26	908$900	10,46	929$360	10,70
16,88	9:680$000	11,43	27:000$000	31,91	10:980$000	12,98	—	—
2,58	10:347$063	6,57	41:581$150	26,40	23:322$700	14,81	21:267$348	13,50
10,38	3:448$627	3,83	22:466$630	24,93	10:746$594	11,92	9:017$508	10,01
10,84	8:380$000	13,56	7:680$000	12,42	8:500$000	13,75	1:440$000	2,33
5,34	3:719$255	16,00	4:205$500	18,10		—	1:467$300	6,31
12,36	5:162$764	5,33	10:969$030	11,32	3:600$000	3,71	29:716$124	30,66
7,57	1:950$000	7,39	6:100$000	23,11	1:000$000	3,79	5:830$000	22,08
6,44	5:849$300	7,83	21:740$350	29,12	7:239$600	9,69	8:336$310	11,16
18,59	13:500$000	5,40	72:460$000	28,98	36:600$000	14,64	24:560$000	9,83
4,48	6:671$950	6,93	11:580$050	12,03	17:134$540	17,80	26:318$500	27,33
10,83	4:300$679	7,12	12:528$415	20,73	9:330$750	15,43	—	—
11,11	2:911$000	9,63	6:280$000	20,77	6:500$000	21,49	1:160$000	3,83
5,51	2:196$600	8,47	63$300	0,24	6:812$900	26,26	4:815$300	18,57
7,82	8:539$260	4,70	42:983$500	23,66	25:377$930	13,97	28:786$920	15,84
9,07	5:566$261	2,22	80:451$060	32,07	16:578$600	6,61	63:518$771	25,32
6,29	6:066$151	11,52	6:893$262	13,09	3:712$100	7,05	7:518$100	14,27
1,66	525$000	2,90	8:294$200	45,83	—	—	2:330$000	12,88
17,29	3:302$650	3,89	20:718$510	24,37	12:351$800	14,53	10:239$370	12,04
10,14	8:901$092	5,07	56:599$696	32,23	9:792$810	5,58	33:209$726	18,91
2,86	1:338$400	0,93	63:607$310	44,01	6:660$000	4,61	7:178$920	4,96
5,23	6:278$782	12,10	6:544$450	12,61	7:923$200	15,27	10:999$200	21,19

Despesa municipal effectuada nos Municipios de Pernambuco

MUNICIPIOS	DESPESA TOTAL	Governo, camara, secretarias, arrecadação de rendas e outros serviços	%	Instrucção publica	%	Hygiene, limpesa, assistencia e soccorros publicos
Itambé	52:463$674	13:872$009	26,44	3:561$150	6,79	4:838$300
Jaboatão	308:606$260	66:856$610	21,66	44:987$260	14,58	23:882$540
Leopoldina	8:021$326	2:628$316	32,77	1:380$000	17,20	—
Limoeiro	219:801$791	43:867$326	19,96	23:103$695	10,51	33:521$100
Nazareth	302:503$428	38:743$762	12,81	33:173$812	10,97	31:094$620
Novo Exú	18:470$870	7:360$380	39,84	1:444$530	7,82	1:673$500
Olinda	709:599$160	90:674$176	12,78	55:622$808	7,84	31:858$800
Ouricury (1)	25:160$000	7:540$000	29,97	3:720$000	14,78	2:060$000
Palmares	245:981$920	37:974$700	15,43	20:648$000	8,40	21:515$300
Panellas	90:686$117	22:246$413	24,53	7:200$000	7,93	900$000
Páo d'Alho	142:005$181	18:671$528	13,15	17:936$663	12,63	9:098$520
Pedra	15:393$860	4:496$770	29,21	1:909$400	12,40	418$000
Pesqueira	204:732$281	42:398$142	20,71	25:280$300	12,35	15:591$700
Petrolina	70:765$890	21:174$051	29,92	2:582$900	3,65	13:286$592
Quipapá	74:478$974	15:856$342	21,28	7:619$992	10,23	5:592$500
Recife	6.296:993$044	942:870$467	14,97	795:217$599	12,63	905:556$397
Rio Formoso	36:428$184	11:131$629	30,55	5:364$556	14,73	455$600
São Bento	97:342$873	9:140$240	9,38	7:300$000	7,50	3:263$600
S. Lourenço da Matta	109:854$100	37:563$000	34,20	13:116$700	11,94	6:657$360
Salgueiro	19:887$130	5:792$020	29,12	1:442$000	7,25	2:540$900
Serinhaem	33:929$900	8:681$600	25,59	7:138$650	21,04	1:394$000
São José do Egypto	26:882$400	6:605$000	24,57	3:425$000	12,74	3:538$000
Tacaratú (2)	24:510$709	7:941$719	32,40	3:960$000	16,16	480$000
Taquaretinga	91:535$818	20:806$848	22,74	16:214$800	17,71	4:720$930
Triumpho (1)	66:320$000	14:080$000	21,23	4:340$000	6,54	12:400$000
Tunbaúba	169:608$759	24:722$669	14,58	31:037$500	18,30	14:616$990
Victoria	159:150$738	41:386$578	26,00	28:260$000	17,76	24:898$400
Villa Bella	59:624$443	11:664$043	19,57	2:521$000	4,23	1:640$900
Total	12.199:642$456	2.126:274$238		1.492:152$976		1.406:309$780

(1) — Despesa fixada para 1928.

(2) — Despesa realisada em 1927.

segundo os principaes titulos orçamentarios no exercicio de 1928

%	Policia, cadeias, serviço judicial e eleitoral	%	Obras publicas, serviço d'agua e esgotos, estradas de rodagem	%	Illuminação	%	Outras despesas	%
9,22	1:620$792	3,09	12:139$660	23,14	6:250$900	11,91	10:180$863	19,41
7,74	19:088$920	6,19	34:683$440	11,24	80:188$890	25,98	38:918$600	12,61
—	2:175$480	27,12	582$000	7,26	—	—	1:255$530	15,65
15,25	13:348$162	6,07	70:207$250	31,94	24:000$000	10,92	11:754$258	5,35
10,28	13:836$563	4,57	129:713$340	42,88	30:276$760	10,01	25:664$571	8,48
9,07	1:299$700	7,04	5:752$760	31,15	—	—	940$000	5,08
4,49	15:504$871	2,19	232:737$401	32,80	103:332$862	14,56	179:868$242	25,34
8,19	6:440$000	25,60	4:400$000	17,49	—	—	1:000$000	3,97
8,74	12:830$000	5,22	113:933$940	46,32	18:949$100	7,70	20:130$880	8,19
1,00	10:947$350	12,08	39:962$000	44,06	7:236$654	7,98	2:193$700	2,42
6,41	8:001$900	5,63	46:900$270	33,03	22:792$450	16,05	18:594$850	13,10
2,72	797$400	5,17	598$100	3,89	5:489$890	35,67	1:684$300	10,94
7,62	13:029$400	6,36	80:348$611	39,24	21:463$278	10,48	6:628$850	3,24
18,78	2:672$787	3,78	9:499$700	13,42	4:315$980	6,10	17:233$880	24,35
7,51	7:571$900	10,17	27:196$460	36,52	5:857$880	7,87	4:783$900	6,42
14,38	31:314$055	0,50	944:967$765	15,01	—	—	2.677:066$761	42,51
1,25	2:509$223	6,89	11:958$800	32,86	—	—	4:998$376	13,72
3,36	4:729$800	4,85	47:800$300	49,11	6:895$600	7,09	18:213$333	18,71
6,06	1:149$400	1,05	33:031$840	30,07	8:208$000	7,46	10:127$800	9,22
12,78	2:734$720	13,75	5:015$790	25,22	2:141$700	10,77	220$000	1,11
4,11	1:642$650	4,84	9:392$100	27,68	1:052$300	3,10	4:628$600	13,64
13,16	2:128$400	7,92	7:069$000	26,30	3:120$000	11,61	997$000	3,70
1,96	5:700$200	23,29	3:366$100	13,73	350$000	1,43	2:703$690	11,03
5,10	5:649$000	6,17	23:930$570	26,14	11:976$602	13,08	8:237$068	9,00
18,70	5:349$000	8,05	5:000$000	7,54	21:080$000	31,79	4:080$000	6,15
8,62	6:220$080	3,67	47:648$120	28,09	14:965$150	8,82	30:398$250	17,92
15,64	715$000	0,45	25:913$460	16,29	27:568$000	17,32	10:408$400	6,54
2,75	3:311$670	5,55	33:615$850	56,38	2:038$750	3,42	4:832$300	8,10
	357:690$982		2.666:290$635		696:006$510		3.454:917$335	

Receita municipal

MUNICIPIOS	RECEITA TOTAL	Imposto predial	%	Porta aberta, industria e profissão, commercio ambulante, licenças commerciaes etc.	%	Chão de feira e mercados
Afogados de Ingazeira (1)	30:000$000	5:000$000	16,67	15:000$000	59,00	3:000$000
Agua Preta	67:674$333	23:008$200	34,00	15:575$100	23,01	8:507$622
Aguas Bellas	21:047$818	1:858$210	8,83	3:953$900	18,78	5:904$788
Alagôa de Baixo	28:104$359	4:272$000	15,20	5:668$400	20,16	9:216$000
Altinho	61:297$206	50$000	0,08	12:595$310	20,55	19:546$163
Amaragy	67:485$080	5:031$210	7,45	15:820$150	23,44	26:039$800
Barreiros (2)	57:009$000	—	—	—	—	—
Belmonte	11:943$100	322$600	2,70	1:885$000	15,79	1:828$150
Bezerros	142:581$261	15:167$130	10,63	15:842$496	11,11	57:577$236
Bôa Vista	10:881$549	357$815	3,28	1:848$240	16,98	1:164$200
Bom Conselho (1)	84:630$000	7:800$000	9,22	9:600$000	11,34	18:000$000
Bom Jardim	144:398$899	6:768$960	4,68	42:462$700	29,41	38:964$000
Bonito	91:262$890	7:076$310	7,75	13:764$100	15,08	47:266$500
Brejo (3)	21:921$700	—	—	—	—	—
Buique	23:018$000	1:023$600	4,45	2:665$800	11,58	401$000
Cabo	102:311$983	21:604$754	21,11	14:035$400	13,71	12:850$500
Cabrobó (2)	26:450$000	—	—	—	—	—
Canhotinho	74:786$460	7:754$250	10,37	25:568$160	34,19	14:716$500
Caruarú (1)	250:000$000	35:000$000	14,00	34:000$000	13,60	86:000$000
Correntes	97:761$210	8:841$180	9,04	13:889$350	14,20	24:055$000
Escada	62:600$095	8:776$010	14,01	18:665$625	29,82	8:042$100
Flôres	30:241$000	939$000	3,11	10:500$000	34,72	4:202$000
Floresta	25:940$280	3:420$230	13,18	4:139$000	15,96	4:941$500
Gamelleira	173:335$970	25:987$040	15,00	20:677$200	11,92	18:911$209
Garanhuns	255.015$746	71:757$640	28,13	45:928$380	18,01	92:499$996
Gloria de Goytá	52.537$169	3:394$920	6,46	14:348$050	27,31	10:359$360
Goyanna	190:788$145	20:683$430	10,84	47:358$070	24,82	25:554$466
Granito	18:022$800	123$500	0,68	2:535$000	14,07	1:551$400
Gravatá	84:804$530	16:044$240	18,92	18.209$710	20,40	18:900$910
Ignarassú	112:991$440	—	—	59:767$200	52,90	4:990$200

(1) Orçada para 1928
(2) Orçada sem descriminação da receita
(3) Arrecadada sem descriminação

arrecadada em 1928

%	Gado abatido e matadouro	%	Aferição e revisão de pesos e medidas	%	Cemiterio, abastecimento d'agua, illuminação, foros, outras rendas patrimoniaes e industriaes	%	Outros impostos e rendas	%
10,00	4:000$000	13,33	600$000	2,00	300$000	1,00	2:100$000	7,00
12,57	2:710$000	4,00	1:388$500	2,06	791$200	1,16	15:693$715	23,20
28,05	7:049$160	33,50	595$500	2,83	276$000	1,31	1:410$260	6,70
32,80	—	—	189$750	0,68	—	—	8:758$200	31,16
31,89	6:686$660	10,91	893$500	1,46	8:720$620	14,23	12:804$953	20,88
38,58	13:103$100	19,42	2:335$460	3,50	2:769$800	4,10	2:365$560	3,51
—	—	—	—	—	—	—	—	
15,31	4:853$950	40,64	60$000	0,50	—	—	2:993$400	25,06
19,39	24:950$008	17,50	2:154$100	1,51	3:865$163	2,71	23:025$128	16,15
10,70	2:588$300	23,78	30$500	0,29	2:989$246	27,47	1:903$248	17,50
21,27	13:200$000	15,60	2:000$000	2,36	7:200$000	8,51	26:830$000	31,70
26,99	10:786$000	7,47	2:428$500	1,68	9:577$698	6,63	33:411$041	23,14
51,80	—	—	—	—	762$000	0,83	22:393$980	24,54
—	—	—	—	—	—	—	—	—
1,74	3:750$600	16,30	133$900	0,58	—	—	15:043$100	65,35
12,56	13:088$700	12,80	8:363$000	8,18	2:500$080	2,44	29:869$549	29,20
—	—	—	—	—	—	—	—	—
19,68	12:548$520	16,78	2:037$240	2,72	1:153$300	1,54	11:008$400	14,72
34,40	43:000$000	17,20	2:000$000	0,80	34:000$000	13,60	16:000$000	6,40
24,61	16:483$000	16,86	1:575$550	1,61	10:656$580	10,90	22:260$550	22,78
12,85	13:371$400	21,36	1:276$475	2,04	1:404$000	2,24	11:064$485	17,68
13,89	5:000$000	16,53	400$000	1,33	20$000	0,06	9:180$000	30,36
19,05	8:050$800	31,03	248$200	0,96	232$000	0,90	4:908$550	18,92
10,91	12:682$200	7,32	5:354$040	3,09	21:776$400	12,56	67:946$990	39,20
36,27		—	3:463$400	1,36	5:030$900	1,98	36:335$430	14,25
19,72	12:978$400	24,70	1:526$825	2,91	2:746$500	5,23	7:183$114	13,67
13,40	18:408$520	9,64	2:729$775	1,43	32:190$057	16,87	43:863$827	23,00
8,61	8:555$200	47,47	56$700	0,31	694$500	3,86	4:506$500	25,00
22,28	18:444$850	21,75	1:069$650	1,27	243$570	0,28	12:801$500	15,10
4,41	4:745$000	4,20	1:423$700	1,26	1:655$300	1,46	40:410$040	35,77

Receita municipal

MUNICIPIOS	RECEITA TOTAL	Imposto predial	%	Porta aberta, industria e profissão, commercio ambulante, licenças commerciaes, etc.	%	Chão de feira e mercados
Ipojuca	41:121$298	4:773$380	11,61	7:193$100	17,50	4:737$700
Itambé	47:851$000	3:369$828	7,04	7:770$800	16,24	10:040$350
Jaboatão	318:241$320	77:065$940	24,22	19:680$000	6,18	41:481$000
Leopoldina	9:999$350	—	—	1:263$600	12,63	5:071$150
Limoeiro	213:580$832	29:244$280	13,70	70:777$920	33,14	25:603$060
Nazareth	251:692$080	29:154$450	11,58	43:435$000	17,26	21:148$720
Novo Exú	17:469$200	230$700	1,32	13:431$000	76,88	—
Olinda	752:434$333	288:706$762	30,40	104:938$502	13,95	10:963$000
Ouricury (1)	24:922$400	—	—	—	—	—
Palmares	223:450$800	39:894$140	17,86	26:577$300	11,90	42:017$800
Panellas	95:917$115	19:232$012	20,05	12:636$800	13,17	13:675$200
Páo d'Alho	154:882$859	18:270$820	11,80	15:108$150	9,76	21:736$000
Pedra	18:572$458	854$400	4,60	2:608$000	14,04	2:357$000
Pesqueira	204:552$795	27:394$450	13,40	37:080$500	18,12	20:830$500
Petrolina	76:721$791	7:941$140	10,36	7:442$500	9,70	504$020
Quipapá	74:702$690	6:045$800	8,10	9:850$500	13,19	25:929$700
Recife	6.542:033$918	1.243:946$004	19,02	1.502:747$307	22,97	651:984$400
Rio Formoso	35:929$564	14:743$249	41,03	1:630$000	4,54	
Salgueiro	19:409$000	225$400	1,16	2:675$000	13,78	2:355$700
São Bento	61:380$142	3:538$800	5,76	18:835$650	30,68	26:614$692
São José do Egypto	29:559$600	2:209$000	7,47	15:827$000	53,64	4:562$000
São Lourenço	109:854$100	14:801$290	13,37	17:290$600	15,73	9:236$500
Serinhãem	33:862$670	1:809$360	5,34	4:876$700	14,40	7:121$260
Tacaratú (1)	21:856$245	—	—	—	—	—
Taquaretinga	55:421$600	11:099$760	20,02	8:033$000	14,50	—
Timbaúba	170:385$971	13:391$100	7,86	15:105$000	8,87	26:732$660
Triumpho (2)	63:800$000	8:000$000	12,54	6:000$000	9,41	7:000$000
Victoria	160:649$461	25:935$310	16,14	3:611$000	2,25	—
Villa Bella	59:795$865	1:196$200	2,00	2:522$000	4,21	3:860$520
Total	12.310:891$665	2.195:135$804	—	2.464:369$370	—	1.550:554$513

(1) Arrecadada sem descriminação.

(2) Orçada para 1928.

arrecadada em 1928

%	Gado abatido e matadouro	%	Aferição e revisão de pesos e medidas	%	Cemiterio, abastecimento d'agua, illuminação, foros, outras rendas patrimoniaes e industriaes	%	Outros impostos e rendas	%
11,52	—	—	1:700$000	4,13	—	—	22:717$118	55,24
20,99	724$000	1,51	733$400	1,53	2:303$628	4,81	22:908$994	47,88
13,03	40:647$600	12,77	3:047$580	0,96	40:863$720	12,84	95:455$480	30,00
50,71	—	—	107$000	1,07	55$000	0,56	3:502$600	35,03
11,98	27:596$000	12,92	7:214$480	3,40	7:783$200	3,64	45:331$892	21,22
8,40	26:227$420	10,42	9:784$780	3,89	54:747$470	21,75	67:194$240	26,70
—	—	—	438$700	0,26	1:273$500	7,29	2:490$300	14,25
1,46	76:924$000	10,22	9:706$380	1,28	12:894$705	1,71	248:300$984	40,98
—	—	—	—	—	—	—	—	—
18,80	34:141$700	15,27	7:036$400	3,15	11:742$500	5,26	62:041$050	27,76
14,26	12:880$800	13,43	1:639$300	1,71	1:655$900	1,72	34:197$103	35,66
14,03	21:736$000	14,03	2:555$000	1,65	39:498$510	25,50	35:978$379	23,23
12,70	2:149$900	11,57	97$000	0,52	3:815$858	20,55	6:689$400	36,02
10,18	16:206$500	7,92	1:009$600	0,50	68:620$995	33,55	33:410$250	16,33
0,65	10:207$200	13,30	535$550	0,70	2:210$360	2,88	47:881$021	62,41
34,71	15:785$500	21,13	2:097$900	2,81	4:308$000	5,76	10:685$290	14,30
9,97	400:000$000	6,11	140:198$001	2,14	140:285$740	2,14	2.462:872$466	37,65
—	—	—	1:063$300	2,96	138$282	0,38	18:354$733	51,09
12,13	4:570$000	23,55	89$600	0,47	3:778$000	19,47	5:715$300	29,44
43,37	—	—	—	—	1:550$000	2,52	10:841$000	17,67
15,43	6:425$600	21,74	225$000	0,77	—	—	281$000	0,95
8,40	15:321$000	13,94	3:734$150	3,39	—	—	49:470$560	45,17
21,02	19$000	0,06	1:431$750	4,25	2:807$400	8,30	15:797$200	46,65
—	—	—	—	—	—	—	—	—
—	263$000	0,47	2:491$600	4,50	118$820	0,21	33:415$420	60,30
15,69	28:089$580	16,49	1:829$110	1,01	10:791$690	6,33	74:446$831	—
10,97	18:000$000	28,21	300$000	0,47	8:500$000	13,32	16:000$000	25,08
—	20:996$800	13,07	—	—	18:028$527	11,22	92:077$824	57,32
6,46	5:921$000	9,90	322$000	0,54	31:476$345	52,64	14:497$800	24,25
—	1.065:866$968	—	243:376$846	—	620:803$064	—	4.018:625$555	—

Despesa effectuada, pelos municipios de Pernambuco, no quinquenio de 1924 a 1928

MUNICIPIOS	1924	1925	1926	1927	1928
Afogados de Ingazeira..	25:000$000 [1]	25:000$000 [1]	25:000$000 [1]	23:318$600	30:000$000 [1]
Agua Preta	42:937$425	54:365$601	62:280$641	58:398$348	66:202$879
Aguas Bellas.....	20:000$000	20:000$000 [1]	15:681$281	21:757$668	19:872$399
Alagôa de Baixo.....	19:994$000	19:763$630	20:524$628	23:489$693	29:886$750
Altinho	38:493$400 [1]	40:849$200 [1]	60:525$122	66:107$629	58:882$518
Amaragy.....	33:558$520	38:353$000 [1]	42:360$340	42:802$920	70:081$230
Barreiros.....	46:500$000 [1]	48:360$000 [1]	45:703$711	53:134$338	57:009$000 [1]
Belmonte	6:657$350	7:330$340	8:161$220	9:564$220	12:278$860
Bezerros	70:681$373	66:993$361	91:792$609	129:645$688	127:429$325
Bôa Vista.....	9:296$634	9:365$655	17:030$000 [1]	11:259$368	8:689$584
Bom Conselho.....	43:530$000 [1]	43:530$000 [1]	69:741$680	84:630$000	84:630$000
Bom Jardim.....	68:250$305	76:000$000 [1]	126:013$021	118:612$948	157:512$021
Bonito	80:000$000 [1]	65:900$000 [1]	84:642$095	98:808$413	90:126$900
Brejo da M. de Deus...	76:272$000 [1]	85:090$000 [1]	74:722$794	51:183$254	61:820$000 [1]
Buique	16:600$000 [1]	16:110$000 [1]	23:750$890	26:812$235	23:247$210
Cabo	40:563$630	76:556$711	84:768$917	60:034$467	96:914$375
Cabrobó	8:587$170	10:159$181	8:149$293	20:765$047	26:409$000 [1]
Canhotinho	61:121$120 [1]	59:168$840	78:691$560	77:282$000	74:683$100
Caruarú	257:225$995	245:038$589	239:665$235	308:436$270	250:009$000 [1]
Correntes	54:723$733	44:249$000	77:255$190	94:406$840	96:275$660
Escada	56:610$000	59:587$220	59:502$605	67:392$864	60:436$447
Flôres	18:755$200	20:507$900	25:200$000 [1]	29:559$000 [1]	30:241$000 [1]
Floresta	14:338$620	17:567$150	17:173$100	24:605$205	25:940$951
Gamelleira	60:170$000 [1]	66:449$000 [1]	155:342$830	143:797$430	181:698$513
Garanhuns	107:247$418	200:000$000 [1]	216:804$740	268:026$079	250:852$447
Gloria de Goytá	40:571$460 [1]	40:000$000 [1]	45:191$830	39:348$952	52:669$454
Granito	9:760$000	10:381$000	14:355$500	16:095$920	18:097$500
Gravatá.....	74:550$960 [1]	72:465$070	79:090$780	91:847$610	85:009$790
Goyanna	124:364$936 [1]	138:191$020	163:806$969	252:674$119	175:592$596
Iguarassú	89:246$946	101:702$940	88:861$840	95:994$760	144:523$010
Ipojuca	24:420$000	26:358$262	26:842$426	30:036$837	51:900$107
Itambé	30:000$000 [1]	27:278$737	25:092$881	42:632$297	52:463$674
Jaboatão	190:533$740	209:203$540	252:759$320	324:990$110	308:606$260
Leopoldina	4:417$220 [1]	4:974$000 [1]	10:000$000 [1]	7:720$500	8:021$326
Limoeiro	147:476$091	161:263$852	159:049$168	296:143$206	219:801$791
Nazareth	158:027$740	184:737$000	207:321$545	202:837$040	302:503$428
Novo Exú.....	13:221$855	10:238$785	15:347$190	19:213$717	18:470$870
Olinda	458:168$181	480:720$373	457:894$572	556:035$030	709:599$160
Ouricury	20:266$250	21:550$800 [1]	27:000$000 [1]	23:043$100	25:160$000 [1]
Palmares.....	125:501$668	143:309$000 [1]	165:095$950	179:645$459	245:981$920
Panellas	64:994$148	55:000$000 [1]	74:397$428	81:476$163	95:686$117
Pão d'Alho.....	141:210$307	133:146$199	124:573$966	136:181$692	142:005$181
Pedra.....	10:115$000	5:474$940	17:179$280	19:288$453	15:393$860
Pesqueira	164:862$183	192:042$240	156:921$235	216:095$022	204:732$281
Petrolina.....	61:120$272	74:268$830	62:081$590	72:219$810	70:765$890
Quipapá	54:645$184	54:612$542	60:439$808	67:001$766	74:478$974
Recife.....	6.848:672$774	6.097:267$083	5.424:064$468	6.836:856$341	6.296:993$044
Rio Formoso	16:949$411	17:946$100	28:992$067	27:401$112	36:428$184
Salgueiro	13:805$847	17:252$623	22:000$000 [1]	19:439$920	19:887$130
S. Lourenço da Matta..	69:542$790	105:924$800	96:385$350	118:141$120	110:102$430
S. Bento	36:139$240	32:190$400	52:565$090	73:139$240	97:342$873
S. José do Egypto	30:250$000 [1]	30:250$000 [1]	22:937$176	35:000$000	26:882$400
Serinhaem	16:691$700	17:017$600	25:438$700	28:961$450	33:929$900
Tacaratú	12:000$000 [1]	15:170$400 [1]	17:468$832	24:510$709	24:510$709
Taquaretinga	88:759$287	79:454$328	77:940$252	73:022$831	91:535$818 [1]
Timbaúba	85:000$000 [1]	115:000$000 [1]	128:756$520	162:336$982	169:608$759
Triunpho	51:150$000 [1]	58:150$000 [1]	74:057$120	78:703$630	66:320$000 [1]
Victoria.....	147:544$423	161:979$114	127:687$913	157:193$313	159:150$738
Villa Bella	10:921$490	13:149$580	14:326$000 [1]	19:860$740	59:624$443
TOTAL.....	10.711:924$693	10.323:758$536	10.076:316$268	12.250:799$466	12.199:309$786

Os numeros 1 e 2, em typo menor, representam, respectivamente, a despesa fixada e a despesa realisada

Receita arrecadada, pelos Municipios de Pernambuco no quinquenio de 1924 a 1928

MUNICIPIOS	1924	1925	1926	1927	1928
Afogados de Ingazeira..	25:000$000[1]	25:000$000[1]	19:941$739	23:318$609	30:000$000[1]
Agua Preta.....	34:127$230	50:747$297	61:279$364	58:398$348	67:674$337
Aguas Bellas.....	20:000$000[1]	20:000$000[1]	16:419$130	21:670$724	21:047$818
Alagôa de Baixo.....	20:000$000[1]	19:293$900	22:543$400	24:130$599	28:104$350
Altinho	38:493$400[1]	49:725$346	62:976$892	57:912$070	61:297$206
Amaragy.....	33:145$970	38:353$000	44:092$250	48:066$390	67:485$080
Barreiros	46:500$000[1]	48:360$000[1]	44:916$934	53:411$080	57:009$000[1]
Belmonte	6:657$450	7:389$090	8:132$100	9:770$359	11:943$100
Bezerros	68:263$926	68:430$930	121:694$114	134:891$632	142:581$261
Bôa Vista.....	9:557$642	9:493$960	17:030$000[1]	11:429$754	10:881$549
Bom Conselho.....	43:530$000[1]	43:530$000	65:073$880	71:960$000[1]	84:630$000[1]
Bom Jardim.....	69:072$639	74:148$261	132:656$460	135:859$074	144:398$899
Bonito	80:000$000[1]	65:900$000[1]	85:692$116	98:795$130	91:262$890
Brejo da M. de Deus..	76:272$000	85:000$000	73:371$643	51:436$301	21:921$700
Buique	16:600$000[1]	16:119$000[1]	59:135$930	26:826$500	23:018$900
Cabo	48:003$995	57:924$622	91:116$770	89:822$947	102:311$983
Cabrobó	8:587$170	10:442$681	10:432$749	20:7.1$496	23:45.$000[1]
Canhotinho	62:072$830[1]	59:168$849	81:701$500	77:3[illegible]8$289	74:278$846
Caruarú.....	233:149$790	274:990$781	304:022$508	321:620$370	250:000$000[1]
Correntes	53:385$150	58:000$000	80:729$010	91:526$190	97:761$210
Escada	55:049$000	56:303$233	61:710$854	68:437$166	62:600$095
Flôres	21:676$900	20:569$900	25:200$000	29:539$000[1]	39:241$000
Floresta	14:351$000	18:404$590	16:338$830	24:597$577	25:940$280
Gamelleira	60:170$000[1]	66:440$000[1]	149:198$902	154:428$650	173:335$970
Garanhuns	147:182$540	200:000$000[1]	231:822$653	269:224$055	255:015$746
Gloria de Goytá.....	43:732$600[1]	40:000$000[1]	37:293$248	44:948$681	52:537$169
Granito	9:760$000	10:420$000	15:155$500	16:175$320	18:022$800
Gravatá.....	74:704$220[1]	83:672$939	81:455$090	86:178$430	84:804$530
Goyanna.....	134:641$513[1]	138:095$828	186:688$080	251:108$250	190:788$145
Iguarassú	89:129$834	103:743$940	101:913$130	119:789$440	112:991$440
Ipojuca	24:084$320	27:036$778	32:651$856	34:125$704	41:121$298
Itambé.....	30:000$000[1]	23:541$065	31:574$104	50:541$560	47:851$000
Jaboatão.....	194:055$400	209:114$050	275:500$610	321:539$110	348:241$320
Leopoldina	4:523$300[1]	4:974$900[1]	10:000$000[1]	8:264$800	9:999$350
Limoeiro.....	141:332$435	160:268$751	166:203$781	206:143$206	213:580$832
Nazareth.....	143:186$190	178:022$370	225:924$084	233:753$750	251:692$980
Novo Exú.....	12:362$320	9:082$145	16:389$950	18:509$660	17:469$200
Olinda	453:321$425	490:981$234	550:410$765	568:477$535	752:434$333
Ourieury.....	19:766$250[1]	21:550$800[1]	27:000$000[1]	23:260$500	24:922$400
Palmares.....	123:284$740	143:300$000	195:754$120	201:050$750	223:450$890
Panellas	61:252$810	55:000$000[1]	70:364$498	80:647$852	95:917$115
Pão d'Alho	99:278$945	126:672$678	143:382$376	142:259$374	154:882$859
Pedra.....	7:510$000	5:253$180	18:321$450	15:266$491	18:572$458
Pesqueira	164:257$923	192:003$960	189:934$908	213:036$130	204:552$759
Petrolina.....	61:304$775	74:882$900	70:933$060	77:311$786	76:721$791
Quipapá	44:338$420	57:223$100	67:635$500	70:525$060	74:702$690
Recife	5.571:273$473	5.769:253$471	5.509:419$447	6.497:308$260	6.542:033$918
Rio Formoso.....	16:949$411	17:790$632	40:835$012	30:680$075	35:929$564
Salgueiro	14:478$200	15:553$100	14:345$130	19:592$960	19:409$000
São Bento.....	29:970$900	32:190$400	68:212$300	48:000$000	61:380$142
São José do Egypto..	30:300$000[1]	30:300$000[1]	32:000$000	35:000$000[1]	29:559$600
São Lourenço da Matta	71:384$199	106:520$200	114:077$070	95:597$770[1]	109:854$100
Serinhaem	17:056$510	17:094$000	25:277$000	29:116$480	33:862$670
Tacaratú	12:000$000[1]	15:200$000[1]	14:745$344	26:000$000[1]	21:856$245
Taquaretinga	53:856$060	65:479$000	76:508$160	102:813$810	55:421$600
Timbaúba.....	85:000$000[1]	115:000$000[1]	149:850$371	161:512$516	170:385$971
Triumpho	51:150$000[1]	51:150$000[1]	72:075$270	74:539$820	63:800$000
Victoria.....	145:371$474	164:253$754	125:416$090	161:964$057	160:649$461
Villa Bella.....	11:322$100	11:872$000	14:700$000[1]	18:911$500	59:795$865
TOTAL.....	9.336:777$520	10.010:221$797	106.50:175$232	12.059:122$421	12.310:891$665

O numero 1, em typo menor, representa a receita orçada.

Finanças municipaes no quinquenio de 1924 a 1928

NUMEROS INDICES

MUNICIPIOS	RECEITA ARRECADADA					DESPESA EFFECTUADA				
	1924	1925	1926	1927	1928	1924	1925	1926	1927	1928
Afogados de Ingazeira..	100	100 [1]	80	93	120	100	100	100	93	120 [2]
Agua Preta.....	100	148 [1]	180	171	198	100	127	145	136	154
Aguas Bellas.....	100	100	82	108	105	100	100	78	109	99
Alagôa de Baixo.....	100	95	113	121	140	100	99	102	117	140
Alinho	100	129	164	150	159	100	106	157	172	153
Amaragy.....	100	116	133	145	203	100	114 [2]	126	127	209
Barreiros	100	104 [1]	95	115	123 [1]	100	104 [2]	98	114	122 [2]
Belmonte	100	111	122	147	179	100	110	122	144	184
Bezerros.....	100	100	178	198	209	100	95	130	183	189
Bôa Vista.....	100	99	178 [1]	119	114	100	101	183 [2]	121	93
Bom Conselho	100	100	149	165 [1]	194 [1]	100	100 [2]	160	194	194
Bom Jardim.....	100	107	192	197	209	100	111 [2]	185	174	231
Bonito.....	100	82 [1]	107	123	114	100	82 [2]	106	123	113
Brejo da Madre de Deus	100	111	96	67	29	100	111 [2]	98	67	81 [2]
Buique	100	97 [1]	356	162	139	100	97	143	161	149
Cabo	100	121	199	187	213	100	189	209	148	239
Cabrobó	100	122	121	242	308	100	118	95	242	307 [2]
Canhotinho.....	100	95	132	124	120	100	97	129	126	122
Caruarú	100	119	130	138	107 [1]	100	95	93	120	97 [2]
Correntes	100	109	151	171	183	100	81	141	172	176
Escada	100	102	112	124	114	100	105	105	119	107
Flôres	100	95	116	136 [1]	139	100	109	134 [2]	158 [2]	161 [2]
Floresta	100	128	114	171	181	100	122	120	172	181
Gamelleira	100	110 [1]	248	256	288	100	110 [2]	258	239	302
Garanhuns	100	136 [1]	157	183	173	100	187 [2]	202	250	240
Gloria de Goytá.....	100	91 [1]	85	103	120	100	99 [2]	114	97	130
Granito	100	107	155	166	185	100	106	148	165	185
Gravatá.....	100	112	109	115	113	100	97	106	123	114
Goyana.....	100	102	139	186	142	100	111	132	203	141
Iguarassú	100	116	114	134	127	100	114	99	107	162
Ipojuca.....	100	112	135	142	171	100	108	110	123	212
Itambé	100	78	105	168	159	100	91	84	142	175
Jaboatão.....	100	108	142	166	164	100	110	133	170	162
Leopoldina	100	110 [1]	221 [1]	183	221	100	113 [2]	226 [2]	175	181
Limoeiro	100	113	117	146	151	100	109	108	139	149
Nazareth	100	124	158	163	176	100	117	131	128	191
Novo Exú.....	100	73	132	150	141	100	77	116	145	140
Olinda	100	108	121	125	166	100	105	100	121	155
Ouricury.....	100	109 [1]	136 [1]	118	126	100	106 [2]	133	114	124 [2]
Palmares.....	100	116	159	163	181	100	114	131	143	196
Panellas	100	90 [1]	115	132	156	100	85 [2]	115	125	140
Páo d'Alho.....	100	127	144	143	156	100	94	88	96	101
Pedra	100	70	244	203	247	100	54	170	191	152
Pesqueira	100	169	110	130	124	100	116	95	131	124
Petrolina.....	100	122	116	126	125	100	122	101	118	116
Quipapá.	100	129	152	159	168	100	100	110	123	136
Recife	100	103	99	117	117	100	89	79	100	92
Rio Formoso.....	100	105	241	181	212	100	106	171	162	215
Salgueiro	100	107	99	135	134	100	125	159 [2]	141	144
São Bento.....	100	107	227	160	205	100	89	145	202	269
São Lourenço da Matta	100	149	160	134 [1]	154	100	152	138	170	158
São José do Egypto...	100	100 [1]	106	115 [1]	97	100	100 [2]	76	116	89
Serinhaem	100	100	148	171	198	100	102	152	173	203 [2]
Tacaratú	100	127 [1]	123	217 [1]	182	100	126 [2]	145	204	204
Taquaretinga	100	121	142	191	103	100	89	88	82	103
Tinbaúba.....	100	135 [1]	176	190	200	100	135 [2]	151	191	199
Triumpho	100	100 [1]	141	146	125	100	114 [2]	145	154	130 [2]
Victoria.....	100	113	86	111	110	100	110	86	106	108
Villa Bella.....	100	105	130 [1]	167	528	100	120	131 [2]	182	546
TOTAL.....	100	107	114	129	132	100	96	94	114	114

Os numeros 1, 2 e 3, em typo menor, representam, respectivamente, a receita orçada, a despeza fixada e a despeza effectuada.

DEFESA NACIONAL

Organisação e estado da primeira linha do exercito
Unidades e sédes

ESPECIFICAÇÃO		SÉDE	ESTADO	
			Completo	Effectivo
7ª. Região Militar. 10ª. Brigada de Infantaria. (Guarnição de Pernambuco).	Quartel General	Recife	50	54
	21º. Batalhão de Caçadores	"	373	449
	Escolta do Commando da Região	"	17	17
	Hospital Militar	"	27	27
	Destacamento da Fortaleza do Brum	"	8	8
	Paiol da Imbiribeira	"	4	4
	Somma		479	559

Postos e graduações

DESIGNAÇÃO	ESTADO		DESIGNAÇÃO	ESTADO	
	Completo	Effectivo		Completo	Effectivo
Corpo de Officiaes			**Praças**		
General de Brigada	1	1	Amanuenses	4	4
Coronel	1	1	Enfermeiros	3	3
Majores	2	2	Sargentos ajudantes	3	3
Capitães	8	6	1os. Sargentos	9	9
1os. Tenentes	10	7	2os. Sargentos	27	27
2os. Tenentes	8	20	3os. Sargentos	33	33
			Cabos	51	51
Somma	30	37	Soldados	392	392
			Somma	522	522

Organisação e estado da primeira linha do exercito

ESPECIFICAÇÃO			EFFECTIVO
QUARTEL GENERAL	Commandante		1
	Estado Maior		8
	Somma		9
SERVIÇOS AUXILIARES	Justiça Militar		8
	CORPO DE SAUDE	Medicos	5
		Pharmaceuticos	3
		Dentistas	1
		Veterinarios	2
		Enfermeiros	3
		Somma	22
	Intendentes		1
	Picadores		—
	Amanuenses		4
	Somma		5
	TOTAL		32
	TOTAL GERAL		41

Corpo de officiaes da segunda linha do exercito, por municipios (Delegados de Juntas de Recrutamento)

MUNICIPIOS	POSTOS	
	Majores	Capitães
Carnarú	—	1
Camelleira	1	—
Goyanna	—	1
Limoeiro	—	1
Total	1	3

NOTA — Os dados para estes quadros foram fornecidos pelo Commando da 7.ª Região Militar.

Alistamento e recrutamento, por municipios

MUNICIPIOS	Alistamento da classe sorteada (1906)	CONTINGENTES FORNECIDOS		
		Effectivos	Supplementares	Total
Afogados de Ingazeira	10	2	1	3
Agua Preta	40	6	4	10
Aguas Bellas	8	2	1	3
Alagôa de Baixo	—	—	—	—
Altinho	34	6	3	9
Amaragy	16	3	2	5
Barreiros	—	—	—	—
Belmonte	15	2	2	4
Bezerros	60	9	4	13
Bôa Vista	16	3	2	5
Bom Conselho	—	—	—	—
Bom Jardim	37	9	4	13
Bonito	89	11	5	16
Brejo da Madre de Deus	—	—	—	—
Buique	—	—	—	—
Cabo	66	10	4	14
Cabrobó	18	3	2	5
Canhotinho	—	—	—	—
Caruarú	137	20	8	28
Correntes	—	—	—	—
Escada	198	30	12	42
Flores	58	9	4	13
Floresta	9	2	1	3
Gamelleira	185	28	10	38
Garanhuns	—	—	—	—
Gloria de Goytá	39	6	3	9
Goyanna	53	8	3	11
Granito	10	2	1	3
Gravatá	—	—	—	—
Iguarassú	43	7	3	10

Alistamento e recrutamento, por municipios

MUNICIPIOS	Alistamento da classe sorteada (1906)	CONTINGENTES FORNECIDOS		
		Effectivos	Supplementares	Total
Ipojuca	10	2	1	3
Itambé	—	—	—	—
Jaboatão	133	20	8	28
Leopoldina	—	—	—	—
Limoeiro	73	10	4	14
Nazareth	113	11	4	15
Novo Exú	42	6	3	9
Olinda	116	12	5	17
Ouricury	—	—	—	—
Palmares	—	—	—	—
Panellas	20	4	2	6
Páo d'Alho	174	27	11	38
Pedra	—	—	—	—
Pesqueira	108	12	5	17
Petrolina	—	—	—	—
Quipapá	100	11	5	16
Recife	1.206	183	63	246
Rio Formoso	18	4	3	7
São Bento	40	8	4	12
São Lourenço da Matta	46	9	4	13
Salgueiro	17	4	3	7
Serinhãem	8	2	1	3
São José do Egypto	—	—	—	—
Tacaratú	12	2	1	3
Taquaretinga	26	5	3	8
Timbaúba	192	29	11	40
Triumpho	59	10	4	14
Victoria	77	11	4	15
Villa Bella	—	—	—	—

Sociedades de tiro militarizadas e respectivos caracteristicos

MUNICIPIOS	SOCIEDADES			
	Designação	Séde	Categoria da localidade	Categoria da unidade
Bom Conselho	T. G. n.º 98	Bom Conselho	Cidade	Pelotão
Escada	T. G. n.º 54	Escada	Cidade	«
Gamelleira	T. G. n.º 101	Gamelleira	Cidade	«
Garanhuns	T. G. n.º 45 (1)	Garanhuns	Cidade	«
Páo d'Alho	T. G. n.º 126 (1)	Páo d'Alho	Cidade	
RECIFE	T. G. n.º 13	Recife	Cidade	«
	T. G. n.º 333	Recife	Cidade	«
	E. I. M. n.º 216	Recife	Cidade	«
	E. I. M. n.º 224	Recife	Cidade	«
	E. I. M. n.º 258	Recife	Cidade	«
	E. I. M. n.º 303 (1)	Recife	Cidade	«
	Faculdade de Medicina	Recife	Cidade	«
	Faculdade de Commercio	Recife	Cidade	«
São Lourenço	T. G. n.º 253	São Lourenço	Cidade	«
	E. I. M. n.º 162	Tapéra	Villa	«
Timbaúba	E. I. M. n.º 323	Timbaúba	Cidade	«

(1) Incorporado recentemente

Sociedades de tiro militarizadas e respectivos caracteristicos

MUNICIPIOS	DESIGNAÇÃO	SOCIOS	RESERVISTAS PREPARADOS		
			Em 1927	Em 1928	TOTAL
Bom Conselho	T. G. n.º 98	93		13	13
Escada	T. G. n.º 54	18		10	10
Gamelleira	T. G. n.º 101	74	38	22	60
Garanhuns	T. G. n.º 45 (1)	128			
Páo d'Alho	T. G. n.º 126 (1)	120			
RECIFE	T. G. n.º 13	120	45	42	87
	T. G. n.º 333	333	200	105	305
	E. I. M. n.º 216	47	55	14	69
	E. I. M. n.º 224	14	32	11	43
	E. I. M. n.º 258	18	33	15	48
	E. I. M. n.º 303 (1)	120			
	Faculdade de Medicina	30	41	16	57
	Faculdade de Commercio	15		16	16
São Lourenço	T. G. n.º 253	88		15	15
	E. I. M. n.º 162	7	29	7	36
Timbaúba	E. I. M. n.º 323	65			
	TOTAL	1.290	473	283	759

(1) Incorporado recentemente

Força Policial Militar — Classificação do pessoal

GRADUAÇÕES	Estado maior da força	ARMAS		SERVIÇOS ANNEXOS			Escola de recrutas	Quadro especial
		Infantaria	Cavallaria	Saúde	Bombeiros	Intendencia		
ESTADO COMPLETO								
Coroneis	1	—	—	—	—	—	—	—
Tenentes Coroneis	—	3	—	—	—	—	—	—
Majores	3	3	1	1	—	2	—	—
Capitães	2	9	3	1	1	1	—	—
1.os Tenentes	—	12	3	1	1	2	—	—
2.os Tenentes	—	24	6	2	3	1	—	—
Praças de pret.	—	2.061	262	2	143	42	15	—
Somma	6	2.112	275	7	148	48	15	—
ESTADO EFFECTIVO								
Coroneis	1	—	—	—	—	—	—	—
Tenentes Coroneis	—	3	—	—	—	—	—	—
Majores	3	3	1	1	—	2	—	—
Capitaes	2	9	3	1	1	1	—	—
1.os Tenentes	—	12	3	1	1	2	—	—
2.os Tenentes	—	35	6	2	3	1	—	1
Praças de pret.	—	2.585	262	2	143	42	90	—
Somma	6	2.647	275	7	148	48	90	1
UNIDADES COMPONENTES								
Designação:								
Regimentos	—	—	1	—	—	—	—	—
Batalhões	—	3	—	—	—	—	—	—
Companhias isoladas	—	—	—	—	1	—	—	—
Pelotão de metralhadoras	—	2	1	—	—	—	—	—
Somma	—	5	2	—	1	—	—	—

Material

ANNO	ARMAMENTO		TRANSPORTE E MONTARIA			
			VEHICULOS			
	Fuzis	Metralhadoras	De tracção animal	Automoveis	Cavallos	Muares
1928	2.823	12	8	4	104	17

NOTA: Os dados para a organisação destes quadros foram fornecidos pelo Commando Geral da Força Publica.

DIRETORIA DE ESTATISTICA ECONOMICA E FINANCEIRA
MINISTERIO DA FAZENDA
JAN 20 1936
DIRETORIA-BIBLIOTECA-WIGNER

INDUSTRIA

Fabricas de tecidos de algodão existentes

NOME	LOCALIDADE	CAPITAL	DEBENTURES
Companhia Industrial Pernambucana.....	Camaragibe	10.000:000$000	8.000:000$000
Société Cotonnière Belge Brésilienne.....	Morenos ...	5.750:000$000	110:975$000
Cia. Industrial Fabrica de Tecidos de Goyanna	Goyanna ...	1.200:000$000	—
Companhia Industrial Pirapama.....	Escada	2.000:000$000	—
Companhia de Tecidos Paulista.....	Paulista....	7.200:000$000	3.000:200$000
Fabrica de Malha da Varzea.....	Recife	4.500:000$000	—
Companhia Fiação e Tecidos de Pernambuco	«	5.400:000$000	—
Companhia Manufactora de Tecidos do Norte	«	6.000:000$000	6.000:000$000
Tecelagem de Sêda e Algodão de Pernambuco S. A.....	«	3.500:000$000	1.900:000$000
Cotonificio Othon Bezerra de Mello (6)	«	4.000:000$000	4.000:000$000
Fabrica de Fios de Algodão (7)	Timbaúba ..	200:000$000	—
Cotonificio José Rufino (Sociedade Limitada)..	Cabo	750:000$000	—
Fabrica de Tecidos de Malha «Santa Maria» (8)	Recife	500:000$000	—
TOTAL.....		51.000:000$000	23.011:175$000

(1) Fabricou 103.000 duzias de meias e camisas de malha.

(2) 463 machinas de tecer (malharia).

(3) Fabricou 286.000 colchas e 338.000 cobertores.

(4) Consumiu mais 758.000 kilos de residuos de algodão.

(5) Fabricou 68.700 kilos de fios.

(6) Fundiu-se com a Companhia Fabrica de Tecidos de Apipucos.

(7) Producção de fios da Bahia.

(8) Producção de meias e camisas de malha.

(9) Fabricou 108.000 camisas e 149.000 pares de meias.

(10) 34 machinas de tecer (malharia).

no Estado de Pernambuco em 1928

RESERVA	VALOR DA PRODUCÇÃO ANNUAL	PRODUCÇÃO ANNUAL EM METROS	FUZOS	TEARES	OPERARIOS	CONSUMO ANNUAL DE ALGODÃO	FORÇA EM H. P.
5.152:940$045	12.000:000$000	7.500.000	12.488	584	1.075	1.066.000	950 HP
11.671:064$000	14.171:233$190	12.000.000	25.400	792	1.600	925.000	3.300 HP
329:330$936	2.500:000$000	3.456.000	6.600	162	400	703.000	250 HP
–	1.500:000$000	1.375.000	1.800	100	250	198.000	400 HP
5.787:224$990	14.000:000$000	20.100.000	25.500	1.087	4.000	1.340.000	1.000 HP
—	3.000:000$000	[1]	5.995	[2]	587	180.000	250 HP
3.411:294$890	10.000:000$000	3.610.000	15.800	705	950	266.000	750 HP
—	2.500:000$000	649.000[3]	4.440	161	508	80.000[4]	446 HP
—	4.000:000$000	3.400.000	9.700	232	500	33.400	500 HP
122:062$350	8.000:000$000	8.000.000	11.720	532	800	750.000	850 HP
—	640:000$000	[5]	818	20	100	82.000	150 HP
—	800:000$000	906.000	1.080	56	200	180.000	180 HP
—	500:000$000	[9]	—	[10]	100	18.000	13 HP
26.473:917$211	73.611:233$190	67.236.420	120.692	4.853	9.167	7.319.941	9.762 HP

Usinas de assucar e meios apparelhos exis

DENOMINAÇÃO	MUNICIPIO	Capacidade de trabalho em 22 horas		Defecadores	Clarificadores	Filtros
		Toneladas de canna	Litros de alcool			
N. Senhora das Maravilhas	Goyanna	700	10.000	9	6	2
Pedrosa	Bonito	500	4.000	4	3	2
Pery-Pery	Quipapá	300	—	6	2	—
Petribú	Floresta dos Leões	420	6.000	9	—	2
Pirangy	Palmares	200	1.200	8	3	—
Porto Alegre	Rio Formoso	120	300	3	—	—
Pumaty	Palmares	300	2.000	8	4	3
Ribeirão	Ribeirão	500	6.000	11	—	3
Rio Una	Barreiros	300	1.600	8	2	—
Roçadinho	Catende	550	4.000	6	4	—
Salgueiro	Ipojuca	500	6.000	4	3	—
Sant'Anna d'Aguiar	Páo d'Alho	200	—	—	—	—
Santa Pamphila	Victoria	150	—	4	2	—
Santa Thereza	Goyanna	600	16.000	—	—	—
Santa Therezinha	Agua Preta	500	3.500	8	6	—
Santa Therezinha de Jesus	Goyanna	200	3.000	5	1	1
São Felix	Gamelleira	—	—	—	—	—
São José	Ignarassú	600	2.500	—	—	—
São João	Recife	800	10.000	—	—	—
São Salvador	Marayal	120	1.500	2	1	—
Santo André	Rio Formoso	350	2.500	—	2	—
Santo Ignacio	Cabo	500	5.000	12	—	3
Serra Azul	Palmares	300	3.000	6	3	—
Siberia	Cabo	120	—	—	—	—
Sibiró Grande	Escada	—	—	—	—	—
Timbó	Paulista	—	—	—	—	—
Timbó-Assú	Escada	500	6.000	8	3	—
Tinôco	Serinhãem	50	—	—	—	—
Tinma	São Lourenço	1.500	6.000	40	—	6
Trapiche	Serinhãem	300	3.000	4	4	2
Trese de Maio	Palmares	500	6.000	—	2	6
Tres Marias	Agua Preta	180	2.500	—	—	—
Ubaquinha	Serinhãem	300	1.500	8	5	1
União e Industria	Escada	1.000	8.000	1	—	4
Urnahé	Goyanna	80	2.000	2	1	—

tentes no Estado de Pernambuco em 1928

Caldeiras	Vacuos	Turbinas	Densidade media do caldo em graus BAUMÉ	Operarios	Anno da primeira moagem	Engenhos pertencentes á usina		Engenhos fornecedores	
						Numero	Capacidade em toneladas de canna	Numero	Capacidade em toneladas de canna
4	3	6	8º	100	1889	10	100.000	2	6.000
4	3	30	8º	200	1892	12	90.000	7	25.000
3	2	12	8,8º	50	1925	3	20.000	50	—
4	3	8	8,5º	60	1911	5	35.000	8	25.000
4	2	13	6,5º	42	1891	3	—	6	43.000
3	1	5	8º	38	1928	2	8.000	3	9.500
5	—	22	9º	150	1916	4	18.000	—	—
4	4	24	8,5º	310	1886	10	19.000	14	35.000
4	3	14	9º	35	1914	6	40.000	13	45.000
—	5	38	10,8º	130	1892	21	69.000	6	6.000
4	3	13	9º	90	1892	18	78.000	—	—
—	—	—	—	30	1924	2	10.000	Diversos	6.000
4	2	15	9º	20	1918	4	20.000	3	5.000
—	—	—	—	150	1910	11	40.000	11	40.000
5	2	—	—	100	1925	14	60.000	12	40.000
1	2	3	8,5º	60	1926	—	—	5	32.000
—	—	—	—	—	—	—	—	—	—
—	—	—	—	200	1906	14	50.000	—	—
—	—	—	9º	40	1894	2	12.000	8	35.000
2	1	5	9º	40	1916	2	10.500	Diversos	30.000
3	2	7	—	40	1923	4	23.000	12	30.500
5	3	8	—	45	1884	8	36.700	8	35.000
2	3	12	9º	52	1922	5	40.000	3	10.500
—	—	—	—	35	1925	3	8.000	Diversos	10.000
—	—	—	—	—	—	—	—	—	—
—	—	—	—	—	1887	—	—	—	—
4	3	14	—	150	1897	6	30.000	16	36.000
—	—	—	—	20	1878	1	3.000	—	—
4	4	19	9,04º	270	1887	8	58.000	26	103.500
3	2	18	8,8º	40	1890	15	28.000	3	6.000
5	3	12	12º	200	1917	13	50.000	10	30.000
—	—	—	—	30	1927	3	38.000	6	25.000
5	2	18	9º	40	1906	7	18.000	3	7.000
4	5	18	17,44º	200	1899	16	45.400	22	57.780
2	1	2	9º	20	1922	1	8.000	Diversos	—

Usinas de assucar e meios apparelhos exis

DENOMINAÇÃO	MUNICIPIO	Capacidade de trabalho em 22 horas		Defecadores	Clarificadores	Filtros
		Toneladas de canna	Litros de alcool			
Alliança	Alliança	450	6.000	16	3	4
Aripibú	Amaragy	400	3.000	8	6	—
Bandburral	Amaragy	200	4.000	—	—	—
Barra	Vicencia	100	800	—	—	—
Bom Jesus	Cabo	400	12.000	10	4	—
Bulhões	Jaboatão	400	3.000	—	—	—
Cabeça de Negro	Amaragy	250	2.500	4	2	—
Cachoeira Lisa	Gamelleira	600	5.000	13	3	3
Camorim Grande	Agua Preta	50	—	—	—	—
Capibaribe	São Lourenço	250	2.000	5	—	—
Carassú	Barreiros	500	3.000	—	3	3
Catende	Catende	1.500	14.000	16	8	5
Caxangá	Ribeirão	600	10.000	—	—	2
Central Olho d'Agua	Itambé	200	2.500	9	2	1
Coêlhas	Serinhaem	100	400	—	—	—
Cruangy	Timbaúba	400	2.000	8	2	—
Cucaú	Rio Formoso	800	8.000	16	5	4
Desterro	Pau d'Alho	250	2.400	—	—	—
Dois Irmãos	Quipapá	120	—	3	3	—
Estrelliana	Ribeirão	400	1.500	8	3	—
Florestal	Marayal	220	1.600	4	3	—
Frei Caneca	Marayal	220	1.800	5	4	—
Ipojuca	Ipojuca	350	2.200	8	4	—
Jaboatão	Jaboatão	400	3.000	10	2	—
Jaguaré	Serinhaem	160	1.500	2	2	—
José Rufino	Cabo	220	2.000	—	3	—
Limoeirinho	Escada	200	—	—	—	—
Mameluco	Escada	500	5.000	—	—	—
Maria Digna	Quipapá	200	2.500	—	—	—
Maria das Mercês	Cabo	700	6.000	12	5	—
Massau-Assú	Escada	600	7.000	10	—	3
Matary	Nazareth	500	4.000	5	3	—
Meio da Varzea	Recife	150	6.000	3	2	—
Muribeca	Jaboatão	500	4.000	7	3	2
Mussurepe	Páo d'Alho	600	6.000	12	4	2
N. S. Auxiliadora	Morenos	100	—	—	—	—

tentes no Estado de Pernambuco em 1928

Caldeiras	Vacuos	Turbinas	Densidade media do caldo em graus BAUMÉ	Operarios	Anno da primeira moagem	Engenhos pertencentes á usina		Engenhos fornecedores	
						Numero	Capacidade em toneladas de canna	Numero	Capacidade em toneladas de canna
4	3	10	10,84°	300	1914	14	47.000	19	30.600
6	3	18	9°	300	1888	9	30.000	Diversos	50.000
—	—	—	—	100	1889	6	20.000	10	30.000
—	—	—	—	25	1922	—	—	—	—
—	4	25	8°	400	1895	9	30.000	12	36.000
—	—	—	9°	200	1895	7	45.000	8	30.000
1	1	5	—	100	1888	2	4.500	3	10.000
7	5	15	9°	120	1892	25	111.000	15	54.500
—	—	—	—	30	1926	4	16.000	—	—
2	2	4	9°	30	1928	—	—	10	43.000
4	3	8	9°	180	1891	20	48.000	12	35.000
7	6	26	9°	700	1891	43	200.000	36	150.000
5	4	12	—	230	1895	14	53.000	8	41.000
2	2	5	10°	100	1928	—	—	8	23.000
—	1	2	—	25	1924	2	3.000	1	—
2	3	7	10°	100	1917	5	10.000	15	20.000
5	4	14	Brix 17,58	180	1896	17	62.500	26	41.000
—	—	—	—	30	1907	—	—	—	—
2	2	2	8 a 9°	30	1924	—	50.000	—	20.000
6	3	34	7°	150	1891	25	70.000	14	35.000
3	2	10	9°	70	1892	Diversos	10.000	Diversos	15.000
3	2	13	8°	100	1887	16	60.000	—	—
5	3	24	6°	120	1888	17	46.000	3	10.000
4	3	10	8°	50	1895	58	25.000	3	—
3	1	6	9°	31	1927	—	—	10	24.300
2	3	8	8°	80	1917	9	32.000	—	—
—	—	4	10°	30	1881	—	—	—	—
—	—	—	—	50	1877	10	25.000	34	80.000
—	—	—	—	80	1920	—	—	—	—
5	3	26	8°	150	1891	10	28.000	18	42.100
5	3	10	8°	250	1896	14	61.000	18	46.000
4	3	14	8°	70	1913	7	40.000	23	50.000
3	1	3	9°	30	1905	5	10.500	—	—
6	3	17	—	30	1889	8	40.000	6	20.000
4	4	5	8°	200	1911	3	12.500	18	70.000
—	—	—	—	20	1922	2	3.000	—	—

Resumo, por municipios, dos desca

MUNICIPIOS	N.º de installações	NATUREZA							Total geral de serras
		Descaroçadores		Bolandeiras		Usinas			
		Numero	Total de serras	Numero	Total de serras	Numero	N.º de descaroçadores	Total de serras	
Afogados de Iugazeira	28	20	680	8	215	—	—	—	895
Aguas Bellas	15	14	500	1	25	—	—	—	525
Alagôa de Baixo	13	11	445	2	55		—	—	500
Altinho	3	3	90	—	—	—	—	—	90
Belmonte	5	4	145	1	25	—	—	—	170
Bezerros	7	6	250	—	—	1	3	150	400
Bôa Vista	2	2	60	—		—	—	—	60
Bom Conselho	15	14	530	1	20	—	-	—	550
Bom Jardim	29	27	900	1	20	1	2	120	1.040
Bonito	4	3	120	1	40	—	—	—	160
Brejo da Madre de Deus	21	19	715	1	20	1	2	120	855
Buique	5	4	140	1	20	—	—	—	160
Cabrobó	2	1	30	1	20	—	—	—	50
Canhotinho	3	2	100	—	—	1	2	90	190
Carnarú	38	19	655	12	263	7	17	880	1.798
Correntes	10	10	500	—	—	—	—	—	500
Flores	18	17	630	1	25	—	—	—	655
Floresta	2	2	55	—	—	—	—	—	55
Garanhuns	11	6	280	—	—	5	12	680	960
Gloria de Goytá	1	1	30	—	—	—	—	—	30
Goyanna	2	2	50	—	—	—	—	—	50
Granito	2	2	60	—	—	—	—	—	60
Gravatá	7	7	270	—	—	—	—	—	270

(1) — Quadro organisado pela secção de classificação do Serviço Estadual do Algodão.

roçadores e prensas de algodão (1)

PRENSAS		Valor das installações	PESSOAL EMPREGADO			SALARIOS MEDIOS		
Numero	Producção, em fardos, por 10 horas de trabalho		Homens	Mulheres	Menores	Homens	Mulheres	Menores
28	280	213:300$000	134	—	18	2$646	—	1$070
15	145	156:500$000	86	—	1	2$500	—	1$000
13	140	212:000$000	73	2	6	2$192	1$250	$666
3	30	28:000$000	16	—	—	2$666	—	—
2	12	11:500$000	11	—	—	2$250	—	—
5	50	48:000$000	33	—	—	2$800	—	—
8	115	272:000$000	49	—	—	3$857	—	—
2	10	15:500$000	10	—	—	2$250	—	—
15	130	181:500$000	75	2	11	2$366	1$500	1$150
29	346	400:000$000	157	—	—	2$982	—	—
4	40	82:000$000	18	3	2	2$750	1$000	1$250
21	326	458:000$000	140	—	4	3$452	—	1$833
5	55	44:000$000	25	2	4	3$100	1$000	2$166
3	70	180:000$000	26	—	—	3$333	—	—
38	479	1.683:000$000	279	—	—	3$105	—	—
10	135	338:000$000	68	—	3	2$650	—	1$250
18	179	211:500$000	96	—	—	2$833	—	—
2	18	14:000$000	8	—	—	2$500	—	—
11	300	1.412:000$000	122	—	—	3$727	—	—
1	10	10:000$000	6	—	—	3$000	—	—
2	16	18:000$000	8	—	—	3$000	—	—
2	18	20:000$000	14	—	—	3$250	—	—
7	72	79:500$000	45	—	—	3$642	—	—

Resumo, por municipio, dos desca

MUNICIPIOS	Numero de installações	NATUREZA							Total geral de serras
		Descaroçadores		Bolandeiras		Usinas			
		Numero	Total de serras	Numero	Total de serras	Numero	N.º de descaroçadores	Total de serras	
Itambé	4	4	165	—	—	—	—	—	165
Leopoldina	2	1	40	1	25	—	—	—	65
Limoeiro	28	23	790	—	—	5	16	750	1.540
Nazareth	17	15	546	—	—	2	4	150	696
Novo Exú	1	1	40	—	—	—	—	—	40
Ouricury	6	3	100	3	75	—	—	—	175
Panellas	3	2	80	—	—	1	2	90	170
Páo d'Alho	3	3	90	—	—	—	—	—	90
Pedra	3	2	70	1	20	—	—	—	90
Pesqueira	14	12	410	1	20	1	4	320	750
Petrolina	2	1	40	1	25	—	—	—	65
Quipapá	1	1	50	—	—	—	—	—	50
Recife (*)	4	—	—	—	—	—	—	—	—
Salgueiro	1	1	35	—	—	—	—	—	35
São Bento	3	2	85	1	30	—	—		115
São José do Egypto	18	16	555	1	25	1	2	120	700
Taquaretinga	34	31	985	3	70	—	—	—	1.055
Tinbaúba	11	10	445	—	—	1	4	320	765
Triumpho	2	2	90	—	—	—	—	—	90
Victoria	3	3	125	—	—	—	—	—	125
Villa Bella	5	5	160	—	—	—	—	—	160
TOTAL	408	334	12.136	43	1.038	27	70	3.790	16.963

(*) — Prensas de reenfardamento.

roçadores e prensas de algodão (1)

PRENSAS		Valor	PESSOAL EMPREGADO			SALARIOS MEDIOS		
Numero	Producção, em fardos, por 10 horas de trabalho	das installações	Homens	Mulheres	Menores	Homens	Mulheres	Menores
4	45	31:200$000	20	—	—	2$875	—	—
2	14	10:500$000	10	—	—	3$000	—	—
28	476	891:622$870	195	—	2	3$350	—	2$200
17	269	258:000$000	103	—	—	2$911	—	—
1	10	18:000$000	4	—	—	1$500	—	—
6	32	33:000$000	24	—	—	2$500	—	—
3	50	48:000$000	17	—	—	2$666	—	—
3	32	35:000$000	18	—	—	3$333	—	—
3	40	36:000$000	12	—	1	3$333	—	1$000
14	180	589:139$310	85	22	1	3$178	1$750	1$000
2	10	43:500$000	9	—	—	2$750	—	—
1	20	15:000$000	6	—	—	4$000	—	—
4	1.160	3.480:000$000	177	10	—	6$250	4$000	—
1	15	20:000$000	6	—	—	2$000	—	—
3	25	116:000$000	16	—	—	2$833	—	—
18	175	329:000$000	104	—	6	2$761	—	1$825
34	370	356:000$000	179	—	—	2$997	—	—
11	175	549:245$110	80	4	—	3$318	2$000	—
2	28	20:000$000	10	—	—	2$750	—	—
3	30	52:000$000	21	—	—	2$833	—	—
5	57	49:000$000	34	—	—	3$000	—	—
409	6.189	13.068:507$290	2 629	45	59	2$977	1$785	1$367

(1) — Quadro organisado pela secção de classificação do Serviço Estadual do Algodão

Estabelecimentos industriaes recenseados em 1.º de Setembro de 1920 (1)

GRUPOS DE INDUSTRIAS	N.º de estabelecimentos industriaes	Capital empregado	Força motriz H. P.	N.º total de operarios	Valor da producção annual
Textis	95	41.590:625$000	10.001	7.615	48.620:675$000
Couros, pelles e outras materias duras do reino animal	10	1.858:900$000	291	536	5.078:100$000
Madeiras	6	304:706$000	79	77	629:672$000
Metalhurgia	12	2.489:404$000	108	534	2.955:429$000
Ceramica	43	1.540:342$000	109	730	1.971:553$000
Productos chimicos propriamente ditos e productos analogos	45	16.166:710$000	1.442	1.322	19.437:439$000
Alimentação	108	21.964:936$000	2.188	2.963	48.319:599$000
Vestuario e toucador	68	1.549:619$000	57	755	3.287:499$000
Mobiliario	19	1.703:026$000	382	670	2.546:642$000
Edificação	27	572:001$000	134	402	1.994:583$000
Construcção de apparelhos de transporte	4	106:830$000	18	70	300:920$000
Producção e transmissão de forças physicas	2	278:471$000	148	24	227:401$000
Industrias relativas a sciencias, letras e artes	—	—	—	—	—
Industrias de luxo	3	855:000$000	—	63	1.109:796$000
TOTAL	442	90.980:570$000	14.957	15.761	136.479:308$000

(1) — Não comprehendida a industria assucareira, a industria de electricidade e a industria de producção de gaz para illuminação.

VIAS DE COMMUNICAÇÃO
E
MEIOS DE TRANSPORTE

Telegraphos — Relação das estações telegraphicas, federaes e da Great Western Railway Company segundo a respectiva situação e as rêdes a que pertencem

SITUAÇÃO		ESTAÇÕES	
Municipios	Districtos e povoados	Designação	Rêdes
Afogados de Ingazeira.	Afogados de Ingazeira.	Afogados de Ingazeira.	Telegrapho Nacional
	Bom Jesus	Bom Jesus	Idem
Agua Preta	Agua Preta	Agua Preta	Idem
Aguas Bellas	Aguas Bellas	Aguas Bellas	Idem
Alagôa de Baixo	Alagôa de Baixo	Alagôa de Baixo	Idem
Alliança	Alliança	Alliança	Great Western
	N. Senhora do O'	N. Senhora do O'	Telegrapho Nacional
	Lagôa Secca	Lagôa Secca	Great Western
Altinho	Altinho	Altinho	Telegrapho Nacional
Amaragy	Amaragy	Amaragy	Idem
	Aripibú	Aripibú	Great Western
	Cortez	Cortez	Idem
	Primavera	Bom Fim	Idem
Barreiros	Barreiros	Barreiros	Telegrapho Nacional
	Barreiros	Barreiros	Great Western
Bebedouro	Bebedouro	Bebedouro	Telegrapho Nacional
Belém	Belém	Belém	Idem
Bello Jardim	Bello Jardim	Bello Jardim	Great Western
Belmonte	Belmonte	Belmonte	Telegrapho Nacional
	Bom nome	Bom Nome	Idem
Bezerros	Bezerros	Bezerros	Idem
	Bezerros	Bezerros	Great Western
Bôa Vista	Bôa Vista	Bôa Vista	Telegrapho Nacional
Bom Conselho	Bom Conselho	Bom Conselho	Idem
Bom Jardim	Bom Jardim	Bom Jardim	Idem
Bonito	Bonito	Bonito	Idem
	Ilha de Flôres	Ilha de Flôres	Great Western
Brejo da M. de Deus.	Brejo	Brejo	Telegrapho Nacional
Buique	Buique	Buique	Idem
Cabo	Cabo	Cabo	Idem
	Cabo	Cabo	Great Western
	Ilha	Ilha	Idem
	Mercês	Mercês	Idem
	Pontezinha	Pontezinha	Idem
Cabrobó	Cabrobó	Cabrobó	Telegrapho Nacional
Canhotinho	Canhotinho	Canhotinho	Great Western
	Glycerio	Glycerio	Idem
	Agua Vermelha	Agua Vermelha	Idem
	Segismundo Gonçalves.	Segismundo Gonçalves.	Idem

Telegraphos — Relação das estações telegraphicas, federaes e da Great Western Railway Company segundo a respectiva situação e as rêdes a que pertencem

SITUAÇÃO		ESTAÇÕES	
Municipios	Districtos e povoados	Designação	Rêdes
Caruarú	Caruarú	Caruarú	Telegrapho Nacional
	Caruarú	Caruarú	Great Western
	Gonçalves Ferreira	Gonçalves Ferreira	Idem
Catende	Catende	Catende	Idem
Correntes	Correntes	Correntes	Telegrapho Nacional
Custodia	Custodia	Custodia	Idem
Escada	Escada	Escada	Idem
	Escada	Escada	Great Western
	Freixeiras	Freixeiras	Idem
	Barão de Suassuna	Barão de Suassuna	Idem
	Timbó-Assú	Timbó-Assú	Idem
Flôres	Flôres	Flôres	Telegrapho Nacional
	Carnahyba de Flôres	Carnahyba de Flôres	Idem
Floresta	Floresta	Floresta	Idem
Floresta dos Leões	Floresta dos Leões	Floresta dos Leões	Idem
	Floresta dos Leões	Floresta dos Leões	Great Western
	Lagôa do Carro	Lagôa do Carro	Idem
Frei Caneca	Frei Caneca	Frei Caneca	Idem
Gamelleira	Gamelleira	Gamelleira	Idem
	Cuyambuca	Cuyambuca	Idem
	Linda Flôr	Linda Flôr	Idem
Garanhuns	Garanhuns	Garanhuns	Telegrapho Nacional
	Garanhuns	Garanhuns	Great Western
	S. João	S. João	Idem
	Brejão	Brejão	Idem
Gloria de Goytá	Gloria de Goytá	Gloria de Goytá	Telegrapho Nacional
Goyanna	Goyanna	Goyanna	Idem
Granito	Bodocó	Bodocó	Idem
Gravatá	Gravatá	Gravatá	Idem
	Gravatá	Gravatá	Great Western
	Russinha	Russinha	Idem
Iguarassú	Iguarassú	Iguarassú	Telegrapho Nacional
	Itapissuma	Itapissuma	Idem
Ipojuca	Ipojuca	Ipojuca	Idem
	Olinda do Sul	Olinda do Sul	Great Western
Itambé	Itambé	Itambé	Telegrapho Nacional
Jaboatão	Jaboatão	Jaboatão	Great Western
	Prazeres	Prazeres	Idem
	Tapera	Tapera	Idem
	Soccorro	Soccorro	Idem
Jurema	Jurema	Jurema	Telegrapho Nacional
	Queimadas	Queimadas	Idem

Telegraphos — Relação das estações telegraphicas, federaes e da Great Western Railway Company segundo a respectiva situação e as rêdes a que pertencem

SITUAÇÃO		ESTAÇÕES	
Municipios	Districtos e povoados	Designação	Rêdes
Leopoldina	Leopoldina	Leopoldina	Telegrapho Nacional
Limoeiro	Limoeiro	Limoeiro	Idem
	Limoeiro	Limoeiro	Great Western
	Campo Grande	Campo Grande	Idem
Marayal	Marayal	Marayal	Idem
	Colonia	Colonia	Idem
	Florestal	Florestal	Idem
	Jaqueira	Jaqueira	Idem
Morenos	Morenos	Morenos	Idem
Nazareth	Nazareth	Nazareth	Telegrapho Nacional
	Nazareth	Nazareth	Great Western
	Tracunhãem	Tracunhãem	Idem
Novo Exú	Novo Exú	Novo Exú	Telegrapho Nacional
Olinda	Olinda	Olinda	Idem
Ouricury	Ouricury	Ouricury	Idem
Palmares	Palmares	Palmares	Idem
	Palmares	Palmares	Great Western
	Joaquim Nabuco	Joaquim Nabuco	Idem
	Bôa Sorte	Bôa Sorte	Idem
	Pirangy	Pirangy	Idem
Panellas	Panellas	Panellas	Telegrapho Nacional
Páo d'Alho	Páo d'Alho	Páo d'Alho	Idem
	Páo d'Alho	Páo d'Alho	Great Western
	Mussurepe	Mussurepe	Idem
	S. Severino dos Ramos	S. Severino dos Ramos	Idem
Pedra	Pedra	Pedra	Telegrapho Nacional
Pesqueira	Pesqueira	Pesqueira	Telegrapho Nacional
	Pesqueira	Pesqueira	Great Western
	Sanharó	Sanharó	Idem
	Ipanema	Ipanema	Idem
	Mimoso	Mimoso	Idem
Petrolina	Petrolina	Petrolina	Telegrapho Nacional
Queimadas	Queimadas	Queimadas	Idem
Quipapá	Quipapá	Quipapá	Great Western
	S. Benedicto	S. Benedicto	Idem
	Barra de Jangada	Barra de Jangada	Idem
	Pery-Pery	Pery-Pery	Idem
	Agua Branca	Agua Branca	Idem
Recife	Recife	Recife	Telegrapho Nacional
	Brum	Brum	Great Western
	S. Antonio	S. Antonio	Telegrapho Nacional
	S. José	Central	Great Western
	S. José	Cinco Pontas	Idem
	Afogados	Afogados	Idem
	Areias	Edgard Werneck	Idem
	Encruzilhada	Encruzilhada	Idem

Telegraphos — Relação das estações telegraphicas, federaes e da Great Western Railway Company segundo a respectiva situação e as rêdes a que pertencem

SITUAÇÃO		ESTAÇÕES	
Municipios	Districtos e povoados	Designação	Rêdes
Recife	Arrayal	Arrayal	Great Western
	Macacos	Macacos	Idem
	Tigipió	Tigipió	Idem
	Coqueiral	Coqueiral	Idem
	Bôa Viagem	Bôa Viagem	Idem
Ribeirão	Ribeirão	Ribeirão	Idem
	Caxangá	Caxangá	Idem
	Progresso	Progresso	Idem
	Brejo	Brejo	Idem
	Lobo	Lobo	Idem
Rio Branco	Rio Branco	Rio Branco	Idem
Rio Formoso	Rio Formoso	Rio Formoso	Telegrapho Nacional
	Cucaú	Cucaú	Great Western
	Horizonte	Horizonte	Idem
	Estacio Coimbra	Estacio Coimbra	Idem
	Pereira Lima	Pereira Lima	Idem
	Tamandaré	Tamandaré	Telegrapho Nacional
Salgueiro	Salgueiro	Salgueiro	Idem
S. Caetano	S. Caetano	S. Caetano	Great Western
	Antonio Olintho	Antonio Olintho	Idem
S. Bento	S. Bento	S. Bento	Telegrapho Nacional
S. José do Egypto	S. José do Egypto	S. José do Egypto	Idem
	Umburanas	Umburanas	Idem
S. Lourenço da Matta	S. Lourenço da Matta	S. Lourenço da Matta	Idem
	S. Lourenço da Matta	S. Lourenço da Matta	Great Western
	Tiúma	Tiúma	Idem
	Camaragibe	Camaragibe	Idem
S. Vicente	S. Vicente	S. Vicente	Telegrapho Nacional
Serinhãem	Serinhãem	Serinhãem	Idem
Surubim	Surubim	Surubim	Idem
Tacaratú	Tacaratú	Tacaratú	Telegrapho Nacional
Taquaretinga	Taquaretinga	Taquaretinga	Idem
Timbaúba	Timbaúbá	Timbaúba	Idem
	Timbaúba	Timbaúba	Great Western
	Pureza	Pureza	Idem
	Rosa e Silva	Rosa e Silva	Idem
Triumpho	Triumpho	Triumpho	Telegrapho Nacional
Vertentes	Vertentes	Vertentes	Idem
Victoria	Victoria	Victoria	Idem
	Victoria	Victoria	Great Western
	S. João dos Pombos	S. João dos Pombos	Idem
Villa Bella	Villa Bella	Villa Bella	Telegrapho Nacional

Receita e despesa do Districto Telegraphico de Pernambuco, no quinquenio de 1924 a 1928

RECEITA

Annos	Renda dos telegraphos	Renda do serviço official	Total
1924	860:991$224	223:000$460	1.083:995$684
1925	973:053$655	256:691$565	1.229:745$220
1926	981:814$436	277:057$875	1.258:872$311
1927	938:475$144	312:409$710	1.250:884$855
1928	1.275:951$830	59:471$940	1.335:423$770

DESPESA

Annos	Pessoal	Material	Total
1924	1.276:006$276	177:306$346	1.453:312$622
1925	1.336:145$233	179:047$290	1.515:192$523
1926	1.440:546$196	226:446$160	1.666:992$356
1927	1.645:155$676	351:547$300	1.996:702$976
1928	1.890:618$527	283:595$613	2.174:214$140

Valor do patrimonio do Districto Telegraphico de Pernambuco, em 31 de Dezembro de 1928

Proprios nacionaes	68:091$900
Rêde telegraphica e telephonica	2.076:425$543
Apparelhos e installações	768:861$049
Ferramentas e materiaes diversos	389:728$824
Moveis	57:684$000
TOTAL	3.360:791$316

Telegraphos — Telegrammas transmittidos

ANNOS	PARTICULARES		ESTADUAES		IMPRENSA	
	Telegrammas	Palavras	Telgrammas	Palavras	Telegrammas	Palavras
1924	190.924	2.433.630	6.530	262.016	19.728	1.352.476
1925	197.862	2.677.819	8.843	342.751	16.046	1.931.134
1926	197.842	2.634.602	12.755	518.071	23.236	1.570.789
1927	198.706	2.584.060	13.384	593.479	37.455	2.689.486
1928	183.558	2.204.556	8.849	350.515	8.017	652.787

Telegrammas transmittidos no

ANNOS	RADIOS		INTERNACIONAES		TRAFEGO MUTUO	
	Telegrammas	Palavras	Telegrammas	Palavras	Telegrammas	Palavras
1924	1.640	21.087	116	1.066	9.967	142.280
1925	4.697	72.161	110	1.140	10.705	152.871
1926	5.226	75.951	101	1.237	10.060	138.662
1927	5.195	78.752	91	1.157	9.289	126.062
1928	3.417	51.017	114	1.631	8.117	98.885

Telegrammas recebidos pelas

ANNOS	PROCEDENTES DO INTERIOR			
	QUALQUER NATUREZA		AVISOS DE SERVIÇO	
	Telegrammas	Palavras	Telegrammas	Palavras
1924	317.913	7.177.554	69.640	1.148.502
1925	338.233	7.102.505	72.357	1.218.462
1926	324.559	6.540.943	85.547	1.335.122
1927	330.385	7.313.134	90.873	1.503.690
1928	286.959	6.413.054	84.210	1.731.656

no quinquenio de 1924 a 1928

OFFICIAES		URBANOS		CONGRESSISTAS	
Telegrammas	Palavras	Telegrammas	Palavras	Telegrammas	Palavras
28.131	1.014.804	18.817	333.809	1.733	50.297
39.026	1.044.693	21.825	382.593	1.588	41.201
33.560	1.090.643	22.733	388.384	1.351	36.598
39.958	1.329.811	19.866	345.848	1.423	36.972
27.777	787.139	17.431	279.474	1.484	29.423

quinquenio de 1924 a 1928

INT. NORMAL		AVISOS DE SERVIÇO		INT. ACCIDENTAL	
Telegrammas	Palavras	Telegrammas	Palavras	Telegrammas	Palavras
305.538	6.358.248	50.846	1.117.579	—	—
372.370	6.586.446	47.514	1.145.838	—	—
404.059	8.681.363	55.842	1.389.383	147	2.107
573.670	13.831.995	59.957	1.565.444	49	1.210
633.333	12.987.649	59.208	1.626.130	143	2.808

estações no quinquenio de 1924 a 1928

PROCEDENTES DO EXTERIOR			
QUALQUER NATUREZA		AVISOS DE SERVIÇO	
Telegrammas	Palavras	Telegrammas	Palavras
803	8.829	86	1.512
1.534	17.288	165	2.190
2.655	27.145	184	2.259
924	10.834	147	2.089
1.783	17.664	138	1.729

Correios — Numero de agencias postaes, por municipios e districtos

MUNICIPIOS	LOCALIDADES SERVIDAS	AGENCIAS
Afogados de Ingazeira	Afogados de Ingazeira	1 Afogados de Ingazeira
	Ingazeira	1 Ingazeira (fechada)
	Espirito Santo	1 Espirito Santo
	Varas	1 Varas
	Bom Jesus	1 Bom Jesus
		5
Aguas Bellas	Aguas Bellas	1 Aguas Bellas
	Pão Ferro	1 Pão Ferro
		2
Agua Preta	Agua Preta	1 Agua Preta
	Sertãosinho	1 Sertãosinho
	Cuyambuca	1 Cuyambuca
	Campos Frios	1 Campos Frios
		4
Alagôa de Baixo	Alagôa de Baixo	1 Alagôa de Baixo
Alliança	Alliança	1 Alliança
	Lapa	1 Lapa
	Lagôa Secca	1 Lagôa Secca
		3
Altinho	Altinho	1 Altinho
Amaragy	Amaragy	1 Amaragy
	Aripibú	1 Aripibú
	Cortez	1 Cortez
		3
Barra de S. Pedro	Barra de S. Pedro	1 Barra de S. Pedro
Barreiros	Barreiros	1 Barreiros
	S. José da Corôa Grande	1 S. José da Corôa Grande
		2
Bebedouro	Bebedouro	1 Bebedouro
Belmonte	Belmonte	1 Belmonte
	Bom Nome	1 Bom Nome
		2
Bezerros	Bezerros	1 Bezerros
	Camocim	1 Camocim
		2

Correios — Numero de agencias postaes, por municipios e districtos

MUNICIPIOS	LOCALIDADES SERVIDAS	AGENCIAS
Bôa Vista	Bôa Vista	1 Bôa Vista (1)
Bom Conselho	Bom Conselho	1 Bom Conselho
Belém	Belém	1 Belém
Bello Jardim	Bello Jardim	1 Bello Jardim
	Serra do Veuto	1 Serra do Veuto
		2
Bom Jardim	Bom Jardim	1 Bom Jardim
	Salgadinho	1 Salgadinho
	Santa Luzia	1 Santa Luzia
	Chã do Rocha	1 Chã do Rocha
		4
Bonito	Bonito	1 Bonito
	Ilha de Flôres	1 Ilha de Flôres
	Belém de Maria	1 Belém de Maria
		3
Brejo da Madre de Deus	Brejo	1 Brejo
	Jatobá do Brejo	1 Jatobá do Brejo
		2
Buique	Buique	1 Buique
Cabo	Cabo	1 Cabo
	Ilha	1 Ilha
		2
Cabrobó	Cabrobó	1 Cabrobó
Canhotinho	Canhotinho	1 Canhotinho
	Glycerio	1 Glycerio
	Lagedo	1 Lagedo
		3
Caruarú	Caruarú	1 Caruarú
	Riacho das Almas	1 Riacho das Almas
		2
Catende	Catende	1 Catende

(1) — Submettida á jurisdicção da Administração de Joazeiro, no Estado da Bahia.

Correios — Numero de agencias postaes, por municipios e districtos

MUNICIPIOS	LOCALIDADES SERVIDAS	AGENCIAS
Correntes	Correntes	1 Correntes
	Lagôa do Ouro	1 Lagôa do Ouro
		2
Custodia	Custodia	1 Custodia
	Bethania	1 Bethania
		2
Escada	Escada	1 Escada
	Primavera	1 Primavera
	Freixeiras	1 Freixeiras
	Timbó-Assú	1 Timbó-Assú
	Barão de Suassuna	1 Barão de Suassuna
		5
Flôres	Flôres	1 Flôres
	Carnahyba de Flôres	1 Carnahyba de Flôres
		2
Floresta	Floresta	1 Floresta
Frei Caneca	Frei Caneca	1 Frei Caneca
Floresta dos Leões	Floresta dos Leões	1 Floresta dos Leões
	Lagôa do Carro	1 Lagôa do Carro
		2
Gamelleira	Gamelleira	1 Gamelleira
	Progresso	1 Progresso (fechada)
	Linda Flor	1 Linda Flôr (fechada)
		3
Garanhuns	Garanhuns	1 Garanhuns
	S. João de Garanhuns	1 S. João de Garanhuns
	Brejão	1 Brejão
		3
Gloria de Goytá	Gloria de Goytá	1 Gloria de Goytá
	Chã de Alegria	1 Chã de Alegria
		2
Goyanna	Goyanna	1 Goyanna
	Goyanninha	1 Goyanninha
		2
Gravatá	Gravatá	1 Gravatá
	Chã Grande	1 Chã Grande
	Russinha	1 Russinha
		3

Correios — Numero de agencias postaes, por municipios e districtos

MUNICIPIOS	LOCALIDADES SERVIDAS	AGENCIAS
Granito	Granito	1 Granito
	Bodocó	1 Bodocó (1)
		2
Iguarassú	Iguarassú	1 Iguarassú
	Pilar de Itamaracá	1 Pilar de Itamaracá
	Itapissuma	1 Itapissuma
	Pasmado	1 Pasmado
		4
Ipojuca	Ipojuca	1 Ipojuca
	N. S. do O' de Ipojuca	1 N. S. do O' de Ipojuca
	Olinda do Sul	1 Olinda do Sul
	S. Antonio da Camella	1 Camella
	Mercês	1 Mercês
		5
Itambé	Itambé	1 Itambé
	Camutanga	1 Camutanga
		2
Jaboatão	Jaboatão	1 Jaboatão
	Prazeres	1 Prazeres
	Tapera	1 Tapera
		3
Jurema	Jurema	1 Jurema
Leopoldina	Leopoldina	1 Leopoldina
Limoeiro	Limoeiro	1 Limoeiro
	Pedra Tapada	1 Pedra Tapada
	Malhadinha	1 Malhadinha
	Campo Grande	1 Campo Grande
		4
Marayal	Marayal	1 Marayal
	Barra de Jangada	1 Barra de Jangada
	Jaqueira	1 Jaqueira
	Colonia	1 Colonia
		4
Moxotó	Moxotó	1 Moxotó
	S. Sebastião do E. Santo	1 S. Sebastião do E. Santo
		2
Morenos	Morenos	1 Morenos

(1) — Submettida á jurisdicção da Administração de Fortaleza, no Estado do Ceará.

Correios — Numero de agencias postaes, por municipios e districtos

MUNICIPIOS	LOCALIDADES SERVIDAS	AGENCIAS
Nazareth	Nazareth	1 Nazareth
	Tracunhãem	1 Tracunhãem
	Baraúna	1 Baraúna
	Buenos Ayres	1 Buenos Ayres
	Sapé	1 Sapé
		5
Novo Exú	Novo Exú	1 Novo Exú (1)
Olinda	Olinda	1 Olinda
Ouricury	Ouricury	1 Ouricury (1)
Paulista	Paulista	1 Paulista
Pedra	Pedra	1 Pedra
	Santo Antonio do Tará	1 Santo Antonio do Tará
		2
Petrolina	Petrolina	1 Petrolina (2)
Palmares	Palmares	1 Palmares
	Joaquim Nabuco	1 Joaquim Nabuco
	Bôa Sorte	1 Bôa Sorte
	Pirangy	1 Pirangy
		4
Palmeira	Palmeira	1 Palmeira
	Calçado	1 Calçado
	Jupy	1 Jupy
	Angelim	1 Angelim
		4
Páo d'Alho	Páo d'Alho	1 Páo d'Alho
	Mussurepe	1 Mussurepe
		2
Panellas	Panellas	1 Panellas (Via Frei Caneca)
Pesqueira	Pesqueira	1 Pesqueira
	Alagoinhas	1 Alagoinhas
	Sergio Loreto	1 Sergio Loreto
	Cimbres	1 Cimbres
	Sanharó	1 Sanharó
	Mimoso	1 Mimoso
		6
Quipapá	Quipapá	1 Quipapá
		1 S. Benedicto
		1 Agua Branca
		3

(1) Submettida á jurisdicção da Administração de Fortaleza, no Estado do Ceará.
(2) Submettida á jurisdicção da Administração de Joazeiro, no Estado da Bahia.

Correios — Numero de agencias postaes, por municipios e districtos

MUNICIPIOS	LOCALIDADES SERVIDAS	AGENCIAS
Queimadas	Queimadas	1 Queimadas
Rio Branco	Rio Branco	1 Rio Branco
Recife	Recife (Administração)	1 Recife
	Brum	1 Brum
	Boa Vista	1 Maciel Pinheiro
	Santo Antonio	1 Santo Antonio
	Estação Central	1 São José
	Estação de Cinco Pontas	1 São José
	Apipucos	1 Apipucos
	Arcias	1 Arcias
	Arrayal	1 Arrayal
	Boa Viagem	1 Boa Viagem
	Capunga	1 Capunga
	Casa Amarella	1 Casa Amarella
	Casa Forte	1 Casa Forte
	Caxangá	1 Caxangá
	Encruzilhada	1 Encruzilhada
	Espinheiro	1 Espinheiro
	Fernando de Noronha	1 Fernando de Noronha
	Hypodromo	1 Hypodromo
	Afogados	1 Afogados
	Magdalena	1 Magdalena
	Parnameirim	1 Parnameirim
	Santo Amaro	1 Santo Amaro
	Torre	1 Torre
	Varzea	1 Varzea
	Arruda	1 Arruda
	Beberibe	1 Beberibe
	Coqueiral	1 Coqueiral
	Pina	1 Pina
	Tigipió	1 Tigipió
		29
Rio Formoso	Rio Formoso	1 Rio Formoso
	Cucaú	1 Cucaú
	Tamandaré	1 Tamandaré
	Propriedade de Una	1 Propriedade de Una (fechada)
	Horizonte	1 Horizonte
	Estacio Coimbra	1 Estacio Coimbra
		6
Ribeirão	Ribeirão	1 Ribeirão
	Caxangá do Sul	1 Caxangá do Sul
		2
Salgueiro	Salgueiro	1 Salgueiro
São Caetano	São Caetano	1 São Caetano
	Antonio Olintho	1 Antonio Olintho
		2
Surubim	Surubim	1 Surubim
São José do Egypto	São José do Egypto	1 São José do Egypto
São Bento	São Bento	1 São Bento
	Cachoeirinha	1 Cachoeirinha
		2

Correios — Numero de agencias postaes, por municipios e districtos

MUNICIPIOS	LOCALIDADES SERVIDAS	AGENCIAS
São Lourenço da Matta	S. Lourenço da Matta	1 S. Lourenço da Matta
	Camaragibe	1 Camaragibe
	Macacos	1 Macacos
	Tiúma	1 Tiúma
		4
Serrinha	Serrinha	1 Serrinha
	Ipoeiras	1 Ipoeiras
		2
Serinhãem	Serinhãem	1 Serinhãem
São Vicente	São Vicente	1 São Vicente
	Macapá	1 Macapá
		2
Tacaratú	Jatobá	1 Jatobá
	Tacaratú	1 Tacaratú
		2
Taquaretinga	Taquaretinga	1 Taquaretinga
	Santa Cruz	1 Santa Cruz
	Gravatá de Jaburú	1 Gravatá de Jaburú
		3
Timbaúba	Timbaúba	1 Timbaúba
	Cruangy	1 Cruangy
	Pureza	1 Pureza
	Rosa e Silva	1 Rosa e Silva
		4
Triumpho	Triumpho	1 Triumpho
Vertentes	Vertentes	1 Vertentes
	Santa Maria	1 Santa Maria
	Torres	1 Torres
		3
Victoria	Victoria	1 Victoria
	São João dos Pombos	1 S. João dos Pombos
		2
Vicencia	Vicencia	1 Vicencia
	Angelicas	1 Angelicas
		2
Villa Bella	Villa Bella	1 Villa Bella

Correspondencia postada, distribuida e em transito, durante os annos de 1925 a 1928

ANNOS		Correspondencia ordinaria	Correspondencia resgistrada	EXPRESSAS		CORRESPONDENCIA COM VALOR			
				Ordinarias	Registradas	Cartas e officios	Importancia em réis	Encomendas	Importancia em réis
POSTADA....	1925	12.590.639	1.370.401	8.205	1.042	7.471	3.711:313$625	3.076	1.106:935$600
	1926	15.710.324	5.597.774	11.268	1.759	6.659	2.824:114$889	3.383	1.490:290$608
	1927	15.748.383	5.485 535	12.796	2.999	8.607	3.479:774$740	2.223	897:439$613
	1928	15.901.204	7.406.522	21.626 (1)	—	14.818	3.310:300$241	3.828	849:318$268
DISTRIBUIDA..	1925	11.067.760	2.382.660	9.985	996	14.536	15.783:586$773	623	2.974:759$926
	1926	18.644.868	6.512.812	16.471	3.667	7.830	9.779:204$992	4.148	4.436:075$000
	1927	19.594.099	7.677.694	18.721	6.571	18.682	14.732:173$474	4.612	4.278:872$633
	1928	22.940.853	8.184.818	35.624 (1)	—	20.440	20.639:068$279	6.368	526:815$000
TRANSITO ...	1925	20.060.216	4.679.169	5.834	901	16.702	784:448$853	5.621	352:801$300
	1926	10.027.749	3.360.616	7.190	2.184	13.190	790:370$023	7.961	395:635$000
	1927	11.903.367	3.709.958	9.515	4.221	20.285	1.446:691$195	5.366	370:184$524
	1928	16.271.943	5.417.503	11.581 (1)	—	15.327	2.227:031$944	3.716	643:850$640

(1) Inclusive registrados

Movimento do serviço postal maritimo no porto do Recife, nos annos de 1925 a 1928

MOVIMENTO DO PORTO		QUANTIDADE DE MALAS POSTAES DESEMBARAÇADAS				
ANNOS	Quantidade de embarcações visitadas durante o anno	Origem	Recebida para Pernambuco	Em transito	Estrangeiras para Iquitos (Perú)	TOTAL
1925	Vapor 965	Brasileiras.....	10.247	6.512	—	16.755
	Vela.....302	Estrangeiras.....	4.849	2.886	—	7.735
		Somma.....	15.096	9.398	—	24.490
1926	Vapor 1.218	Brasileiras.....	15.411	9.700	—	25.111
	Vela.....365	Estrangeiras.....	6.169	3.687	—	9.855
		Somma.....	21.578	13.587	—	34.966
1927	Vapor e	Brasileiras.....	17.447	8.674	—	26.121
	Vela.....1.231	Estrangeiras.....	5.815	2.414	182	8.411
		Somma.....	23.262	11.088	182	34.532
1928	Vapor e	Brasileiras.....	18.713	21.122	—	39.835
	Vela.....1.254	Estrangeiras.....	6.406	3.248	158	9.812
		Somma.....	25.119	24.370	158	49.647

Movimento das malas recebidas, expedidas e em transito no serviço interno e entre os paizes estrangeiros, durante os annos de 1925 a 1928

QUANTIDADE DE MALAS POSTAES							
	RECEBIDAS		EXPEDIDAS		EM TRANSITO		Malas estrangeiras em transito para Iquitos (Perú)
ANNOS	Brasileiras	Estrangeiras	Brasileiras	Estrangeiras	Brasileiras	Estrangeiras	
1925	27.702	4.849	7.226	1.040	6.838	2.886	—
1926	30.922	6.168	10.050	2.124	9.860	3.687	—
1927	47.562	5.815	19.448	2.414	15.448	2.414	188
1928	101.663	9.813	85.092	2.842	—	—	158

Distribuição da rêde da Great

SUB-DIVISÕES	NOME DA ESTAÇÃO	DATA DA INAUGURAÇÃO
	THE GREAT WESTERN OF	
Rêde Norte	Brum (Recife)	26—10—1881
	Encruzilhada	26—10—1881
	Arrayal	26—10—1881
	Macacos	26—10—1881
	Fabrica Industrial (P)	26—10—1881
	Camaragibe	26—10—1881
	São Lourenço	26—10—1881
	Timma	26—10—1881
	Mussurepe	26—10—1881
	Mussurepe (P)	1918
	São Severino (P)	26—10—1881
	Páo d'Alho	26—10—1881
	Floresta dos Leões (P)	26—10—1881
	Trancunhãem	15— 9—1882
	Nazareth	15— 9—1882
	Junco (P)	15— 9—1882
	Lagôa Secca	15— 9—1882
	Baraúna	1— 1—1883
	Alliança	1— 1—1883
	Pureza	1— 1—1883
	Timbaúba	8— 1—1888
	Rosa e Silva	2— 7—1900
Ramal de Floresta dos Leões	Floresta dos Leões	26—10—1881
	Lagôa do Carro	20— 2—1882
	Campo Grande	20— 2—1882
	Limoeiro	20— 2—1882
Rêde Oeste	Central (Recife)	25— 3—1885

Western, em Pernambuco

LOCALISAÇÃO		BITOLA	ALTITUDE	DISTANCIA	
MUNICIPIO	DISTRICTO			A' estação anterior	A' estação inicial
BRASIL RY. COMPANY LIMITED					
Recife	Recife	1 m,00	2,330	0,000	0,000
»		»	5,130	3,150	3,150
»		»	10,338	3,400	6,550
São Lourenço	Camaragibe	»	48,303	7,200	13,750
»	»	»	18,000	2,450	16,200
»	»	»	36,330	2,176	18,376
»	São Lourenço	»	32,330	6,799	25,175
»	»	»	43,440	4,945	30,120
Páo d'Alho	Páo d'Alho	»	55,030	7,880	38,000
»	»	»	—	3,325	41,325
»	»	»	60,560	4,175	45,500
»	»	»	70,630	3,322	48,822
Floresta dos Leões	Floresta dos Leões	»	183,730	11,053	59,875
Nazareth	Tracunhãem	»	90,830	7,368	67,243
»	Nazareth	»	58,930	5,701	72,944
»		»	—	6,800	79,744
Alliança	Lagôa Secca	»	47,330	4,400	84,144
»		»	74,730	7,100	91,244
»	Alliança	»	60,330	6,000	97,244
Timbaúba		»	71,330	10,356	107,600
»	Timbaúba	»	101,930	10,354	117,954
»		»	177,670	11,576	129,530
Floresta dos Leões	Floresta dos Leões	»	183,730	0,000	59,875
Floresta dos Leões	Lagôa do Carro	»	126,930	6,810	66,685
Limoeiro	Limoeiro	»	142,830	6,895	73,580
»	»	»	133,130	8,396	82,976
Recife	Recife	»	2,400	0,000	0,000

Distribuição da rêde da Great

SUB-DIVISÕES	NOME DA ESTAÇÃO	DATA DA INAUGURAÇÃO
	THE GREAT WESTERN OF	
Rêde Ooste	Afogados	1— 1—1900
	Edgard Werneck	1— 5—1891
	Tigipió	25— 3—1885
	Coqueiral	31— 8—1919
	Retiro (PT)	1918
	Soccorro	25— 3—1885
	Jaboatão	25— 3—1885
	Balança (PT)	9—1922
	Morenos	15— 8—1885
	Tapera	10—11—1888
	Victoria	9— 1—1886
	Francisco Glycerio	8— 5—1886
	Russinha	24— 8—1887
	Cascavel (PT)	—
	Gravatá	4— 1—1894
	Bezerros	1—12—1895
	Gonçalves Ferreira	1—12—1895
	Caruarú	1—12—1895
	São Caetano	1—12—1895
	Antonio Olyntho	25—12—1896
	Bello Jardim	2— 2—1906
	Sanharó	1—11—1896
	Pesqueira	6— 2—1907
	Ipanema	15—12—1910
	Mimoso	27—12—1911
	Rio Branco	13— 5—1912
Ramal de ligação com a rêde Sul	Edgard Werneck	1— 5—1891

Western, em Pernambuco

LOCALISAÇÃO		BITOLA	ALTITUDE	DISTANCIA	
MUNICIPIO	DISTRICTO			A' estação anterior	A' estação inicial
BRASIL RY. COMPANY LIMITED					
Recife	Afogados	1m,00	3,300	3,073	3,073
«	«	«	5,000	3,479	6,552
«	«	«	11,100	2,242	8,794
Jaboatão	Tigipió	«	12,111	0,646	9,440
«		«	—	3,760	13,200
«	Jaboatão	«	33,000	1,175	14,375
«		«	45,000	2,051	16,426
Morenos		«	56,996	2,974	19,400
«	Morenos	«	85,000	7,953	27,353
«	Tapéra	«	155,000	10,912	38,265
Victoria	Victoria	«	146,000	12,705	50,970
«	São João dos Pombos	«	190,900	13,130	64,100
Gravatá	Russinha	«	293,900	7,975	72,075
«		«	—	3,725	75,800
«	Gravatá	«	448,400	13,410	89,210
Bezerros	Bezerros	«	459,000	22,450	111,660
«		«	509,100	15,340	127,000
Caruarú	Caruarú	«	537,700	12,160	139,160
São Caetano	São Caetano	«	548,600	21,840	161,000
« «	Antonio Olyntho	«	565,000	18,900	179,900
Bello Jardim	Bello Jardim	«	603,800	15,866	195,766
Pesqueira	Sanharó	«	648,000	16,290	212,056
«	Pesqueira	«	636,000	16,327	228,383
«		«	589,600	13,023	241,406
«	Mimoso	«	665,040	9,980	251,386
Rio Branco	Rio Branco	«	664,500	17,812	269,268
Recife	Recife	«	5,000	0,000	6,552

Distribuição da rêde da Great

SUB-DIVISÕES	NOME DA ESTAÇÃO	DATA DA INAGURAÇÃO
	THE GREAT WESTERN OF	
Ramal de ligação com a rêde Sul	Bôa Viagem	1— 5—1891
Ramal de ligação com a rêde Norte	Tigipió	25— 3—1885
	Lacerda	25— 3—1885
	Camaragibe	25— 3—1885
Rêde Sul	Cinco Pontas (Recife)	9— 2—1858
	Afogados	9— 2—1858
	Bôa Viagem	9— 2—1858
	Edgard Werneck (Central)	1— 5—1891
	Prazeres	9— 2—1858
	Pontesinha (Parada)	9— 2—1858
	Ilha	9— 2—1858
	Cabo	9— 2—1858
	Mercês (Ipojuca)	3—11—1860
	Olinda	3—11—1860
	Timbó-Assú	3—11—1860
	Escada	3—11—1860
	Barão de Suassuna	13— 5—1862
	Freixeiras	13— 5—1862
	Aripibú	13— 5—1862
	Ribeirão	13— 5—1862
	Gamelleira	13— 5—1862
	Cuyambuca	7— 7—1862
	Joaquim Nabuco	7— 7—1862
	Santa Fé (P)	—
	Palmares (Una)	30—11—1862
	Pirangy	25— 8—1894
	Bôa Sorte	25— 8—1894

Western, em Pernambuco

LOCALISAÇÃO		BITO-LA	ALTITUDE	DISTANCIA	
MUNICIPIO	DISTRICTO			A' estação anterior	A' estação inicial
BRASIL RY. COMPANY LIMITED					
Recife		1 m,00	7,075	6,222	12,770
Recife	Tigipió	»	11,100	0,000	8,794
Jaboatão	Jaboatão	»	—	5,436	14,230
São Lourenço	Camaragibe	»	36,330	4,540	18,770
Recife	Recife	»	2,043	0,000	0,000
»	Afogados	»	4,023	2,768	2,768
»		»	7,075	5,956	8,724
»	Afogados	»	5,000	6,222	14,946
Jaboatão	Prazeres	»	9,080	3,551	12,275
Cabo		»	2,520	8,193	20,468
»		»	2,010	3,757	24,225
»	Cabo	»	13,030	7,286	31,511
Ipojuca	Ipojuca	»	53,050	6,856	38,367
»	Olinda	»	98,050	6,668	45,035
»		»	96,000	6,799	51,834
Escada	Escada	»	92,044	5,837	57,671
»		»	99,060	6,249	63,910
»	Freixeras	»	124,087	6,239	70,149
Amaragy	Aripibú	»	119,070	8,142	78,291
Ribeirão	Ribeirão	»	95,060	8,585	86,876
Gamelleira	Gamelleira	»	90,050	8,912	95,788
Palmares	Cuyambuca	»	94,040	8,232	104,020
»	Joaquim Nabuco	»	142,086	9,590	113,610
»		»	129,260	3,759	117,369
»	Palmares	»	120,000	7,370	124,739
»		»	120,000	5,045	129,784
»		»	123,000	8,303	133,587

Distribuição da rêde da Great

SUB-DIVISÕES	NOME DA ESTAÇÃO	DATA DA INAUGURAÇÃO
	THE GREAT WESTERN OF	
Rêde Sul	Catende	2—12—1882
	Jaqueira	28—7—1883
	Colonia	1—1—1884
	Marayal	1—1—1884
	Floresta	1—12—1894
	Barra	7—6—1884
	Pery-Pery	15—6—1883
	São Benedicto	7—6—1884
	Quipapá	15—1—1885
	Agua Branca	15—1—1885
	Glycerio	13—5—1894
	Agua Vermelha	13—5—1894
Ramal de Cortez	Ribeirão	13—5—1862
	Caxangá	1—7—1907
	Progresso	1—7—1907
	Linda Flôr	1—7—1907
	Ilha de Flôres	1—7—1907
	Cortez	1—7—1907
Ramal de Barreiros	Ribeirão	14—5—1902
	Brejo	—
	Lobo (P)	—
	Cucaú	—
	Horisonte	—
	Estacio Coimbra	—
	Pereira Lima	—
	Barreiros	—
Ramal de Garanhuns	Glycerio	13—5—1894
	Canhotinho	15—1—1885
	Sigismundo Gonçalves	19—6—1887
	São João	2—6—1887
	Garanhuns	28—9—1887

Western, em Pernambuco

LOCALISAÇÃO		BITOLA	ALTITUDE	DISTANCIA	
MUNICIPIO	DISTRICTO			A' estação anterior	A' estação inicial
BRASIL RY. COMPANY LIMITED					
Catende	Catende	1 m,00	153,000	8,854	142,441
Marayal	Jaqueira	«	185,000	13,308	155,749
«		«	189,000	2,558	158,307
«	Marayal	«	215,600	5,515	163,822
«		«	246,700	4,042	167,864
Quipapá		«	296,000	6,860	174,724
«	Pery-Pery	«	308,000	3,420	178,144
«	São Benedicto	«	368,600	5,577	183,721
«	Quipapá	«	427,473	14,111	197,832
«		«	563,439	11,930	209,762
Canhotinho	Glycerio	«	529,192	4,970	214,732
«		«	384,090	6,740	221,472
Ribeirão	Ribeirão	«	95,060	0,000	86,876
«	Caxangá	«	112,410	8,697	95,573
«		«	139,700	3,902	99,475
«		«	187,580	6,746	106,221
Bonito	Ilha de Flôres	«	194,900	2,763	108,984
Amaragy	Cortez	«	305,800	6,549	115,533
Ribeirão	Ribeirão	«	95,060	0,000	86,876
«	«	«	111,500	7,898	94,774
«	Cucaú	«	102,786	8,012	102,786
Rio Formoso	«	«	62,300	7,190	109,976
« «		«	70,500	6,900	116,876
« «		«	82,900	10,050	126,926
« «		«	24,300	8,510	135,436
Barreiros	Barreiros	«	16,500	6,740	142,176
Canhotinho	Glycerio	«	529,192	0,000	214,732
«	Canhotinho	«	492,273	13,257	227,989
«		«	647,300	14,810	242,799
Garanhuns	São João	«	699,900	10,720	253,519
«	Garanhuns	«	866,300	17,640	271,159

Vias-ferreas das usinas de assucar do Estado

NOME DA USINA	MUNICIPIO	VIA-FERREA DA USINA E MATERIAL RODANTE			
		Kilometros	Bitola	Locomotivas	Wagões e carros
Alliança	Alliança	38	1,00	4	65
Aripibú	Amaragy	60	0,60	5	125
Bamburral	«	40	0,60	4	[1]
Barra	Vicencia	[1]	[1]	[1]	[1]
Bom Jesus	Cabo	6	0,75	6	130
Bulhões	Jaboatão	27	0,75	4	44
Cabeça de Negro	Amaragy	7	0,60	2	80
Cachoeira Lisa	Gamelleira	65	0,75	6	117
Camorim Grande	Agua Preta	[1]	[1]	[1]	[1]
Capibaribe	São Lourenço	[1]	[1]	[1]	[1]
Carassú	Barreiros	28	1,00	4	50
Catende	Catende	140	1,00	11	166
Caxaugá	Ribeirão	50	0,60	[1]	[1]
Central Olho d'Agua	Itambé	9	0,75	[1]	35
Coêlhas	Serinhãem	5	0,75	[1]	[1]
Cucaú	Rio Formoso	32	1,00	5	75
Cruangy	Timbaúba	12	1,00	3	42
Desterro	Páo d'Alho	6	0,75	[1]	[1]
Dois Irmãos	Quipapá	[1]	[1]	[1]	[1]
Estrelliana	Ribeirão	26	1,00	4	52
Florestal	Marayal	6	1,00	2	7
Frei Caneca		27	0,75	4	45
Ipojuca	Ipojuca	40	0,75	3	58
Jaboatão	Jaboatão	44	0,75	[1]	[1]
Jaguaré	Serinhãem	[1]	[1]	[1]	[1]
José Rufino	Cabo	24	1,00	3	40
Limoeiro	Escada	70	0,75	7	200
Mameluco	Escada				
Manoel Borba	Timbaúba	5	0,75	[1]	[1]
Maria Digna	Quipapá	3	1,00	1	20
Maria das Mercês	Cabo	52	0,75	4	106
Massau-Assú	Escaíla	61	0,75	3	79
Matary	Nazareth	25	1,00	4	79
Meio da Varzea	Recife	8	1,00	1	20
Morenos	Morenos	[1]	[1]	[1]	[1]
Muribeca	Jaboatão	44	0,75	3	125
Mussurepe	Páo d'Alho	40	1,00	2	60
N.a S.a Auxiliadora	Morenos	[1]	[1]	[1]	[1]
N.a S.a das Maravilhas	Goyanna	60	0,75	6	115

[1] — Não informou.

Vias-ferreas das usinas de assucar do Estado

NOME DA USINA	MUNICIPIO	VIA-FERREA DA USINA E MATERIAL RODANTE			
		Kilometros	Bitola	Locomotivas	Wagões e carros
Pedrosa	Bonito	48	0,75-1,00	5	105
Pery-Pery	Quipapá	[1]	[1]	[1]	[1]
Petribú	Floresta dos Leões	32	1,00	3	92
Pirangy	Palmares	22	1,00	2	30
Porto Alegre	Rio Formoso	[1]	[1]	[1]	[1]
Pumaty	Palmares	4	0,75	1	30
Ribeirão	Ribeirão	30	1,00	4	50
Rio Una	Rio Formoso	33	0,75	4	110
Roçadinho	Bonito	35	1,00	3	120
Salgado	Ipojuca	45	0,75	5	80
Sant'Anna d'Aguiar	Páo d'Alho	[1]	[1]	[1]	[1]
Santa Pamphila	Victoria	8	0,75	2	57
Santa Thereza	Goyanna	60	0,75	5	200
Santa Therezinha	Agua Preta	50	1,00	3	74
Santa Therezinha de Jesus	Goyanna	15	0,75	1	52
São Felix	Gamelleira	[1]	[1]	[1]	[1]
São José	Iguarassú	60	0,75	3	93
São João	Recife	38	1,00	2	80
São Salvador	Marayal	[1]	[1]	[1]	[1]
Santo André	Rio Formoso	[1]	[1]	[1]	[1]
Santo Ignacio	Cabo	38	1,00	6	88
Serro Azul	Palmares	10	1,00	[1]	[1]
Siberia	Cabo	[1]	[1]	[1]	[1]
Sibiró Grande	Escada	[1]	[1]	[1]	[1]
Timbó	Paulista	[1]	[1]	[1]	[1]
Timbó-Assú	Escada	24	1,00	4	53
Tinóco	Serinhãem	[1]	[1]	[1]	[1]
Tiúma	S. Lourenço	61	0,60	7	339
Trapiche	Serinhãem	43	0,75	5	65
Tres Marias	Agua Preta	[1]	[1]	[1]	[1]
Treze de Maio	Palmares	20	1,00	3	30
Ubaquinha	Serinhãem	30	0,75	3	40
União e Industria	Escada	106	0,75	7	118
Uruahé	Goyanna	4	0,60	[1]	13

[1] — Não informou.

Resumo da Viação Ferrea no Estado (1)

DESIGNAÇÃO DA ESTRADA	EXTENSÃO KILOMETRICA DAS LINHAS EM TRAFEGO			Em construcção	Com estudos approvados
	Bitola de 1, 00	Bitola de 0, 75	Bitola de 0, 60		
1 — Great Western of Brasil Railway Co. Ltd.					
a) — Recife a Rosa e Silva	129,530				
b) — Ramal de Floresta dos Leões a Limoeiro	23,101				
c) — Recife a Rio Branco	269,268			62,000	124,620
d) — Ramal de Tigipió a Camaragibe	9,876				
e) — Ramal de Edgard Werneck a Bôa Viagem	6,223				
f) — Recife a Serra Grande	230,862				
g) — Glycerio a Garanhuns.....	56,427				
h) — Ramal de Ribeirão a Barreiros	55,300				
i) — Ramal de Ribeirão a Cortez...	28,657				
j) — E. de F. de Paulo Affonso (2)	13,762				
2 — E. de F. Petrolina a Therezina (Federal)	151,310				
3 — União e Industria (concessão estadual)		106,000			
4 — Via ferrea das usinas assucareiras (particulares)	705,000	833,000	222,000		
TOTAL	1.617,316	939,000	222,000	62,000	124,620

(1) — Com a rescisão do contracto entre o Governo Federal e a Companhia Pernambucana de Industria e Estradas de Ferro, concessionaria da construcção e exploração da antiga estrada de Barreiros á Sertãosinho, os 12 kilometros em trafego foram computados entre a via ferrea das usinas, desde que se cogita de ligar as ferrovias das usinas Carassú, Catende e S. Therezinha, que passarão a constituir o systhema ferroviario entre Barreiros e Sertãosinho, ligado ao porto de Tamandaré.

(2) — No Estado de Pernambuco, essa estrada liga no municipio de Tacaratú os povoados de Moxotó e Quixaba á Villa de Jatobá.

Movimento de entradas e sahidas de embarcações, no porto do Recife, em 1928

NACIONALIDADE	ENTRADAS					SAHIDAS				
	Vapor	Vela	Total	Tonelagem	Equipagem	Vapor	Vela	Total	Tonelagem	Equipagem
Allemanha	69	1	70	169.567	3.346	69	1	70	167.954	3.228
Argentina	6	—	6	355	57	8	—	8	1.016	107
Belgica	16	—	16	25.428	528	16	—	16	25.416	527
Bolivia	—	—	—	—	—	—	—	—	1.451.382	—
Brasil	787	365	1.152	1.435.819	48.635	781	409	1.190	—	50.282
Chile	—	—	—	—	—	—	—	—	2.535	—
Dinamarca	2	2	4	2.101	53	3	3	6	128.908	67
Estados Unidos	38	—	38	126.912	1.321	38	—	38	3.437	1.361
Finlandia	1	—	1	3.437	39	1	—	1	241.622	39
França	83	—	83	242.250	6.517	83	—	83	22.974	6.440
Grecia	9	—	9	22.974	270	9	—	9	—	270
Hespanha	—	—	—	—	—	—	—	—	305.148	—
Hollanda	64	—	64	333.035	10.093	64	—	64	797.766	10.220
Inglaterra	177	18	195	792.163	20.869	176	20	196	5.779	20.782
Italia	3	—	3	5.779	83	3	—	3	4.226	83
Japão	1	—	1	4.226	39	1	—	1	—	39
Lithuania	—	—	—	—	—	—	—	—	—	—
Mexico	—	—	—	—	—	—	—	—	—	—
Noruega	22	—	22	39.777	557	23	—	23	41.876	587
Paraguay	—	—	—	—	—	—	—	—	—	—
Portugal	—	—	—	—	—	—	—	—	—	—
Suecia	19	—	19	25.942	468	19	—	19	25.782	468
Tcheco-Slovaquia	—	—	—	—	—	—	—	—	—	—
Uruguay	—	—	—	—	—	—	—	—	—	—
TOTAL	1.297	386	1.683	3.229.765	92.875	1.294	433	1.727	3.215.822	94.500

Estradas de rodagem estaduaes, segundo a extensão kilometrica

N.º de ordem	DESIGNAÇÃO	EXTENSÃO KILOMETRICA						
		Total existente até 31 12 28	Em construcção	Estudadas	Beneficiadas	Calçadas	Macadamisadas	Em conservação
1	LITORAL NORTE:							
	Recife — Itambé	94,300	—	—	—	1,300	—	94,300
2	NORTE:							
	Recife — Umbuzeiro	126,000	—	—	—	1,000	16,000	120,000
3	LITORAL NORTE RAMAL:							
	Itambé — Timbaúba	41,000	13,000	—	18,880		—	37,000
4	NORTE RAMAL:							
	Pindoba — Timbaúba	50,450	—	—	—	—	—	50,450
5	CENTRO:							
	Recife — Piauhy	870,720	220,000	162,000	—	—	35,000	144,720
6	CENTRO RAMAL:							
	Xilili — Jatobá	165,000	165,120	165,000	—	—	—	—
7	CENTRO RAMAL:							
	Leopoldina — Petrolina	230,000	25,000	50,000		—	—	15,000
8	SUL:							
	Recife — S. Anna do Ipanema	390,120	54,247	301,920	13,000	—	29,000	85,000
9	LITORAL SUL:							
	Ponte dos Carvalhos—Persinunga	109,462	88,202	75,000	—		—	25,000
10	LITORAL SUL RAMAL:							
	Rio Formoso — Camelleira	32,000	32,000	13,400	—	—	—	30,000
	TOTAL	2.109,052	597,569	767,320	31,880	2,300	80,000	601,470

Obras d'arte das estradas de rodagem, construidas pelo Estado e em construcção

N.º de ordem	DESIGNAÇÃO	OBRAS D'ARTE NÃO INFERIORES A 13 m. de VÃO			
		Construidas		Em construcção	
		Grandes	Pequenas	Grandes	Pequenas
1	LITORAL NORTE:				
	Recife — Itambé	18	78	1	—
2	NORTE:				
	Recife — Umbuzeiro	29	126	3	—
3	LITORAL NORTE RAMAL:				
	Itambé — Timbaúba	—	6	—	2
4	NORTE RAMAL:				
	Pindoba — Timbaúba	14	73	—	—
5	CENTRO:				
	Recife — Piauhy	12	164	—	—
6	CENTRO:				
	Xilili — Jatobá	—	—	—	—
7	CENTRO RAMAL:				
	Leopoldina — Petrolina	—	2	—	—
8	SUL:				
	Recife — S. Anna do Ipanema	38	269	4	67
9	LITORAL SUL:				
	Ponte dos Carvalhos — Persinunga	20	237	6	53
10	LITORAL SUL RAMAL:				
	Rio Formoso — Camelleira	4	111	—	—
	TOTAL	135	1.076	14	122

NOTA — Dados fornecidos pela Commissão Estadual de Estradas

Plano rodoviario do Estado — Estradas Troncos (1)

DESCRIMINAÇÃO		DISTANCIA EM METROS	
		Do ponto anterior	Do ponto de inicio
	ESTRADA LITORAL NORTE		
Recife a Itambé 94.300)...	Recife a Olinda	6.300	6.300
	Olinda a Fragoso	4.920	10.220
	Fragoso a Paulista	5.800	16.020
	Paulista a Ponte Timbó	2.960	18.980
	Ponte Timbó a Maricóta	1.590	20.570
	Maricóta a Monjope	4.550	25.120
	Monjope a Iguarassú	3.850	28.970
	Iguarassú a Tabatinga	3.630	32.600
	Tabatinga a Pasmado	6.080	38.680
	Pasmado a Ponte de Arataca	10.470	47.150
	Ponte de Arataca a Chã do Ipanema	5.450	54.600
	Chã do Ipanema a Cajueiro de Pedra	5.700	60.300
	Cajueiro a Goyanna	6.700	67.000
	Goyanna a Ponte Uruaé	8.210	75.210
	Ponte Uruaé a Caricé	2.790	78.000
	Caricé a Ladeira do Pruá	5.800	83.800
	Ladeira do Pruá a Itambé	10.500	94.300
	ESTRADA NORTE		
Ponte Bôa Vista a Umbuzeiro (Parahyba) (121.920)	Ponte de Bôa Vista a Caxangá	10.260	10.260
	Caxangá a Recife São Lourenço	1.570	11.830
	Recife São Lourenço a São Lourenço	10.060	21.890
	São Lourenço a Timma	4.580	26.470
	Timma a Ponte de São João	2.480	28.950
	Ponte de São João a Chã de Capoeira	3.490	32.440
	Chã de Capoeira a Páo d'Alho	9.960	42.400
	Páo d'Alho a Chã da Onça	3.600	46.000
	Chã da Onça a Chã de Pindoba	4.350	50.350
	Chã de Pindoba a Floresta dos Leões	3.790	54.140
	Floresta dos Leões a Vassouras	3.410	57.550
	Vassouras a Lagôa do Carro	2.950	60.500
	Lagôa do Carro a Campo Grande	7.050	67.550
	Campo Grande a Limoeiro	11.230	78.780
	Limoeiro a Pedra do Sonno	5.220	84.000
	Pedra do Sonno a Passassunga	5.000	89.000
	Passassunga a Bom Jardim	13.000	102.000
	Bom Jardim a Queimadas	6.000	108.000
	Queimadas a Umbuzeiro	13.920	121.920
	ESTRADA NAZARETH-TIMBAÚBA-ITAMBÉ		
Nazareth a Itambé (91.850)	Chã de Pindoba á Tracunhãem	6.520	6.520
	Tracunhãem a Estação Tracunhãem	1.580	8.100
	Estação Tracunhãem a Nazareth	6.420	14.520
	Nazareth a Alliança	19.930	34.450
	Alliança a Usina Cruangy	8.000	42.450
	Usina Cruangy a Timbaúba	8.000	50.450
	Timbaúba a Ferreiros	11.500	61.950
	Ferreiros a Camutanga	6.900	68.850
	Camutanga a Serrinha	7.000	75.850
	Serrinha a Itambé	16.000	91.850

(1) Esse trabalho foi organisado pelos dados fornecidos pela Commissão de Estradas do Estado. Faltam ser realisadas muitas outras estradas municipaes e particulares, assim como numeros ramaes e sub-ramaes que partem das estradas carroçaveis.

Plano Rodoviario do Estado — Estradas Troncos

DESCRIMINAÇÃO		DISTANCIA EM METROS	
		Do ponto anterior	Do ponto de inicio
	ESTRADA CENTRAL		
Recife a S. Gonçalo (816.300)	Recife a Tigipió	10.330	10.330
	Tigipió a Jaboatão	7.200	17.530
	Jaboatão a Morenos	10.600	28.130
	Morenos a Tapera	8.220	36.350
	Tapera a Victoria	14.050	50.400
	Victoria a S. João dos Pombos	12.500	62.900
	São João dos Pombos a Russinha	13.100	76.000
	Russinha a Gravatá	16.000	92.000
	Gravatá a Bezerros	23.000	115.000
	Bezerros a Caruarú	32.800	147.800
	Caruarú a São Caetano	21.200	169.000
	São Caetano a Antonio Olyntho	19.000	188.000
	Antonio Olyntho a Bello Jardim	16.000	204.000
	Bello Jardim a Sauharó	16.500	220.500
	Sauharó a Pesqueirá	17.500	238.000
	Pesqueira a Ipanema	13.500	251.500
	Ipanema a Minoso	9.200	260.700
	Minoso a Descobrimento	8.700	269.400
	Descobrimento a Rio Branco	15.200	284.600
	Rio Branco a Algodões	39.000	323.600
	Algodões a Custodia	48.000	371.600
	Custodia a Sitio	26.000	397.600
	Sitio a Flores	29.000	426.600
	Flôres a Carnaúbinha	9.800	436.400
	Carnaúbinha a S. Seraphim	17.000	453.400
	S. Seraphim a Villa Bella	23.800	477.200
	Villa Bella a Bom Nome	44.500	521.700
	Bom Nome a Belmonte	24.000	545.700
	Belmonte a Bezerros	45.600	591.300
	Bezerros a Alagôas	17.300	608.600
	Alagôas a Salgueiro	15.700	624.300
	Salgueiro a São Domingos	41.000	665.300
	São Domingos a Leopoldina	19.000	684.300
	Leopoldina a Mucambo	30.000	714.300
	Mucambo a Bodocó	30.000	744.300
	Bodocó a Ouricury	19.000	763.300
	Ouricury a Barra de S. Pedro	33.000	796.300
	Barra de S. Pedro a Joazeiro	20.000	816.300
	ESTRADA SUL		
Recife a Alagôas (400.650)	Recife a Bôa Viagem	5.860	5.860
	Bôa Viagem a Prazeres	1.880	7.740
	Prazeres a Pontezinha	10.020	17.760
	Pontezinha a P. de Carvalhos	2.250	20.010
	P. de Carvalhos a Ramal de Gurjahú	4.070	24.080
	Ramal de Gurjahú a Cabo	5.220	29.300
	Cabo a Mercês	7.660	36.960
	Mercês a Mauá	6.980	43.940

Plano Rodoviario do Estado — Estradas Troncos

	DESCRIMINAÇÃO	DISTANCIA EM METROS	
		Do ponto anterior	Do ponto de inicio
	ESTRADA SUL		
	(Continuação)		
	Mauá a Tinbó Assú	8.760	52.700
	Tinbó Assú a Escada	5.280	57.980
	Escada a Limoeiro	7.070	65.050
	Limoeiro a Freixeiras	4.700	69.750
	Freixeiras a Aripibú	8.950	78.700
	Aripibú a Ribeirão	10.450	88.150
	Ribeirão a Gamelleira	8.500	96.650
	Gamelleira a Cuyambuca	9.240	105.890
	Cuyambuca a Joaquim Nabuco	10.040	115.930
	Joaquim Nabuco a Jacuhype	9.570	125.500
	Jacuhype a Palmares	9.220	134.720
	Palmares a Catende	16.651	151.370
	Catende a Belém de Maria	16.905	168.270
	Belém de Maria a Garanhuns	90.000	258.270
	Garanhuns a Brejão	20.000	278.270
	Brejão a Bom Conselho	31.000	309.270
	Bom Conselho a Aguas Bellas	63.000	372.270
	Aguas Bellas a Alagôas	28.380	400.650
	ESTRADA LITORAL SUL		
Ponte dos Carvalhaos a limites de Alagôas (105.905)	Ponte dos Carvalhos a Bôa Vista	7.540	7.540
	Bôa Vista a Algodões	3.280	10.820
	Algodões a Serraria	1.080	11.900
	Serraria a Massangana	2.500	14.400
	Massangana a Engenho do Meio	1.775	16.175
	Engenho do Meio a Penderama	0.860	17.035
	Engenho Penderama a Ipojuca	6.200	23.235
	Ipojuca a Ponte do Ipojuca	0.800	24.035
	Ponte do Ipojuca ao Engenho Tapera	3.700	27.735
	Engenho Tapera ao Engenho Arimby	2.630	30.365
	Engenho Arimby ao Engenho Santa Rosa	3.770	34.135
	Engenho Santa Rosa a Ponte do Rio Sibiró	3.650	37.785
	Ponte Sibiró ao Engenho São Paulo	2.090	39.875
	Engenho São Paulo ao Engenho São Pedro	1.920	41.795
	Engenho São Pedro a Camella	1.000	42.795
	Camella a Usina Coêlhas	3.920	46.715
	Usina Coêlhas ao Engenho Canto Escuro	2.620	49.335
	Engenho Canto Escuro ao Engenho Rosario	2.160	51.495
	Engenho Rosario a Ponte Sebastião Chaves	1.418	52.913
	Ponte Sebastião Chaves a Serinhaem	0.700	53.613
	Serinhaem a Santo Amaro	3.300	56.913
	Santo Amaro ao Engenho Tinôco	4.540	65.453
	Engenho Tinôco a Rio Formoso	4.952	66.405
	Rio Formoso a Porto Alegre	9.500	75.905
	Porto Alegre ao Rio Una	12.000	87.905
	Rio Una a Barreiros	3.000	90.905
	Barreiros a Estação Experimental	2.000	92.905
	E. Experimental a São José da Corôa Grande	11.000	103.905
	São José da Corôa Grande a Ponte Persinunga	2.000	105.905

Plano Rodoviario do Estado — Ramaes

DESCRIMINAÇÃO		DISTANCIA EM METROS	
		Do ponto anterior	Do ponto de inicio
	RAMAES DA ESTRADA CENTRAL		
Ramal Jaboatão a Villa da Luz (19.680)	Jaboatão ao Engenho Manassú	120	120
	Manassú ao Engenho Camaçary	8.260	8.380
	Engenho Camaçary a Luz	11.300	19.680
Ramal Jaboatão a Escada (49.520)	Jaboatão ao Engenho Gurjahú	20.100	20.100
	Engenho Gurjahú ao Engenho Pedra	12.220	32.320
	Engenho Pedra ao Engenho Nornega	7.200	39.520
	Engenho Nornega a Escada	10.000	49.520
Ramal Victoria a Limoeiro (46.160)	Victoria a Ladeira Grande	13.600	13.600
	Ladeira Grande a Ponte do Salgado	3.200	16.800
	Ponte do Salgado a Gloria de Goytá	2.100	18.900
	Gloria de Goytá a Ponte do Goytá	7.840	26.740
	Ponte do Goytá a Jardim	6.850	33.590
	Jardim a Juá	11.170	44.760
	Juá a Limoeiro	1.400	46.160
Ramal Victoria a Escada (37.000)	Victoria ao Engenho Massauassú	24.500	24.500
	Engenho Massauassú a Escada	12.500	37.000
Ramal Floresta a Salgueiro (113.000)	Floresta a Barra do Silva	43.000	43.000
	Barra do Silva a Conceição das Creoulas	23.000	66.000
	Conceição das Creoulas a Salgueiro	47.000	113.000
Ramal Belém a Salgueiro (68.000)	Belém a Salgueiro	68.000	68.000
Ramal Cabrobó a Barra do Silva (62.000)	Cabrobó a Terra Nova	38.000	38.000
	Terra Nova a Barra do Silva	24.000	62.000
Ramal Bodocó a Serra do Araripe (70.000)	Bodocó a Cacimba do Ferreira	9.000	9.000
	Cacimba do Ferreira a S. Felix	33.000	42.000
	São Felix a Santo Antonio	5.000	47.000
	Santo Antonio a Serra do Araripe	23.000	70.000
Ramal Barra de São Pedro a Caldeirãosinho (115.000)	Barra de S. Pedro a Santa Cruz	67.000	67.000
	Santa Cruz a Caldeirãosinho	48.000	115.000
Ramal Carnaúbinha a Triumpho (11.000)	Carnaúbinha a Triumpho	11.000	11.000
Ramal Rio Branco a Flôres (180.900)	Rio Branco a Alagôa de Baixo	57.000	57.000
	Alagôa de Baixo a Macacos	52.000	109.000
	Macacos a Afogados	19.800	128.800
	Afogados a Carnahyba	26.600	155.400
	Carnahyba a Flôres	25.500	180.900
Ramal Algodões a Petrolina (530.000)	Algodões a Jeritacó	36.000	36.000
	Jeritacó a Jacaré	38.000	174.000
	Jacaré a Urubú	35.000	109.000
	Urubú a Navio	30.000	139.000
	Navio a Floresta	26.000	165.000

Plano Rodoviario do Estado — Ramaes

	DESCRIMINAÇÃO	DISTANCIA EM METROS	
		Do ponto anterior	Do ponto de inicio
	(Continuação)		
	Floresta a Belém	50.000	215.000
	Belém a Cabrobó	54.000	269.000
	Cabrobó a Orocó	49.000	318.000
	Orocó a Bôa Vista	41.000	359.000
	Bôa Vista a Jatobá	70.000	429.000
	Jatobá a Calderãosinho	13.000	442.000
	Calderãosinho a Petrolina	108.000	530.000
	RAMAES DA ESTRADA LITORAL NORTE		
Ramal de Monjope a Nazareth (47.700)	Monjope a Chã do Estevão	26.500	26.500
	Chã do Estevão a Nazareth	21.200	47.700
Ramal Pasmado Itapissuma (5.120)	Pasmado a Itapissuma	5.120	5.120
Ramal Cajueiro Ponta de Pedra (23.000)	Cajueiro a Tejucupapo	9.300	9.300
	Tejucupapo a São Lourenço	5.400	14.700
	São Lourenço a Ponta de Pedras	8.300	23.000
	RAMAES DA ESTRADA SUL		
Ramal de Gamelleira a Rio Formoso (43.000)	Gamelleira a Cucaú	27.900	27.900
	Cucaú a Rio Formoso	15.100	43.000
Ramal de Jacuhype (25.430)	Kil. 125,500 á Ponte de Gravatá	1.390	1.390
	Ponte de Gravatá a Agua Preta	1.040	2.430
	Agua Preta a Engenho Pirangy	9.990	12.420
	Engenho Pirangy ao Engenho Cruz de Malta	8.000	20.420
	Engenho Cruz de Malta a Rio Jacuhype	5.010	25.430
Ramal de Palmares a Sertãosinho (40.430)	Palmares a Engenho Japarandiba	2.000	2.000
	Eng.º Japarandiba a P. do Eng.º Capricho	10.100	12.100
	Ponte do Engenho Capricho a Aurora	6.300	18.400
	Aurora a Ponte de São João	10.560	28.960
	Ponte de São João a Sertãosinho	8.040	37.000
	Sertãosinho a Rio Jacuhype	3.430	40.430
Ramal de Palmares a Bonito (37.500)	Palmares a Engenho Catuama	5.000	5.000
	Engenho Catuama a Engenho Conceiro	3.800	8.800
	Engenho Conceiro a Mutuns	2.700	11.500
	Mutuns ao Engenho Penderama	2.000	13.500
	Engenho Penderama a Usina Serro Azul	3.800	11.300
	Usina Serro Azul ao Engenho Verde	3.600	20.900
	Engenho Verde a Serra do Rodeador	8.000	28.900
	Serra do Rodeador a Bonito	8.600	37.500

Automoveis existentes no Estado de Pernambuco, por municipios, no quinquenio de 1924 a 1928

MUNICIPIOS	Annos	AUTOMOVEIS					
		Total	Para passageiros			Para carga	
			Automoveis	Omnibus	Motocyclos	Caminhões	Outras especies
Afogados de Ingazeira	1924 *	—	—	—	—	—	—
	1925	18	18	—	—	—	—
	1926	18	17	—	—	1	—
	1927	13	12	—	—	1	—
	1928	17	16	—	—	1	—
Agua Preta	1924	9	7	—	—	2	—
	1925	29	24	—	—	5	—
	1926	44	26	—	—	18	—
	1927	63	35	—	—	28	—
	1928	51	31	—	—	20	—
Aguas Bellas	1924	1	1	—	—	—	—
	1925	4	4	—	—	—	—
	1926	4	4	—	—	—	—
	1927	7	7	—	—	—	—
	1928	10	8	—	—	2	—
Alagôa de Baixo	1924 *	—	—	—	—	—	—
	1925	12	10	—	—	2	—
	1926	14	14	—	—	—	—
	1927	14	11	—	—	3	—
	1928	18	14	—	—	4	—
Altinho	1924 *	—	—	—	—	—	—
	1925	—	—	—	—	—	—
	1926	—	—	—	—	—	—
	1927	—	—	—	—	—	—
	1928	10	8	—	—	2	—
Amaragy	1924	12	10	—	—	2	—
	1925	15	13	—	—	2	—
	1926	18	15	—	—	3	—
	1927	31	25	—	—	6	—
	1928	27	21	—	—	4	2
Barreiros	1924 *	—	—	—	—	—	—
	1925	23	20	—	—	3	—
	1926	28	24	—	—	4	—
	1927	30	26	—	—	4	—
	1928	45	36	—	1	7	1
Belmonte	1924	2	2	—	—	—	—
	1925	1	1	—	—	—	—
	1926	2	2	—	—	—	—
	1927	1	1	—	—	—	—
	1928	3	3	—	—	—	—
Bezerros	1924 *	—	—	—	—	—	—
	1925	—	—	—	—	—	—
	1926	47	33	2	—	12	—
	1927	66	45	1	—	20	—
	1928	85	55	1	—	27	2

* Não ha dados.

Automoveis existentes no Estado de Pernambuco, por municipios, no quinquenio de 1924 a 1928

MUNICIPIOS	Annos	AUTOMOVEIS					
		Total	Para passageiros			Para carga	
			Automoveis	Omnibus	Motocyclos	Caminhões	Outras especies
Bôa Vista	1924 *	—	—	—	—	—	—
	1925	3	1	—	—	2	—
	1926	3	1	—	—	2	—
	1927	4	2	—	—	2	—
	1928	6	4	—	—	2	—
Bom Jardim	1924	15	15	—	—	—	—
	1925	23	22	—	—	1	—
	1926	32	30	—	—	2	—
	1927	44	37	—	2	5	—
	1928	57	47	—	—	10	—
Bom Conselho	1924	20	20	—	—	—	—
	1925	12	12	—	—	—	—
	1926	19	17	—	—	2	—
	1927	20	19	—	—	1	—
	1928	17	17	—	—	—	—
Bonito	1924 *	—	—	—	—	—	—
	1925	15	12	—	—	3	—
	1926	31	25	—	—	6	—
	1927	56	43	—	—	13	—
	1928	56	44	—	—	12	—
Brejo da Madre de Deus	1924 *	—	—	—	—	—	—
	1925	—	—	—	—	—	—
	1926	—	—	—	—	—	—
	1927	28	19	—	—	9	—
	1928	28	19	—	—	9	—
Buique	1924 *	—	—	—	—	—	—
	1925	—	—	—	—	—	—
	1926	—	—	—	—	—	—
	1927	6	4	—	—	2	—
	1928	6	4	—	—	2	—
Cabo	1924	13	10	—	—	3	—
	1925	18	13	—	—	5	—
	1926	33	26	—	—	7	—
	1927	56	50	—	—	6	—
	1928	69	58	1	—	10	—
Cabrobó	1924 *	—	—	—	—	—	—
	1925	—	—	—	—	—	—
	1926	—	—	—	—	—	—
	1927	4	2	—	—	2	—
	1928	2	2	—	—	—	—
Canhotinho	1924 *	—	—	—	—	—	—
	1925	10	8	—	—	2	—
	2926	32	26	—	—	6	—
	1927	24	22	—	—	2	—
	1928	25	22	—	—	3	—

* Não ha dados.

Automoveis existentes no Estado de Pernambuco, por municipios, no quinquenio de 1924 a 1928

MUNICIPIOS	Annos	AUTOMOVEIS					
		Total	Para passageiros			Para carga	
			Auto-moveis	Omni-bus	Motocy-clos	Cami-nhões	Outras especies
Caruarú	1924	52	31	—	—	21	—
	1925	98	51	—	—	47	—
	1926	99	66	—	—	33	—
	1927	107	75	—	—	32	—
	1928	114	78	—	—	36	—
Correntes	2924	3	3	—	—	—	—
	1925	15	15	—	—	—	—
	1926	12	12	—	—	—	—
	1927	12	12	—	—	—	—
	1928	9	9	—	—	—	—
Escada	1924 *	—	—	—	—	—	—
	1925	10	8	—	—	2	—
	1926	27	25	—	—	2	—
	1927	41	32	—	—	9	—
	1928	44	35	—	—	9	—
Flôres	1924	6	6	—	—	—	—
	1925	12	12	—	—	—	—
	1926	12	12	—	—	—	—
	1927	10	10	—	—	—	—
	1928	17	13	—	—	4	—
Floresta	1924	7	5	—	—	2	—
	1925	11	7	—	—	4	—
	1926	9	7	—	—	2	—
	1927	8	6	—	—	2	—
	1928	12	9	—	—	3	—
Garanhuns	1924	6	6	—	—	—	—
	1925	12	12	—	—	—	—
	1926	24	24	—	—	—	—
	1927	45	44	—	—	1	—
	1928	47	44	—	—	3	—
	1924	22	20	—	—	2	—
	1625	38	35	—	—	3	—
	1926	62	57	—	—	5	—
	1927	104	86	—	—	18	—
	1928	134	92	—	13	27	2
Gloria de Goytá	1924 *	—	—	—	—	—	—
	1925	14	14	—	—	—	—
	1926	14	14	—	—	—	—
	1927	18	18	—	—	—	—
	1928	13	6	—	—	7	—
Goyanna	1924	45	40	—	—	5	—
	1925	117	80	1	1	35	—
	1926	131	91	1	2	37	—
	1927	123	92	—	—	31	—
	1928	124	84	—	—	40	—

* Não ha dados.

Automoveis existentes no Estado de Pernambuco, por municipios, no quinquenio de 1924 a 1928

MUNICIPIOS	Annos	AUTOMOVEIS					
		Total	Para passageiros			Para carga	
			Automoveis	Omnibus	Motocyclos	Caminhões	Outras especies
Granito	1924 *	—	—	—	—	—	—
	1925	1	1	—	—	—	—
	1926	1	1	—	—	—	—
	1927	3	3	—	—	—	—
	1928	3	3	—	—	—	—
Gravatá	1924 *	—	—	—	—	—	—
	1925	13	4	2	—	7	—
	1926	16	7	2	—	7	—
	1927	16	10	—	—	6	—
	1928	16	11	—	—	5	—
Iguarassú	1924 *	—	—	—	—	—	—
	1925	44	38	—	—	6	—
	1926	71	55	1	—	15	—
	1927	93	59	1	—	33	—
	1928	69	43	2	—	24	—
Ipojuca	1924	3	3	—	—	—	—
	1925	12	8	—	—	4	—
	1926	18	12	—	—	6	—
	1927	21	15	—	—	6	—
	1928	37	18	—	—	19	—
Itambé	1924 *	—	—	—	—	—	—
	1925	23	21	—	—	2	—
	1926	27	22	—	—	5	—
	1927	31	27	—	—	4	—
	1928	39	26	—	—	12	—
Jaboatão	1924	50	40	—	—	10	—
	1925	82	52	—	—	30	—
	1926	99	57	—	—	42	—
	1927	141	90	—	2	49	—
	1928	169	106	—	—	63	—
Leopoldina	1924 *	—	—	—	—	—	—
	1925	—	—	—	—	—	—
	1926	—	—	—	—	—	—
	1927	—	—	—	—	—	—
	1928	1	1	—	—	—	—
Limoeiro	1924 *	—	—	—	—	—	—
	1925	49	38	—	—	11	—
	1926	58	45	1	—	12	—
	1927	83	50	1	1	31	—
	1928	103	65	—	2	36	—
Nazareth	1924	86	71	—	—	15	—
	1925	115	87	—	—	28	—
	1926	148	110	—	—	38	—
	1927	154	115	—	—	39	—
	1928	161	110	2	10	39	—

* Não ha dados.

Automoveis existentes no Estado de Pernambuco, por municipios, no quinquenio de 1924 a 1928

MUNICIPIOS	Total	AUTOMOVEIS					
		Total	Para passageiros			Para carga	
			Automoveis	Omnibus	Motocyclcs	Caminhões	Outras especies
Novo Exú	1924 *	—	—	—	—	—	—
	1925	—	—	—	—	—	—
	1926	—	—	—	—	—	—
	1927	1	1	—	—	—	—
	1928	1	1	—	—	—	—
Olinda	1924	81	81 [1]	—	—	—	—
	1925	93	93 [1]	—	—	—	—
	1926	164	143	—	—	21	—
	1927	187	165	—	—	22	—
	1928	301	211	3	38	48	1
Ouricury	1924	1	1	—	—	—	—
	1925	3	2	—	—	1	—
	1926	5	4	—	—	1	—
	1927	5	4	—	—	1	—
	1928	3	3	—	—	—	—
Palmares	1924 *	—	—	—	—	—	—
	1925	50	30	—	—	20	—
	1926	74	53	—	—	21	—
	1927	76	63	—	—	13	—
	1928	88	63	—	—	25	—
Panellas	1924 *	—	—	—	—	—	—
	1925	12	10	—	—	2	—
	1926	12	10	—	—	2	—
	1927	14	11	—	—	3	—
	1928	12	10	—	—	2	—
Páo d'Alho	1924	35	18	—	—	17	—
	1925	53	28	—	—	25	—
	1926	65	40	—	—	25	—
	1927	77	52	—	—	25	—
	1928	90	57	—	—	31	2
Pedra	1924 *	—	—	—	—	—	—
	1925	6	5	—	—	1	—
	1926	7	6	—	—	1	—
	1927	6	6	—	—	—	—
	1928	5	4	—	—	1	—
Petrolina	1924 *	—	—	—	—	—	—
	1925	—	—	—	—	—	—
	1926	—	—	—	—	—	—
	1927	6	4	—	—	2	—
	1928	6	4	—	—	2	—
Pesqueira	1924 *	—	—	—	—	—	—
	1925	—	—	—	—	—	—
	1926	—	—	—	—	—	—
	1927	74	66	—	—	8	—
	1928	74	—	—	—	—	—

* Não ha dados. [1] Inclusive caminhões.

Automoveis existentes no Estado de Pernambuco, por municípios, no quinquenio de 1924 a 1928

MUNICIPIOS	Annos	AUTOMOVEIS					
		Total	Para passageiros			Para carga	
			Automoveis	Omnibus	Motocyclos	Caminhões	Outras especies
Quipapá	1924 *	—	—	—	—	—	—
	1925	8	4	—	—	4	—
	1926	8	4	—	—	4	—
	1927	12	10	—	—	2	—
	1928	12	10	—	—	2	—
Recife	1924	882	680	—	—	202	—
	1925	1.412	1.200	—	12	200	—
	1926	1.891	1.492	—	28	368	3
	1927	2.129	1.641	3	58	415	12
	1928	2.044	1.479	4	66	494	1
Rio Formoso	1924 *	—	—	—	—	—	—
	1925	—	—	—	—	—	—
	1926	8	8	—	—	—	—
	1927	19	14	—	—	5	—
	1928	19	14	—	—	5	—
Salgueiro	1924 *	—	—	—	—	—	—
	1925	7	5	—	—	2	—
	1926	8	6	—	—	2	—
	1927	8	6	—	—	2	—
	1928	8	6	—	—	2	—
São Bento	1924	2	2	—	—	—	—
	1925	6	4	—	—	2	—
	1926	10	8	—	—	2	—
	1927	11	10	—	—	1	—
	1928	16	13	—	—	3	—
São José do Egypto	1924	3	3	—	—	—	—
	1925	4	3	—	—	1	—
	1926	6	5	—	—	1	—
	1927	11	8	—	1	2	—
	1928	12	9	—	—	3	—
São Lourenço da Matta	1924	31	22	—	—	9	—
	1925	33	24	—	—	9	—
	1926	56	39	—	—	17	—
	1927	70	47	—	—	23	—
	1928	96	66	—	2	28	—
Serinhãem	1924 *	—	—	—	—	—	—
	1925	—	—	—	—	—	—
	1926	—	—	—	—	—	—
	1927	10	5	—	—	5	—
	1928	14	8	—	—	6	—
Tacaratú	1924 *	—	—	—	—	—	—
	1925	—	—	—	—	—	—
	1926	—	—	—	—	—	—
	1927	—	—	—	—	—	—
	1928	1	1	—	—	—	—

* Não ha dados.

Automoveis existentes no Estado de Pernambuco, por municipios, no quinquenio de 1924 a 1928

MUNICIPOS	Annos	AUTOMOVEIS					
		Total	Para passageiros			Para carga	
			Automoveis	Omnibus	Motocyclos	Caminhões	Outras especies
Taquaretinga	1924	8	5	—	—	3	—
	1925	14	10	—	—	4	—
	1926	18	12	—	—	6	—
	1927	23	17	—	—	6	—
	1928	15	10	—	—	5	—
Timbaúba	1924 *	—	—	—	—	—	—
	1925	57	48	—	—	9	—
	1926	81	63	—	—	18	—
	1927	97	67	—	—	30	—
	1928	111	75	2	—	34	—
Triumpho	1924	4	4	—	—	—	—
	1925	4	4	—	—	—	—
	1926	5	4	—	1	—	—
	1927	10	9	—	1	—	—
	1928	10	9	—	1	—	—
Victoria	1924 *	—	—	—	—	—	—
	1925	11	8	1	1	1	—
	1926	32	26	2	—	3	—
	1927	73	51	—	—	22	—
	1928	137	93	5	—	39	—
Villa Bella	1924 *	—	—	—	—	—	—
	1925	4	3	—	—	1	—
	1926	6	5	—	—	1	—
	1927	11	10	—	—	1	—
	1928	8	6	—	—	2	—

Resumo

ANNOS	AUTOMOVEIS					
	Total	Para passageiros			Para carga	
		Automoveis	Omnibus	Motocyclos	Caminhões	Outras especies
1924	1.399	1.106	—	—	293	—
1925	2.626	2.122	4	14	486	—
1926	3.609	2.805	9	32	760	3
1927	4.407	3.371	6	65	953	12
1928	4.727	3.380	21	133	1.182	11

* Não ha dados.

COMMERCIO

Exportação pelo porto do Recife, nos annos de 1927 e 1928, segundo o peso e o valor official

PARA O PAIZ

MERCADORIAS	KILOS		VALOR OFFICIAL	
	1927	1928	1927	1928
CLASSE I — Artigos destinados á alimentação				
1 — ANIMAES E SEUS PRODUCTOS				
Animaes bovinos	2.660	—	22:265$660	1:000$000
Aves	290	-	160$000	100$000
Banha	615	1.420	984$000	3:545$000
Camarão secco	1.088	145	1:632$000	385$000
Mel de abelhas	—	200	—	40$000
Ovos	2.440	—	4:580$000	—
Peixes seccos	—	220	—	660$000
Total	7.093	1.985	29:621$660	5:730$000
2 — VEGETAES E SEUS PRODUCTOS				
Alhos	23	90	18$400	135$000
Amendoim	90	39	81$000	48$000
Arroz	15.900	30.120	12:720$000	27:474$000
Azeite de dendê	—	120	—	360$000
Batatas	14.122	16.735	11:297$600	13:400$000
Cacau	23.390	16.550	9:284$100	27:157$000
Café	382.808	338.851	924:286$000	859:190$700
Castanhas de cajú	987	1.580	493$500	684$000
Cebolas	5.300	7.173	4:240$000	6:963$000
Cocos	4.027.379	3.410.327	484:593$690	1.052:509$210
Favas	—	12.000	—	6:000$000
Feijão	7.920	825.900	5:430$000	707:446$800
Fructas	126.703	243.856	38:730$700	97:845$800
Fumo em corda ou rolo	—	5.888	—	11:776$000
Fumo desfiado	338	1.334	1:450$000	4:669$000
Fumo em folhas	11.632	2.806	8:142$400	2:386$300
Temperos	—	11.818	—	23:435$000
Tomates	400	—	400$000	—
Verduras	—	890	—	1:200$000
Total	4.616.992	4.926.077	1.501:167$990	2.842:679$810
3 — MINERAES E SEUS PRODUCTOS				
Agua mineral	29.368	2.753	23:523$600	3:288$400
Total	29.368	2.753	23:523$600	3:288$400
4 — PRODUCTOS INDUSTRIAES				
Aguardente	1.248.383	1.300.712	184:223$370	278:730$060
Assucar branco	3.301.050	3.271.860	1.869:048$450	2.268:871$200
Assucar crystal	79.376.020	97.313.210	54.522:774$200	78.251:756$200
Assucar demerara	4.961.010	12.190.695	2.461:845$450	7.965:013$050
Assucar mascavado	37.402.504	37.631.490	13.748:157$900	17.130:469$250
Assucar refinado	7.075	5.040	5:293$050	5:544$250
Assucar somenos	22.911.795	22.143.925	11.721:272$350	14.254:774$100
Assucar usina	14.056.640	17.078.980	10.691:563$400	16.280:376$400
Bebidas fermentadas	31.635	663	41:879$100	2:839$000
Biscoutos	28.300	18.300	79:476$000	89:416$000
Bolachas	4.438	4.049	9:042$000	8:108$000
Cervejas	48	1.915	33$600	2:263$000
Chocolate		7.793	—	23:379$000
Confeitos	174.408	211.704	212:176$260	275:589$000

Exportação pelo porto do Recife, nos annos de 1927 e 1928, segundo o peso e o valor official

PARA O PAIZ

MERCADORIAS	KILOS		VALOR OFFICIAL	
	1927	1928	1927	1928
CLASSE I — Artigos destinados á alimentação — (Continuação)				
Conservas	6.864	386	6:177$600	772$000
Doce em calda	697.924	743.170	629:753$600	817:496$900
Doce em massa	6.162.736	6.441.172	6.164:492$200	7.085:466$800
Doce secco	30.500	682	6:680$000	2:728$000
Farinha de mandióca	146.180	7.660	48:558$000	3:416$400
Farinha das mercês	2.409	2.300	5:490$500	5:750$000
Farinha de trigo	1.081.082	1.242.720	667:317$100	985:051$000
Gazosas	17.419	37.988	14:351$200	30:390$400
Generos alimenticios	10	30	40$000	120$000
Gomma de araruta	1.055	2.450	2:075$000	5:348$000
Gomma de mandióca	1.182	70	838$400	48$000
Massas alimenticias	8.788	10.512	13:161$300	11:934$000
Massa de tomates	549.220	792.283	494:582$200	872:956$300
Queijos	500	15	2:689$000	90$000
Mel de assucar	96	—	240$000	—
Rapaduras	1.047		620$600	—
Vinagre	15.535	33.655	3:893$750	13:760$500
Vinho	—	18.721	—	26:983$000
Total	172.225.855	200.514.159	103.607:745$580	146.699:433$810
Total da classe I	176.879.308	205.444.974	105.162:058$830	149.551:132$020
CLASSE II — Artigos destinados a forragens				
1 — VEGETAES E SEUS PRODUCTOS				
Farello de trigo	104.215	59.075	36:063$750	14:768$250
Milho	7.103.160	4.673.930	1.687:788$000	1.210:814$400
Total da classe II	7.207.375	4.733.005	1.723:851$750	1.225:582$650
CLASSE III — Artigos destinados a diversos usos				
1 — ANIMAES E SEUS PRODUCTOS				
Animaes cavallares	4.335	2.821	21:400$000	62:500$000
Animaes muares	—	—	—	7:100$000
Aparas de pelles	132	—	3:500$000	—
Cascos de pequenos animaes	—	13	—	260$000
Cêra de abelhas	486	971	685$800	2:124$000
Couros preparados	54.622	40.289	133:411$700	162:775$000
Couros seccos espichados	—	13	—	52$000
Crinas	50	200	100$000	100$000
Lã de carneiro	—	11.220	—	33:660$000
Pelles de cabra	10.704	26.390	100:881$190	280:676$670
Pelles de carneiro	27.116	44.632	180:038$770	338:359$810
Pelles de pequenos animaes	1.290	1.501	3:274$500	4:207$500
Pennas de aves	80	55	100$000	2:750$000
Raspas de couro	27.358	58.286	15:023$000	83:192$000
Raspas de couro e sola preparadas	96.118	144.744	190:256$500	360:378$000
Raspas de sola	114.692	146.625	84:621$700	177:357$200
Retalhos de raspas de sola	113	290	388$700	134$800
Retalhos de sola	6.446	3.672	2:065$800	1:936$000
Sêbo	—	3.499	—	5:248$500
Sola	20.169	12.934	60:585$000	45:024$500
Vaquetas	196.693	154.478	882:866$440	695:151$000
Total	560.614	652.633	1.678:849$100	2.262:986$990

Exportação pelo porto do Recife, nos annos de 1927 e 1928, segundo o peso e o valor official

PARA O PAIZ

MERCADORIAS	KILOS		VALOR OFFICIAL	
	1927	1928	1927	1928
CLASSE III — Artigos destinados a diversos usos				
2 — VEGETAES E SEUS PRODUCTOS				
Algodão	10.730.545	7.065.623	28.752:248$770	23.517:547$160
Bagas de mamona	3.240	120	1:328$400	54$000
Bagaço de bagas de mamona	99.000	455.000	9:002$000	45:500$000
Borracha	7.063	3.038	5:297$250	3:569$400
Caroço de algodão	5.931.675	5.477.049	1.030:177$640	1.255:219$200
Cêra de carnaúba	50	738	117$500	2:952$000
Côcos de babas-ú	540	—	344$000	—
Côcos de ouricury	2.100	—	231$000	—
Feculas	13.610	14.038	4:661$000	11:217$000
Fibras de caroá	320	952	320$000	476$000
Fibras de gravatá	4.279	514	1:283$700	257$000
Fios de algodão	40.435	25.441	72:841$000	78:258$000
Fios de juta ou cauhamo	—	3.310	—	9:930$000
Flôres	—	71	—	1:642$000
Madeiras apparelhadas ou serradas	9.656	348	4:424$000	2:227$200
Madeiras em bruto	3.500	123	875$000	20$000
Orchideas	1.213	875	3:600$000	4:315$000
Palhas de piassava	5.724	—	5:958$000	—
Palha de ouricury	1.074	150	1:074$000	150$000
Plantas	2.699	330	2:531$600	1:840$000
Sementes de cannas	—	1.000	—	130$000
Sementes de fructas	—	4.420	—	1:326$000
Sementes não especificadas	2.797	265	3:477$100	79$500
Total	16.850.520	13.053.396	29.900:789$960	24.936:709$460
3 — MINERAES E SEUS PRODUCTOS				
Barro refractario	14.600	18.750	11:780$000	18:950$000
Cal	443.770	454.488	52:555$400	45:543$800
Mica	—	1.740	—	1:740$000
Ocre	992	1.475	476$000	442$500
Pedras britadas	4.560	6.150	45$600	61$500
Pedras de mó	13.984	2.578	9:829$300	1:424$000
Roxo terra	500	232	587$000	69$600
Sal	256.570	234.800	25:825$000	23:480$000
Total	734.976	720.213	101:098$300	91:711$400
4 — PRODUCTOS INDUSTRIAES				
Acidos	114	—	468$080	—
Afiadores	15	—	158$000	—
Alcatifa	—	85	—	170$000
Alcatão	570	760	846$650	1:140$000
Alcool	12.046.521	10.989.259	2.930:973$410	4.574:768$000
Alcool desnaturado	1.014.002	594.013	259:115$550	198:783$150
Anil	3.949	4.072	7:948$000	16:288$000
Arame	—	180	—	432$000
Aviamentos	—	5	—	30$000
Azeite de carrapato	—	3.063	—	3:593$600
Azulejos	—	2	—	10$000
Balanças	—	2	—	360$000
Barbantes	59.707	121.995	119:414$000	488:126$000
Bengalas	—	6	—	90$000

Exportação pelo porto do Recife, nos annos de 1927 e 1928, segundo o peso e o valor official

PARA O PAIZ

MERCADORIAS	KILOS		VALOR OFFICIAL	
	1927	1928	1927	1928
CLASSE III — Artigos destinados a diversos usos (Continuação)				
Bolsas, pastas, carteiras, etc.	—	1.042	—	23:981$000
Bonnets e gorros	708	2.230	2:652$000	13:890$000
Botões	221	110	331$500	330$000
Bren	—	400	—	120$000
Brinquedos	—	560	—	2:000$000
Bronze	200	—	600$000	—
Cabos de vassouras	8.511	3.736	2:538$000	289$300
Cachimbos de barro	3.135	4.130	1:911$000	4:130$000
Caixas de papelão	2.736	2.271	8:186$000	5:677$500
Calçados	4.581	27.124	39:526$000	303:299$100
Camas de ferro	4.950	6.144	14:465$000	30:085$000
Camisas	1.109	736	24:930$000	18:780$000
Canos de barro vidrado	20.755	138.966	16:590$500	175:754$000
Capas	64	91	4:500$000	10:740$000
Capsulas para garrafas	4.890	4.700	9:812$000	9:400$000
Carbureto	—	180	—	21$600
Cartas de jogar	7.380	9.300	52:734$000	92:236$000
Carvão animal	9.490	124.765	6:643$000	99:812$000
Carvão cock	26.238	53.316	4:760$040	10:663$200
Carvão vegetal	—	370	—	1:140$000
Cêra não especificada	—	220	—	880$000
Cêra ou graxa para assoalho	—	162	—	192$000
Cêra em obras	22.349	21.092	111:335$000	93:857$000
Chapéos	7.831	7.412	88:010$800	86:289$000
Chapéos para senhoras	188	—	13:650$000	—
Chapéos de sol	8.651	17.024	86:006$200	179:820$200
Charutos	—	4	—	40$000
Chumbo	1.885	2.628	2:135$000	4:485$900
Cigarros	263.085	229.870	1.432:630$000	1.264:304$000
Cintos	—	114	—	1:532$000
Cobertores	126.624	151.668	525:836$400	758:551$000
Cobre em bruto	920	37	1:840$000	81$400
Cobre em obras	1.139	874	2:098$000	2:094$400
Cofres	—	24.492	—	384:950$000
Colchas	2.913	68.567	24:273$000	376:963$000
Colchões	90	33	105$000	160$000
Colla	—	50	—	100$000
Copos de massa	—	395	—	850$000
Cordas	102	2.026	104$000	2:885$000
Cordões	2.906	1.146	1:912$000	5:730$000
Correias	1.994	980	11:156$000	10:742$000
Desinfectantes	11.828	14.053	12:388$000	22:227$500
Encerados	217	894	1:195$000	2:682$000
Escovas	170	610	425$000	2:600$000
Espanadores	—	64	—	96$000
Espelhos	555	1.029	1:866$000	3:806$000
Estanho	100	—	700$000	—
Esteiras	—	1.125	—	600$000
Estopa	7.268	5.636	5:478$400	5:193$800
Explosivos	15.290	1.495	119:196$000	3:588$000
Farello de caroço de algodão	214.500	12.500	32:175$000	2:225$000
Farinha medicinal	10.565	13.553	26:036$750	32:880$000
Flores artificiaes	35	50	580$000	1:250$000
Fogões	—	2.781	—	39:290$000
Gachetas	660	1.460	920$000	1:460$000
Gesso em pó	—	150	—	18$000
Gravatas	4.372	853	10:332$000	42:370$000
Guarnições	—	19	—	1:200$000

Exportação pelo porto do Recife, nos annos de 1927 e 1928, segundo o peso e o valor official

PARA O PAIZ

MERCADORIAS	KILOS		VALOR OFFICIAL	
	1927	1928	1927	1928
CLASSE III — Artigos destinados a diversos usos — (Continuação)				
Imagens	620	1.451	10:455$120	20:788$400
Impressos	—	—	—	—
Kaolim	6.182	53.700	2:915$500	9:780$000
Lança perfume	28.882	56.885	202:174$000	455:066$000
Lastros e cabeceiras para camas	—	1.903		5:010$000
Lenços	—	144	—	2:963$000
Livros em branco	1.070	690	5:490$000	4:041$000
Livros impressos	1.943	2.746	15:250$000	17:724$000
Lixa	60	125	60$000	562$500
Lona	—	140	—	980$000
Lustrol e pastas para limpar metaes	—	190	—	344$000
Medicamentos	39.828	45.624	265:397$900	519:756$400
Medicamentos homeopathicos	89	262	1:068$000	3:406$000
Meias	904	923	25:965$000	27:690$000
Molas		1.307	—	5:500$000
Mosaicos	63.934	1.752	7:022$000	17:792$000
Moveis de ferro	796	1.512	3:543$500	4:840$000
Moveis de madeira	8.252	3.078	29:494$000	29:699$000
Moveis de vime	1.479	468	7:564$000	11:251$000
Obras de barro e cimento	—	3.688		4:662$000
Obras de couro	826	259	8:067$000	5:186$000
Obras de estanho	809	524	1:591$000	1:467$000
Obras de ferro	164.174	74.672	318:953$800	146:983$800
Obras de gesso e barro	25.892	113	41:357$500	2:850$000
Obras de latão e flandres	18.584	49.758	77:042$500	126:796$600
Obras de madeira	2.390	1.368	3:118$400	7:010$000
Obras de marmore	—	965		1:430$000
Obras de metal e bronze	3.218	2.917	15:355$000	24:834$500
Obras de palha	2.535	8.244	1:707$600	2:215$000
Obras de papel	—	55	—	500$000
Obras de papelão	490	—	1:448$000	—
Obras de piassava	—	631	—	189$300
Obras de vidro	1.114	1.296	4:101$400	8:194$400
Oleo de caroço de algodão	1.017.953	1.456.027	227:920$250	684:970$250
Oleo de côco	3.736	7.350	5:604$000	11:025$000
Oleo combustivel	178.476	164.443	107:085$600	86:307$300
Oleo não classificado	16.993	3.435	13:131$500	3:138$500
Oleo de ricino ou mamona	408.482	534.707	282:534$800	496:092$700
Ornamentos para ataúdes	1.998	3.492	2:997$000	12:505$000
Ornamentos para egreja	—	11	—	1:000$000
Oxygenio	48.950	19.908	73:670$000	29:268$000
Palha para garrafas	—	6.394	—	6:394$000
Papel para cigarros	17.820	26.099	101:733$000	173:276$000
Papel para embrulho	1.082.199	2.495.070	1.110:002$000	2.498:146$000
Papel para impressão	—	4.726	—	7:089$000
Papel pautado	—	902	—	2:571$500
Papelão	—	13	—	28$600
Parafina	1.454	—	1:856$000	—
Parafusos e porcas	—	6.423	—	12:814$000
Pellicas	457	2.334	2:742$000	27:668$000
Perfumarias	23.704	30.473	108:564$000	234:928$000
Phosphoros	47.142	2.490	118:455$000	6:225$000
Pinceis, brochas, etc.	—	100	—	30$000
Pixe	13.039	24.298	7:251$800	7:289$400
Pó de serra	—	1.432	—	150$000
Polvora	847.578	466.216	847:580$200	490:217$300
Pregos	91.608	164.078	96:742$000	240:157$000
Prensas	—	497	—	4:150$000

Exportação pelo porto do Recife, nos annos de 1927 e 1928, segundo o peso e o valor official

PARA O PAIZ

MERCADORIAS	KILOS		VALOR OFFICIAL	
	1927	1928	1927	1928
CLASSE III — Artigos destinados a diversos usos (Continuação)				
Quadros	1.431	56	13:740$000	678$000
Rêdes	210	62	2:490$000	1:240$000
Rendas	—	33	—	712$900
Residuos de algodão	—	125.603	—	75:362$400
Residuos de aniagem	14.633	43.370	3:911$600	30:359$350
Roupas feitas	426	454	8:130$000	26:232$000
Sabão	164.290	126.365	130:441$200	101:092$000
Sabão medicinal	4.733	1.347	8:873$600	1:077$600
Saccos de aniagem	540.538	665.806	981:712$000	1.507:221$500
Saccos de papel	9.956	6.605	6:969$200	6:605$000
Serpentinas	500	2.605	800$000	4:280$000
Stearina	—	2.785	—	3:937$490
Tamancos	—	1.674	—	2:042$400
Tecidos de algodão	4.015.072	3.879.048	38.219:565$700	43.133:936$600
Tecidos de aniagem	—	188.852	—	707:105$000
Tecidos de malha	60.027	59.985	1.055:943$500	1.302:963$000
Tecidos de sêda	144.785	1.760	82:411$050	163:096$580
Telhas de barro	2.000	69.372	150$000	10:100$000
Tijolos refractarios	2.028	7.140	576$460	1:900$000
Tinta de escrever	862	1.126	5:317$200	4:791$000
Tintas de impressão	—	2.205	—	7:658$000
Tinta a oleo	—	67	—	670$000
Tinta em pó	—	59	—	38$000
Toalhas	8.317	25.663	73:366$000	314:245$500
Trapos	—	953	—	293$030
Trolly	—	426	—	400$000
Vassouras de palha	440		44$000	—
Vassouras de piassava	5.700	8.443	8:631$100	7:109$600
Velas de carnaúba	—	2.694	—	5:517$000
Vernizes	—	561	—	1:122$000
Diversas	117	21.881	5:867$060	7:352$000
Total	23.101.214	23.681.253	50.875:962$320	63.465:578$910
Total da classe III	41.247.324	38.107.495	82.556:699$680	90.756:986$760

Resumo

CLASSE I — Artigos destinados á alimentação

Animaes e seus productos	7.093	1.985	29:621$660	5:730$000
Vegetaes e s/ productos	4.616.992	4.926.077	1.501:167$990	2.842:679$810
Mineraes e s/ productos	29.368	2.753	23:523$600	3:288$400
Productos industriaes	172.225.855	200.514.159	103.607:745$580	146.699:433$810
Total da Classe I	176.879.308	205.444.974	105.162:058$830	149.551:132$020

CLASSE II — Artigos destinados a forragens

Vegetaes e s/ productos	7.207:375	4.733.005	1.723:851$750	1.225:582$650
Total da Classe II	7.207.375	4.733.005	1.723:851$750	1.225:582$650

CLASSE III — Artigos destinados a diversos usos

Animaes e s/ productos	560.614	652.633	1.678:849$100	2.262:986$990
Vegetaes e s/ productos	16.850.520	13.053.396	29.900:789$960	24.936:709$460
Mineraes e s/ productos	734.976	720.213	101:098$300	91:711$400
Productos industriaes	23.101.214	23.681.253	50.875:962$320	63.465:578$910
Total da Classe III	41.247.324	38.107.495	82.556:699$680	90.756:986$760
Total Geral	225.334.007	248.285.474	189.442:610$260	241.533:701$430

Exportação pelo Porto do Recife, nos annos de 1927 e 1928, segundo o peso e o valor official

PARA O ESTRANGEIRO

MERCADORIAS	KILOS		VALOR OFFICIAL	
	1927	1928	1927	1928
CLASSE I — ANIMAES E SEUS PRODUCTOS				
Aves domesticas	3.111	4.980	6:800$000	9:567$500
Cabellos de animaes	3.048	1.067	6:096$000	2:134$000
Cascos de pequenos animaes	—	65		1:300$000
Cêra de abelhas	2.834	1.720	8:797$500	5:160$000
Chifres de boi	46.939	38.079	20:861$900	6:010$940
Pequenos animaes bravios	—	8		200$000
Pequenos animaes vivos	461	395	6:930$000	5:930$000
Couros e suas manufacturas				
Couros preparados	392	—	980$000	
Couros seccos salgados	499.663	518.410	1.199:103$290	1.890:163$740
Couros seccos espichados	185.407	241.118	611:528$590	1.150:997$670
Couros verdes	184.017	114.956	347:525$900	280:625$500
Raspas de sola	—	506	—	607$200
Sola	1.271	—	3:813$000	—
Total	870.750	874.990	2.162:950$780	3.322:404$010
Crina animal	2.674	6.370	5:348$000	12.740$000
Lã de carneiro	5.880	5.177	17:640$000	15.531$000
Pelles				
Aparas de pelles	17.720	5.142	2:658$000	771$300
Pelles de cabras	651.287	672.245	6.215:391$090	6.982:597$710
Pelles de carneiro	182.467	214.380	1.281:103$820	1.621:894$680
Pelles de pequenos animaes	12.675	11.071	31:660$000	27:677$000
Total	864.149	902.838	7.530:812$910	8.632:940$690
Penas de aves	500	—	680$000	—
Residuos de lã de carneiro	—	1.573	—	3:932$500
Total da classe I — Cabeças	3.572	5.383	13:730$000	15:697$500
Total da classe I — Kilog.	1.796.774	1.831.912	9.753:187$090	12.002:153$240
CLASSE II — MINERAES E SEUS PRODUCTOS				
Flandres em obras	66.535	137.877	1:330$700	2:757$540
Mica	2.335	60	2:335$000	60$000
Total da classe II	68.870	137.937	3:665$700	2:817$540
CLASSE III — VEGETAES E SEUS PRODUCTOS				
Adubos vegetaes	7.380	—	738$000	—
Aguardente	—	135	—	162$000
Alcool	3.500	—	700$000	—
Algodão				
Algodão	3.097.980	3.565.597	10.044:061$730	12.039:022$480
Fios de algodão	51.124	—	46:066$000	—
Total	3.149.104	3.565.597	10.090:068$330	12.069:022$480
Algodão pomar	5.820	—	14:550$000	—
Assucar				
Assucar chrystal	3.838.449	1.020.600	2.609:592$260	548:922$000
Assucar demerara	21.129.362	19.147.520	10.488:523$060	6.018:614$070
Assucar mascavado	8.611.758	407.400	2.528:606$580	137:598$000
Assucar refinado	4.105	3.330	3:242$900	3:582$600
Assucar sonecuos	23.325	—	9:563$250	—
Assucar usina	21.471	3.422	16:629$970	3:318$880
Total	33.628.470	20.582.272	15.656:158$020	6.712:035$550
Bagaço de bagas de mamona	—	2.917	—	375$100
Bebidas fermentadas	200	—	80$000	—
Borracha	13.700	—	10:078$500	—

Exportação pelo Porto do Recife, nos annos de 1927 e 1928, segundo o peso e o valor official

PARA O ESTRANGEIRO

MERCADORIAS	KILOS		VALOR OFFICIAL	
	1927	1928	1927	1928
Café	5.138.590	4.139.855	11.936:417$700	10.453:513$300
Castanhas de cajú	—	90	—	18$000
Cêra de carnaúba	27.612	—	64:888$200	—
Côcos	91.820	130.900	11:266$000	36:841$000
Dôce em calda	4.620	10.785	4:158$000	11:863$500
Dôce em massa	109.843	67.959	109:093$000	74:789$050
Farello de caroço de algodão	2.314.021	4.653.360	347:103$150	698:004$000
Farello de coco	—	377	—	56$550
Farinha de mandióca	40.076	240	8:822$040	96$600
Farinha de trigo	1.760	—	1:056$000	
Fibras vegetaes				
Fibras de caroá	4.247	—	1.274$100	—
Fibras de gravatá	—	119	—	59:500$000
Total	4.247	119	—	59:500$000
Fructas	13.625	33.763	4:087$500	13:505$200
Fructas para extracção de oleos				
Bagas de mamona	4.806.920	2.871.600	2.457:090$000	1.440:759$000
Caroço de algodão	176.620	432.000	36:194$400	4:320$000
Côco de babassú	22.800	—	3:800$000	—
Côco de ouricury	6.480	—	565$000	—
Total	5.012.820	3.303.600	2.497:649$400	1.445:079$000
Fumo e seus preparados				
Charutos	—	16	—	165$000
Fumo em rolo	—	60	—	120$000
Fumo em folhas	7.259	370	5:081$300	259$000
Total	7.259	446	5:081$300	544$000
Livros	—	137	—	800$000
Madeiras				
Dormentes	4.000	—	150$000	—
Madeiras em bruto	16.047	38.396	3:209$400	15:259$000
Madeiras serradas ou apparelhadas	3.690	—	598$000	—
Total	23.737	38.396	3:957$400	15:259$000
Tecidos de sêda	5.643	—	19:186$200	—
Massa de tomate	—	970	—	1:067$000
Medicamentos	61	—	41$300	—
Milho	162.060	—	27:550$200	—
Oleo de mamona	900	900	630$000	900$000
Orchideas	4.434	4.440	13:242$000	22:170$000
Pastas de caroço de algodão	—	101.625	—	15:243$750
Perfumarias	—	37	—	296$000
Resíduos de algodão	—	85.554	—	51:332$400
Sementes de fructas	—	11.040	—	3:312$000
Sementes de oiticica	—	64.620	—	19:386$000
Sementes	—	19.080	—	5:724$000
Trapos	—	3.397	—	509$550
Diversos	5.056	170	12:640$000	25$500
Total da classe III	49.776.358	36.822.772	40.840:516$340	31.651:990$030
RESUMO				
Classe I Cabeças	3.572	5.383	13:730$000	15:697$500
Classe I Kilogr.	1.796.774	1.831.912	9.753:187$090	12.002:153$240
Classe II Kilogr.	68.870	137.937	3:665$700	2:817$540
Classe III Kilogr.	49.776.358	36.822.772	40.840:516$340	31.651:990$030
Total geral	51.642.002	38.792.621	50.597:369$130	43.656:960$810

Importação de cabotagem, pelo porto do Recife, no bienio de 1927 a 1928

MERCADORIAS	KILOS		VALOR OFFICIAL	
	1927	1928	1927	1928
CLASSE I				
1 — Animaes e seus productos				
Bacalhau	89.710	289.170	198:800$250	542:300$000
Banha	244.063	768.119	724:790$000	1.560:169$000
Carne congelada em conserva ou defumada	347.274	526.358	479:610$000	977:779$000
Camarão	3.681	—	20:300$000	
Mel de abelha	—	11.885		9:410$000
Peixes	553.546	423.101	709:371$500	586:410$530
Toucinho	4.763	3.150	19:020$000	9:110$000
Visceras	340.918	448.080	515:649$500	804:226$000
Total	1.583.955	2.469.863	2.667:541$250	4.489:404$530
2 — Vegetaes e seus productos				
Araruta	3.068	14.300	4:000$000	16:600$000
Arroz	2.226.862	3.289.122	1.980:746$600	2.095:468$000
Azeitonas	29.895	11.772	46:028$000	34:231$000
Batatas	904.252	802.536	724:767$080	711:651$000
Cacáo	15.539	20.866	16:200$000	33:130$000
Café	2.625.113	1.996.076	6.195:472$800	5.405:135$000
Canela	6.587	2.423	9:816$500	13:006$000
Castanhas	555	478	2:640$000	1:300$000
Cebolas e alhos	597.289	1.130.989	582:987$000	1.295:682$000
Cevada	63.540	121.024	37:280$000	69:990$000
Côcos	3.007.936	2.712.873	760:954$000	855:010$360
Côcos babassú	62.841	72.530	33:500$000	36:400$000
Farinha de centeio	400	950	660$000	2:056$000
Farinha de mandióca	303.208	7.845.252	250:079$100	4.166:265$000
Farinha de trigo	1.211.232	792.132	849:350$000	540:800$000
Feijão	2.061.001	1.042.061	1.646:340$000	812:370$000
Fructas	87.125	148.939	338:164$500	503:920$000
Fumo	756.995	1.154.159	2.313:006$000	2.476:000$000
Goma	780.787	627.739	571:270$000	513:480$200
Herva doce	—	300	—	800$000
Herva matte	12.595	21.917	25:692$000	53:292$000
Inhame	—	195	—	1:700$000
Milho	—	570.580	—	257:750$000
Nozes	440	580	1:200$000	1:800$000
Pimenta	3.971	600	19:400$000	4:800$000
Polvilho	72.820	117.010	94:400$000	67:730$000
Trigo	1.803	1.120	3:856$000	1:940$000
Total	14.826.852	22.498.523	16.507:809$580	19.972:306$560
3 — Mineraes e seus productos				
Agua mineral	262.899	157.736	359:225$000	181:265$000
Sal	8.518.276	6.986.781	500:838$330	488:680$620
Total	8.781.175	7.144.517	860:063$330	669:945$620
4 — Productos industriaes				
Agua gazosa	7.309	5.294	10:800$000	8:610$000
Aguardente	3.234	510	13:740$000	4:300$000
Assucar	1.806.182	808.630	961:860$000	523:893$400
Bebidas	32.751	218.807	178:500$000	433:766$000

Importação de cabotagem, pelo porto do Recife, no bienio de 1927 a 1928

MERCADORIAS	KILOS		VALOR OFFICIAL	
	1927	1928	1927	1928
Biscoutos	40.264	62.264	57:080$000	91:550$000
Bolacha	1.796	2.550	5:000$000	10:910$000
Cerveja	3.037.907	3.827.662	4.539:019$000	4.341:305$850
Charutos	63.082	76.037	827:908$500	933:539$000
Chocolate	24.757	17.814	138:931$900	80:424$000
Chopp	24.231	106.876	52:000$000	135:360$000
Cigarros	254.954	354.182	1.694:600$000	1.823:600$000
Condimentos	155.828	156.573	713:932$050	511:537$400
Confeitos	52.500	59.599	171:115$580	356:853$000
Conservas	60.879	152.653	248:912$000	467:238$000
Doces	61.552	46.153	167:832$200	140:872$200
Farinhas sagú, tapióca e vitamina	41.968	38.005	59:109$000	54:025$000
Farinha lactea	2.464	3.593	6:460$000	22:920$000
Fermento	1.101	796	7:290$000	4:864$000
Guaraná	23.385	25.997	38:600$000	32:430$000
Leite condensado	27.860	105.125	93:600$000	300:530$000
Manteiga	1.121.188	1.414.750	5.923:384$500	8.081:734$200
Manteiga de cacáo	—	158	—	500$000
Presuntos salanes	47.396	10.481	215:187$500	62:980$000
Queijos	172.078	202.558	966:697$500	1.206:264$700
Succos de uvas	8.252	10.406	54:940$000	37:950$000
Vinagre	—	2.400	—	4:750$000
Vinhos	597.691	738.113	987:380$000	1.072:959$600
Whisky	—	1.920	—	5:000$000
Xarque	17.151.993	18.743.225	36.427:116$330	43.294:797$563
Total	24.822.602	27.192.889	54.550:996$060	64.043:463$910
CLASSE II				
Vegetaes e seus productos				
Alfafa	408	3.195	1:200$000	3:500$000
Alpista	115.357	146.380	178:000$700	213:358$000
Farello	1.740.251	651.036	438:600$000	291:480$000
Paunço	900	1.720	2:000$000	2:980$000
Total	1.856.916	802.331	619:800$700	511:318$000
CLASSE III				
Animaes vivos não especificados	18.300	3.800	148:950$000	83:000$000
Animaes (caminos)	—	601	—	100$000
Animaes (cavallares)	—	8.900	—	104:000$000
Animaes muares	—	135	—	300$000
Aves vivas não especificadas	70	1.540	450$000	7:600$000
Couros	594.958	639.138	2.124:703$180	3.066:384$100
Crina	2.659	8.647	11:100$000	15:968$000
Graxa não especificada	13.314	21.338	30:813$000	61:145$000
Lã	753	979	3:400$000	1:300$000
Ossos	5.011	2.760	2:516$000	420$000
Pelles	104.867	144.400	495:294$000	1.329:750$000
Raspa de sola	39.358	45.577	106:773$400	149:726$400
Sêbo	2.246.573	2.909.994	2.629:326$580	2.746:336$000
Sola	94.805	75.799	369:701$000	337:155$000
Vaquetas	557	891	12:000$000	8:840$000
Total	3.121.225	3.864.499	5.935:027$160	7.912:224$500

Importação de cabotagem, pelo porto do Recife, no biennio de 1927 a 1928

MERCADORIAS	KILOS		VALOR OFFICIAL	
	1927	1928	1927	1928
CLASSE III				
2 — Vegetaes e seus productos				
Algodão	136.940	703.205	394:210$000	2.654:455$000
Amido	1.112	1.535	2:740$000	11:600$000
Borracha	5.776	17.731	30:130$000	40:617$000
Caroço de algodão	—	1.612.624	—	383:483$000
Casca de cacáo	2.470	7.365	2:200$000	5:860$000
Cêra	220.771	135.000	688:555$000	548:434$000
Crina	1.943	11.050	2:310$000	7:000$000
Enxertos	—	3.280	—	7:700$000
Fibras de côco	—	2.305	—	18:000$000
Lupulo	—	120	—	500$000
Madeiras	7.699.933	10.638.188	3.440:285$700	3.644:938$790
Mamona	10.260	144.052	3:400$000	77:684$000
Paina	21.895	26.704	78:600$000	141:930$000
Palha para chapéos	10.666	4.535	4:200$000	13:177$000
Piassava	34.162	47.404	42:287$000	48:425$000
Piolho de algodão	1.594	3.986	500$000	10:400$000
Plantas vivas	7.027	1.571	9:220$000	4:050$000
Residuos diversos	34.270	13.048	56:270$000	26:500$000
Resina	—	25	—	600$000
Salsa	599	2.476	9:000$000	20:930$000
Sêbo ucuhuba	—	2.100	—	8:000$000
Sementes	720	2.736	300$000	2:150$000
Sementes de algodão	—	12	—	10$000
Sementes de linho	—	3.000	—	2:000$000
Sementes de gergelim	1.228	—	350$000	—
Talas	—	2.000	—	2:000$000
Uracú	—	9.345	—	13:100$000
Vime	3.687	3.152	4:600$000	2:800$000
Total	8.195.053	13.398.549	4.769:157$700	7.696:343$790
3 — Mineraes e seus productos				
Aço	1.875	3.114	9:200$000	9:960$000
Aluminio	5.861	6.467	41:620$000	35:680$000
Areia de moldar	8.092	27.630	4:700$000	2:240$000
Cal	222.330	323.223	117:760$000	120:725$000
Carvão	1.990.432	1.055	305:550$000	6:700$000
Chumbo	206.195	183.585	434:578$150	347:038$100
Cobre	1.769	50	6:230$000	700$000
Enxofre	9.989	2.852	9:600$000	2:100$000
Estanho	1.338	55	3:280$000	700$000
Ferro	113.529	160.700	169:068$000	92:137$000
Gesso	3.910	29.089	2:000$000	25:250$000
Giz	1.640	5.974	4:280$000	19:485$000
Granito	12.200	6.384	7:000$000	30:000$000
Kaolim	8.149	2.594	7:514$000	5:320$000
Latão	1.281	4.914	7:100$000	23.240$000
Marmore	28.535	64.300	51:300$000	70:380$000
Metaes não especificados	15.651	23.610	147:223$280	170:963$000
Pedras	89.502	171.097	32:300$000	27:600$000
Salitre	58.815	—	19:420$000	—
Total	2.781.121	1.016.693	1.379:726$430	990:224$100

Importação de cabotagem, pelo porto do Recife, no biénio de 1927 a 1928

MERCADORIAS	KILOS		VALOR OFFICIAL	
	1927	1928	1927	1928
4 — Productos industriaes				
Accessorios para aeroplanos	—	1.282	—	8:100$000
Accessorios para automoveis	170.332	244.482	1.096:129$500	1.124:043$000
Alcool	23.200	36.400	28:000$000	24:400$000
Algodão hydrophilo	6.576	6.847	28:078$050	41:415$000
Amagem	—	14.169	—	59:234$500
Anil	53.290	54.719	165:312$500	101:182$000
Anilinas	62.226	103.065	522:720$000	757:022$800
Aparas de papel	219.681	174.370	134:852$000	30:250$000
Arame	8.944	4.986	39:650$000	9:676$000
Archivos	1.066	2.347	6:834$000	37:841$600
Armações para chapéos de sol	2.979	11.266	40:733$000	91:219$500
Armas e munições	6.378	39.355	117:700$000	137:758$500
Artigos de aço	2.396	3.317	28:860$000	19:051$000
Artigos de aluminio	8.631	13.576	76:661$900	114:363$500
Artigos de arame	3.327	8.388	18:530$000	30:325$000
Artigos de armarinho	131.515	123.543	2.161:011$000	2.417:010$800
Artigos de borracha	19.452	42.787	158:235$000	292:732$600
Artigos de bronze	34	265	90$000	5:000$000
Artigos carnavalescos	17.993	435	106:385$000	13:000$000
Artigos de chapelaria	1.054	3.242	36:710$000	44:199$100
Artigos de chumbo	5.668	6.167	18:209$000	19:218$000
Artigos cinematographicos	3.298	842	40:342$000	19:622$500
Artigos cirurgicos	1.443	476	21:166$800	12:900$000
Artigos de cobre	5.298	4.195	73:200$000	16:132$200
Artigos de cortiça	2.487	3.230	8:760$000	14:297$000
Artigos de couro	24.996	28.327	284:573$200	560:682$500
Artigos de cutelaria	4.450	7.985	27:720$000	55:980$000
Artigos dentarios	2.507	2.771	63:320$000	68:300$000
Artigos de estanho	2.225	8.268	5:350$000	35:450$000
Artigos de ferro	95.710	161.557	379:793$000	409:942$100
Artigos de flandres	30.907	35.093	159:370$000	109:435$000
Artigos de gesso	—	34	—	200$000
Artigos de lã	—	3.517	—	14:300$000
Artigos de laboratorios	1.234	3.496	28:660$000	60:176$400
Artigos de latão	2.141	2.744	16:910$000	19:208$800
Artigos de livraria	106.670	101.868	428:184$652	481:535$000
Artigos de madeira	28.262	40.881	73:793$000	66:525$200
Artigos de marmore	—	266	—	3:000$000
Artigos de metal não especificados	10.971	21.460	179:840$200	222:114$000
Artigos meteorologicos	147	18	3:950$000	2:500$000
Artigos de optica	614	1.281	24:652$000	23:361$000
Artigos de palha	7.120	334	14:800$000	3:830$000
Artigos de papel	27.299	33.053	130:808$400	146:240$000
Artigos de papelão	5.527	14.717	30:700$000	71:273$000
Artigos de passamanaria	382	1.765	11:100$000	39:860$000
Artigos photographicos	28.573	18.610	248:211$100	269:761$100
Artigos para pintura	677	581	7:700$000	8:570$000
Artigos pyrotechnicos	12.925	15.855	45:350$000	46:100$000
Artigos radiologicos	891	627	27:010$000	15:140$000
Artigos singueiros	1.929	1.620	18:452$800	9:514$800
Artigos sportivos	5.628	4.879	45:260$000	40:837$400
Artigos typographicos	19.702	4.788	144:255$000	58:476$200
Artigos de vidro	75.802	53.479	234:291$900	172:001$000
Artigos de zinco	11.989	2.686	37:388$000	12:650$000
Asphalto	160	15.960	100$000	27:350$000
Automoveis	312.408.734	432.512.053	2.147:700$000	2.793:866$000

Importação de cabotagem, pelo porto do Recife, no bienio de 1927 a 1928

MERCADORIAS	KILOS		VALOR OFFICIAL	
	1927	1928	1927	1928
Camirhões	—	86.653	—	628:748$000
Aviamentos para sapateiro	33.897	54.083	394:582$000	402:480$000
Azulejos	1.471	1.263	5:320$000	5:240$000
Balanças	491	9.909	5:280$000	37:500$000
Barbantes e cordões	25.838	20.630	135:834$000	107:175$000
Bicycleta		212	-	3:380$000
Bijouteria	1.991	2.580	57:323$000	24:250$000
Bilhares e pertences	32.048	6.333	34:725$000	40:900$000
Bonets	745	862	12:150$000	14:500$000
Botões	10.715	14.444	167:181$000	213:877$600
Breu		2.250	—	2:300$000
Cabos, cordas e cordoalhas	36.633	47.803	108:965$000	153:192$250
Cabos de vassouras	42.430	72.090	17:605$000	35:900$000
Calçados	407.904	505.249	6.048:091$600	5.819:700$000
Caldeiras e pertences	—	4.204		10:000$000
Camas	19.647	8.521	44:237$000	18:095$000
Capas e Capotes	3.084	2.689	46:599$000	23:596$000
Carbureto	228.037	117.132	243:115$000	118:775$000
Carrocel	—		—	30:000$000
Carvão cock	5.650	10.051	5:000$000	2:300$000
Chales	11.958	17.157	108:372$000	165:066$000
Chapéos	169.420	235.932	3.004:711$700	3.628:158$100
Chapéos de feltro	—	9.824	—	209:216$000
Chapéos de palha	—	5.154	-	119:662$000
Chapéos de sol	5.824	3.458	118:110$000	77:905$000
Cimento	34.602	41	10:540$000	1:500$000
Cobertores	5.051	30.909	60:638$000	254:322$000
Cofres	48.215	27.609	167:315$000	123:880$000
Colchas	104 604	68.178	1.138:302$260	660:630$300
Cola	28.898	30.556	107:371$000	101:677$300
Collarinhos	2.737	3.588	78:346$000	120:822$000
Corôas mortuarias	8.151	14.269	56:800$000	144:570$000
Coxinilhos	—	2.333		21:890$000
Dextrina	—	18.000	—	11:300$000
Discos musicaes	126	7.269	3:000$000	105:569$000
Encerados	3.516	2.335	31:016$000	30:726$000
Escovas	6.769	5.499	57:697$700	56:111$300
Espelhos	18.917	28.776	109:903$000	178:335$000
Esteiras	65.015	19.363	39:540$000	18:800$000
Estivas	20.645	356.542	114:556$000	441:998$000
Estopas	18.071	50.997	16:058$000	236:820$000
Explosivos	194	4.972	872$000	44:000$000
Extinctores de incendio	347	1.539	4:725$400	28:910$000
Extracto vegetal	—	2.471	—	3:384$000
Farinha de ossos para adubos	100.000	—	25:000$000	—
Ferragens	683.815	752.624	1.730:297$200	1.905:820$680
Films	47.139	58.707	3.372:106$000	4.433:008$300
Filtros	4.251	7	14:100$000	600$000
Fios	35.194	14.398	293:659$000	90:915$000
Fios de algodão	37.894	28.613	172:289$000	71:640$250
Fios de lã ou sêda	829	4.466	24:390$200	31:252$000
Fios de juta	40.485	—	26:000$000	—
Fitas para machinas	1.084	463	19:530$000	13:400$000
Fitas não especificadas	126	312	9:000$000	13:500$000
Fitas de sêda etc.	23	2.710	2:000$000	91:650$000
Fitilho	1.112	7.558	15:700$000	46:725$000
Flit	—	10.595	—	51:600$000
Flôres artificiaes	723	20	31:300$000	2:800$000
Folhas de flandres	11.201	9.148	16:419$000	15:140$000

Importação de cabotagem, pelo porto do Recife, no biennio de 1927 a 1928

MERCADORIAS	KILOS		VALOR OFFICIAL	
	1927	1928	1927	1928
Gachetas	492	681	15:404$000	6:930$000
Garrafas	56.435	141.279	61:870$000	141:756$000
Gazolina	351.697	392.361	245:300$000	440:250$000
Geladeiras	14.529	10.777	54:584$000	39:990$000
Gelatina	—	101	—	800$000
Gramophones e pertences	10.333	4.882	135:857$000	80:636$000
Gravatas	2.301	3.718	92:960$000	109:482$000
Graxa para calçados	20.737	13.001	74:533$000	61:465$000
Imagens	893	2.169	12:200$000	31:030$000
Impressos	77.502	62.429	243:588$900	367:147$400
Instrumentos musicaes	1.848	1.930	23:223$000	28:330$000
Ladrilho	14.080	1.420	11:100$000	1:700$000
Laminas Gillet	104	336	4:600$000	13:000$000
Laminas não especificadas	2.200	2.041	10:873$000	22:000$000
Lampadas electricas	18.150	20.370	345:590$000	646:995$000
Lança-perfume	56.802	87.561	394:184$000	709:580$000
Lapis	4.863	3.660	50:599$000	47:902$000
Lenços	4.009	4.852	59:751$250	89:320$000
Linhas	301.427	324.952	6.647:005$700	5.623:015$810
Linhaça	2.006	1.724	6:700$000	6:010$000
Linoleo	5.425	1.531	55:271$000	21:767$000
Livros	49.902	71.526	293:818$300	474:927$100
Lixa	12.232	10.285	19:332$000	28:502$000
Lona	43.578	31.627	295:463$000	257:569$580
Louças	110.214	169.423	392:244$000	453:247$100
Louça de barro	1.934	3.219	2:169$500	8:955$300
Louça de ferro	48.685	54.835	155:801$000	162:330$000
Machinas, apparelhos e accessorios	223.675	95.804	1.429:199$000	955:805$000
Machinas e instrumentos agricolas	3.859	12.058	21:450$000	53:300$000
Machinas de calcular	305	529	19:400$000	16:750$000
Machinas de costura	6.982	784	71:869$000	53:200$000
Machinas de escrever	4.411	2.729	126:285$000	130:180$000
Machina lynotypo	—	1.825		50:000$000
Machinas registradoras	1.870	1.311	62:400$000	47:900$000
Malas	8.951	7.140	50:815$000	108:159$000
Mancaes e pulias	9.345	4.734	43:776$000	39:300$000
Material electrico	166.166	184.619	1.129:441$000	1.118:316$500
Material para elevador	627	10.377	3:000$000	50:580$000
Material para escriptorio	9.776	8.679	116:253$000	58:498$000
Material sanitario	8.213	8.456	37:250$000	13:200$000
Meterial theatral	24.600	9.600	22:810$000	36:000$000
Material telegraphico	97.822	123.449	170:500$000	459:600$000
Material telephonico	748	308	2:900$000	2:000$000
Meias	13.356	103.025	251:773$000	1.974:074$300
Molduras	36.065	35.866	98:973$500	123:555$500
Mosaico	—	4.806		12:560$000
Motores e accessorios	30.689	21.258	218:125$000	162:500$000
Moveis	191.987	218.457	1.113:980$000	1.220:773$800
Moveis de ferro	3.539	3.940	35:370$000	31:755$000
Oleos não especificados	861.155	532.415	1.037:317$000	618:251$400
Oleo de algodão	10.248	35.502	10:000$000	41:500$000
Oleo de andiroba	—	1.301		1:900$000
Oleo de baleia	8.230	6.630	18:720$000	10:720$000
Oleo de côco	45.440	58.400	31:825$000	83:150$000
Oleo de côco babassú	2.140	8.281	1:600$000	16:200$000
Oleo copahyba	170	88	1:900$000	900$000
Oleo de linhaça	4.322	16.046	15:712$000	43:900$000
Oleo de mocotó	13.523	13.801	35:140$000	26:030$000
Oleo de petroleo	—	130.120	—	200:000$000

Importação de cabotagem, pelo porto do Recife, no biennio de 1927 a 1928

MERCADORIAS	KILOS		VALOR OFFICIAL	
	1927	1928	1927	1928
Oléo de ricino	842	1.444	4:700$000	3:800$000
Papel	1.201.471	1.164.133	2.487:629$200	2.409:093$560
Papel para embrulho	7.090	102.618	10:290$000	169:818$800
Papel para impressão	13.622	129.935	25:950$000	276:172$000
Papelão	274.682	209.869	331:660$000	314:971$000
Pastas não especificadas	8.200	29.910	59:000$000	115:660$000
Pellicas	97	1.204	6:000$000	6:900$000
Pentes	11.283	8.020	189:501$000	122:820$000
Perfumarias	132.093	182.150	1.586:082$500	1.435:354$600
Phosphoros	703.092	817.225	2.756:747$100	3.257:850$000
Pianos	10.119	5.383	95:600$000	42:000$000
Pneus e camaras de ar	145.674	263.978	1.634:282$000	2.857:577$000
Pregos e parafusos	266.836	98.705	517:515$000	190:220$000
Productos chimicos e pharmaceuticos	1.040.743	1.291.991	5.648:999$750	6.528:770$300
Quadros	830	561	20:100$000	9:680$000
Quinquilharias	6.489	11.708	81:411$000	137:830$000
Redes	19.101	44.273	128:583$000	293:165$000
Redes de pesca	—	20	—	2:700$000
Refrigeradores	—	450	—	5:000$000
Relogios	1.715	2.407	46:043$800	62:914$000
Remos	—	357	—	3:340$000
Rendas	96	1.404	6:000$000	68:800$000
Roupas feitas	22.411	25.310	442:738$690	349:869$300
Sabão	110.826	123.125	189:980$000	207:733$000
Sabontes	123.554	139.205	660:063$300	884:463$600
Saccos	685.905	613.561	3.329:682$000	2.724:786$000
Saponaceos	99.915	84.613	75:470$000	111:440$000
Talco	4.339	2.766	22:150$000	11:640$000
Tapetes	6.594	4.809	66:518$000	76:901$000
Tecidos	5.165.771	4.465.448	60.446:364$179	53.451:654$316
Tecidos de malha	116.565	32.386	2.419:061$700	738:776$500
Telhas	225.649	—	123:400$000	—
Tintas	363.239	363.974	811:693$400	756:149$100
Toalhas	23.542	26.623	244:206$000	307:301$500
Vassouras	82.731	170.348	29:690$000	64:330$000
Velas	149.913	161.546	354:065$900	377:486$000
Verniz	736	998	9:020$000	8:520$000
Victrolas	1.330	148	13:980$000	4:450$000
Vidros	332.891	342.475	1.078:502$350	1.101:066$900
Total	18.402.515	18.817.791	129.859:563$581	129.643:587$646

NÃO CLASSIFICADOS

Diversos generos	347.215	696.982	1.280:393$750	2.421:228$300
Tambores, toneis e tubos	2.761.107	1.442.762	5.651:559$000	5.911:814$000

Importação de cabotagem, pelo porto do Recife, no bienio de 1927 a 1928

MERCADORIAS	KILOS		VALOR OFFICIAL	
	1927	1928	1927	1928
Resumo				
CLASSE I — Alimentação				
Animaes e seus productos.....	1.583.955	2.469.863	2.667:541$250	4.489:404$530
Vegetaes e seus productos.....	14.826.852	22.498.523	16.507:809$580	19.972:306$560
Mineraes e seus productos.....	8.781.173	7.144.517	860:063$330	669:945$620
Productos industriaes.....	24.822.602	27.192.889	54.559:996$060	64.043:463$913
Total.....	50.014.584	59.305.792	74.586:410$220	89.175:120$623
CLASSE II — Forragens				
Vegetaes e seus productos.....	1.856.916	802.331	619:800$700	511:318$000
CLASSE III — Artigos destinados a diversos usos				
Animaes e seus productos.....	3.121.225	3.864.499	5.935:027$160	7.912:224$500
Vegetaes e seus productos.....	8.195.053	13.398.549	4.769:157$700	7.696:343$790
Mineraes e seus productos.....	2.781.121	1.016.693	1.379:726$430	990:224$100
Productos industriaes.....	18.403.515	18.817.791	129.859:563$581	129.643:587$646
Total.....	32.500.914	37.097.532	141.943:474$871	146.242:380$036
Resumo geral				
CLASSE I — Alimentação.....	50.014.584	59.305.792	74.586:410$220	89.175:120$623
CLASSE II — Forragens.....	1.856.916	802.331	619:800$700	511:318$000
CLASSE III — Diversos usos.....	32.500.914	37.097.532	141.943:474$871	146.242:380$036
Total.....	84.372.414	97.205.655	217.149:685$791	235.928:818$659
Diversos generos.....	347.215	696.982	1.280:393$750	2.421:228$300
Toneis e tamborés.....	2.761.107	1.442.762	5.651:559$000	5.911:814$000
Total Geral.....	87.480.736	99.345.399	224.081:638$541	224.261:860$959

CREDITO E PREVIDENCIA

Movimento das Agencias do Banco do Brasil, em 31 de Dezembro de 1928

DESCRIMINAÇÃO	AGENCIAS			TOTAL
	RECIFE	GARANHUNS	RIO BRANCO	
ACTIVO				
Letras descontadas	47.005:501$812	3.238:049$790	1.599:815$790	51.843:367$392
Emprestimos em contas correntes.....	15.510:111$410	—	—	15.510:111$410
Valores caucionados.....	39.528:557$480	200:000$000	—	39.728:557$480
Valores depositados.....	7.180:444$000		—	7.180:444$000
Caixa matriz.....	—		—	—
Agencias	5.252:440$174	55:951$757	1.047:577$393	6.355:969$324
Correspondentes no Paiz e no Extrangeiro	8.668:850$483	11:536$300	592$910	8.680:979$693
Titulos e fundos pertencentes ao Banco.....	147:280$000	—	—	147:280$000
Caixa: Em moeda corrente no Banco	8.005:156$482	120:365$639	735:707$850	8.861:229$971
Diversas contas.....	19.742:624$213	1.625:954$090	23:023$230	21.391:602$433
TOTAL....	151.040:966$054	5.251:858$476	3.406:717$173	159.699:541$703
PASSIVO				
Fundo de reserva	—	—	—	—
Depositos em conta corrente	28.163:719$197	768:456$330	69:475$540	29.001:651$067
Depositos a praso fixo.....	11.064:530$830	208.762$840	47:710$000	11.321:003$670
Depositos em conta de cobrança	44.142:400$756	2.547:576$520	972:682$790	47.662:660$066
Titulos em canção e em deposito	46.709:001$480	200:000$000	—	46.909:001$480
Diversas contas	3.453:034$860	16:474$630	29:986$100	3.499:495$590
Compensação de cheques.	906:362$388	—	—	906:362$388
Caixa matriz	16.601:916$543	1.510:588$156	2.286:862$743	20.399:367$442
TOTAL....	151.040:966$054	5.251:858$476	3.406:717$173	159.699:541$703

Movimento dos Bancos locaes em 31 de Dezembro de 1928

ACTIVO

DESCRIMINAÇÃO	Banco Agricola e Commercial	Banco Auxiliar do Commercio	Banco do Povo	Banco de Credito Real de Pernambuco	TOTAL
Capital a realisar...	—	—	—	300:000$000	300:000$000
Accionistas	111:140$000	—	400:000$000	—	511:140$000
Letras descontadas .	7.477:763$110	9.865:821$270	6.034:231$340	—	23.377:815$720
Emprestimos em contas correntes e contas cauccionadas....	27.538:138$990	7.163:916$970	4.860:306$940	7.985:009$030	47.547:371$930
Agencias e filiaes ..	—	563:967$360	—	—	563:967$360
Correspondentes e agentes.....	3.095:218$010	765:976$880	650:639$750	—	4.511:834$640
Moveis e utensilios..	129:540$000	18:000$000	10$000	—	147:550$000
Propriedades e titulos pertencentes ao Banco	6.496:759$730	466:728$520	96:756$920	110:000$000	7.170:245$170
Letras a receber...	4.559:978$870	14.963:791$530	14.795:161$460	—	34.318:931$860
Acções em caução..	40:000$000	60:000$000	60:000$000	—	160:000$000
Diversas contas....	93:751$310	64:964$900	21:239$700	1.336:619$578	1.516:575$481
Valores depositados.	38.353:473$740	14.344:822$630	3.555:695$290	—	56.253:991$660
Caixa — Em moeda corrente....		1.584:645$480	2.407:357$030	43:879$618	4.035:882$128
Caixa — Em moeda corrente....	5.527:988$530	—	—	—	5.427:988$530
Caixa — Dep. em Bancos da praça.		1.886:868$280	1.700:355$140	526:780$610	4.114:004$030
Valores cauccionados	—	—	2.188:155$000	241:000$000	2:429:155$000
Titulos e contas em liquidação	5.170:727$320	—	—	—	5.170:727$320
Hypothecas.....	—	—	—	20.874:900$000	20.874:900$000
Total.....	98.494:479$610	51.749:503$820	36.769:908$570	31.418:188$836	218.432:080$836

Movimento dos Bancos locaes em 31 de Dezembro de 1928

PASSIVO

DESCRIMINAÇÃO	Banco Agricola e Commercial	Banco Auxiliar do Commercio	Banco do Povo	Banco de Credito Real de Pernambuco	TOTAL
Capital	10.000:000$000	2.000:000$000	1.000:000$000	1.000;000$000	14.000:000$000
Fundo de reserva	—	2.050:000$000	1.100:000$000	—	3.150:000$000
Depositos em c/corrente em movimento	6.895:714$920	—	3.177:527$670	—	10 073:242$590
Depositos em c/corrente garantida	33.383:289$480	—	—	—	33.383:289$480
Dep. em c/corrente com juros	—	4:523.994$460	—	—	4.523:994$460
Dep. em c/corrente limitada	—	2.181:778$530	3.674:965$180	—	5.855:843$710
Dep. em c/corrente com juros	—	347:326$870	130:906$300	—	478:233$170
Dep. a praso fixo	—	7.185:035$260	6.510:543$550	—	13.695:578$810
Dep. voluntarios	1.778.896$800	—	—	—	1.778:896$800
Titulos em cobrança simples e caucionada	4.259:978$870	14.963:791$530	14.795:161$460	—	34.318:931$860
Titulos em caução e deposito	—	—	3.555:695$290	241:000$000	3.796:695$290
Provisão para titulos e contas em liquidação	4.557:876$430	—	—	—	4.557:876$430
Diversas garantias	36.614:576$940	14.344.822$630	2.188:155$000	—	53.147:554$570
Correspondentes no paiz e estrangeiro	119:355$600	1.144:854$330	—	—	1.264:209$930
Filiaes e agencias	—	389:755$110	401:802$140	—	791:557$250
Dividendo e bonus aos accionistas	24:640$000	217:892$800	75:260$700	22.358$000	340:151$500
Caução da Directoria	—	60:000$000	60:000$000	—	120:000$000
Fundo de beneficencia aos emp. do Banco	—	104:414$370	—	—	104:414$300
Lucros suspensos	—	145:538$350	45:429$380	—	190:967$730
Emissão de letras hypothecarias	—	—	—	6.407:000$000	6.407:000$000
Valores hypothecarios	—	—	—	20.874:900$000	20.874:900$000
Diversas contas	560:150$570	2.090:299$580	55:361$900	2.872:930$836	5.578:712$886
Total	98.494:479$610	51.749:503$820	36.769:908$570	31.418:188$836	218.432:080$836

Movimento dos bancos estrangeiros existentes

ACTI

Descriminação	Bank of London & South America Limited	The British Bank of South America Limited
Letras descontados	9.892:338$560	13.667:486$430
Letras e effeitos a receber	23.970:765$790	15.812:063$080
Valores em liquidação	—	—
Emprestimos em contas correntes	14.691:841$490	25.982:025$670
Valores caucionados	11.634:112$790	50.766:975$740
Valores depositados	19.291:660$000	4.533:047$600
Caixa matriz	239:450$200	19:093$840
Agencias e filiaes	4.063:633$460	1.673:837$770
Correspondentes no Paiz e Estrangeiro	64:139$110	509:082$790
Titulos e fundos pertencentes ao Banco	398:681$750	10:000$000
Hypothecas	—	—
CAIXA — Em moeda corrente no Banco	2.979:156$930	5.430:730$840
CAIXA — Outras especies	627$100	5:529$600
CAIXA — Em outros bancos	1.133:796$490	563:849$950
Diversas contas	530:697$590	2.453:517$230
TOTAL	88.890:901$260	121.427:240$540

PAS

Descriminação	Bank of London & South America Limited	The British Bank of South America Limited
Capital	—	1.000:000$000
Depositos em c/corrente c/juros	11.846:592$220	6.625:289$510
Depositos em c/corrente limitada	—	637:453$330
Depositos em c/corrente s/juros	2.503:283$460	1.226:960$760
Depositos a praso fixo	9.005:047$530	21.391:972$280
Depositos em conta de cobrança	23.970:765$790	—
Titulos em caução e em deposito	30.925:772$790	72.134:949$820
Caixa matriz	3.835:513$500	4.938:555$500
Agencias e filiaes	4.173:347$750	10.836:230$860
Correspondentes no Paiz e no Estrangeiro	66:953$930	576$560
Valores hypothecarios	—	—
Letras a pagar	60:938$360	10:741$000
Diversas contas	1.988:498$380	2.101:056$910
Fundo de previsão	514:187$550	523:454$010
TOTAL	88.890:901$260	121.427:240$540

no Estado, em 31 de Dezembro de 1928

VO

The National City Bank of New-York	Banque Française et Italienne pour l'Amerique du Sud	Banco Nacional Ultramarino	Banco Brasileiro Allemão	TOTAL
9.094:875$770	24.535:886$200	5.210:366$172	5.398:006$050	67.798:959$182
18.199:196$195	—	12.360:143$994	10.211:533$034	80.553:702$093
674$980	—	—	—	674$980
11.001:345$045	5.936:712$640	4.975:078$517	2.645:960$127	65.232:963$489
8.970:994$576	—	4.023:748$140	798:005$000	76.193:836$246
4.530:677$000	1.844:062$000	3.302:273$950	2.797:697$235	36.299:417$785
—	—	157:237$455	—	415:781$495
793:261$275	5.654:003$710	3.134:059$573	286:950$220	15.605:746$008
628:801$800	674:101$580	518:801$237	2.282:440$800	4.677:367$317
—	436:134$820	—	—	844:816$570
—	—	270:000$000	—	270:000$000
4.898:585$070	2.403:001$080	647:057$960	1.485:270$894	17.843:802$774
15:000$000	11:765$200	22:305$408	4:865$320	60:092$628
270:597$147	722:007$120	1.683:412$440	492:506$343	4.866:169$490
1.451:774$870	7.042:393$620	7.364:342$550	2.182:973$920	21.025:699$780
59.855:783$728	49.260:067$970	43.668:827$396	28.586:208$943	391.689:029$837

SIVO

The National City Bank of New-York	Banque Française et Italienne pour l'Amerique du Sud	Banco Nacional Ultramarino	Banco Brasileiro Allemão	TOTAL
374:500$000	1.000:000$000	—	—	2.374:500$000
5.495:393$019	4.039:834$940	6.208:931$441	1.176:879$085	35.392:920$215
1.663:104$560	220:603$710	1.510:288$057	—	4.031:449$657
1.312:592$778	—	—	483:765$391	5.526:602$389
7.558:747$730	4.786:094$350	3.540:949$709	4.260:320$670	50.543:1328$269
11.951:700$530	11.882:239$600	—	10.211:533$034	58.016:2388$954
13.501:671$576	1.844:062$000	7.326:022$090	3.595:702$235	129.328:180$511
4.069:473$729	580:341$340	—	2.845:790$929	16.269:674$998
7.183:310$841	8.261:540$420	6.066:816$121	217:678$984	36.738:924$976
2.422:505$615	6.411:015$060	136:875$936	3.303:730$700	12.341:657$801
—	—	270:000$000	—	270:000$000
413:912$130	70:128$150	15:999$630	150:040$000	721:759$270
3.908:871$220	10.164:208$400	18.592:944$412	2.340:767$915	39.096:347$237
—	—	—	—	1.037:641$560
59.855.783$728	49.260:067$970	43.668:827$396	28.586:208$943	391.689:029$837

Movimento dos Bancos de Credito Agricola e

Activo em 31 de

Descriminação	Banco Central de Recife	Banco Popular de Garanhuns	Banco Popular de Nazareth	Banco Popular de Timbaúba
Capital a realizar	171:267$000	—	11:780$000	53:440$000
Letras descontadas	971:123$810	115:942$840	96:380$000	145:130$000
Saques descontados	—	—	17:732$000	—
Emprestimos diversos	813:828$890	23:396$160	156:407$650	9:507$880
Letras a receber	2.222:482$720	260:385$160	656:954$130	293:761$680
Agentes e correspondentes	89:324$490	—	9:412$940	2:083$100
Acções em caução	15:000$000	—	—	15:000$000
Moveis & Utensilios	38:403$660	7:505$000	9:371$000	6:944$500
Despesas de installação	19:501$650	6:651$790	5:416$000	—
Titulos pertencentes ao Banco	4:750$000	—	—	—
Hypothecas	123:000$000	—	70:000$000	1:000$000
Valores e effeitos caucionados	322:448$000	8:780$000	59:500$000	24:948$700
Valores depositados	235:400$000	—	54:771$430	—
Diversas contas	27:408$920	—	794$000	20:274$040
Caixa	466:388$850	71:796$970	576:553$030	199:097$310
Immoveis	—	16:211$400	—	—
Em 31 de Dezembro de 1928	5.520:326$990	510:669$320	1.725:072$180	771:187$210
Em 31 de Dezembro de 1927	2.075:845$020	434:337$250	1.123:752$310	303:335$060

Passivo em 31 de

Descriminação	Banco Central de Recife	Banco Popular de Garanhuns	Banco Popular de Nazareth	Banco Popular de Timbaúba
Capital subscripto	534:000$000	80:000$000	127:900$000	96:200$000
Fundo de reserva	30:000$000	5:560$000	9:640$000	1:414$120
Lucros suspensos	5:947$420	—	3:006$670	874$770
Depositos diversos	1.964:743$690	122:504$830	724:808$070	287:868$730
Titulos em cobrança	2.222:482$720	260:460$160	656:954$130	293:761$680
Caução da Directoria	15:000$000	—	—	15:000$000
Garantias diversas	322:448$000	—	59:500$000	—
Valores e titulos depositados	235:400$000	8:780$000	54:771$430	24:948$700
Valores hypothecarios	123:000$000	—	70:000$000	1:000$000
Agentes e correspondentes	3:236$570	19:979$230	2:441$800	34:350$800
Diversas contas	30:617$590	13:385$100	7:353$080	13:683$410
Dividendos	33:451$000	—	8:697$000	2:085$000
Em 31 de Dezembro de 1928	5.520:326$990	510:669$320	1.725:072$180	771:187$210
Em 31 de Dezembro de 1927	2.075:845$020	434:337$250	1.123:752$310	303:335$060

Popular existentes no Estado de Pernambuco

Dezembro de 1928

Banco Popular de Victoria	Banco Popular de Caruarú	Banco Popular de Bezerros	Banco Popular de Canhotinho	Banco de Timbaúba	TOTAL
21:870$000	8:600$000	36:420$000	13:820$000	55:340$000	372:537$000
74:018$041	84:530$000	32:020$000	75:437$560	187:112$830	1.781:695$081
—	—	—	—	—	17:732$000
15:283$030	16:600$000	2:729$890	78:277$270	48:509$540	1.164:540$310
206:275$484	18:296$100	86:246$500	144:868$220	267:547$000	4.156:816$994
877$800	—	150$000	—	3:111$800	104:959$130
15:000$000	7:000$000	7:500$000	17:500$000	15:000$000	92:000$000
4:774$060	14:008$168	3:143$610	4:758$300	4:825$400	93:733$698
8:034$141	8:939$405	—	—	—	48:542$986
—	—	—	—	—	4:750$000
—	51:000$000	11:500$000	20:120$000	—	276:620$000
101:087$539	8:300$000	—	6:287$660	118:587$200	649:939$099
121:100$000	—	15:582$040	—	—	426:853$470
256$350	50:456$245	32:534$935	6:000$000	11:139$360	148:863$850
185:538$798	30:046$420	31:115$825	18:069$100	309$263$750	1.887:870$053
—	—	—	—	—	16:211$400
754:115$243	297:776$338	258:942$800	385:138$110	1.020:436$880	11.243:665$071
649:647$124	618:445$114	412:379$690	387:765$290	490:416$240	6.495:923$098

Dezembro de 1928

Banco Popular de Victoria	Banco Popular de Caruarú	Banco Popular de Bezerros	Banco Popular de Canhotinho	Banco de Timbaúba	TOTAL
100:000$000	134:700$000	99:400$000	50:550$000	137:200$000	1.359:950$000
6:790$610	2:158$456	1:400$200	3:571$300	2:183$840	62:718$526
2:064$920	607$767	—	—	—	12:501$547
162:351$300	12:894$491	8:640$110	121:445$740	444:311$340	3.849:568$301
206:275$484	18:296$100	86:246$500	150:868$220	386:234$200	4.281:579$194
15:000$000	15:000$000	7:500$000	17:500$000	15:000$000	100:000$000
101:087$539	300$000	11:500$000	6:287$660	—	501:123$199
121:100$000	—	15:582$040	—	—	460:582$170
—	51:000$000	—	—	—	245:000$000
28:865$880	1:230$339	6:396$010	29:789$700	21:830$340	148:120$669
4:455$570	57:473$362	21:160$740	578$710	8:791$960	157:499$522
6:123$940	4:115$823	1:117$200	4:546$780	4:885$200	65:021$943
754:115$243	297:776$338	258:942$800	385:138$110	1.020:436$880	11.243:665$071
649:647$124	618:445$114	412:379$690	387:765$290	490:416$240	6.495:923$098

CAIXA ECONOMICA FEDERAL

Movimento de depositos no quinquenio de 1924 a 1928

ANNOS	Saldo do anno anterior	Entradas durante o anno	Juros capitalisados	Total	Retiradas durante o anno	Saldo em favor dos depositos em 31 de Dezembro
1924	20.103:065$770	16.351:118$500	1.077:747$710	37.531:931$980	17.470:634$060	20.061:297$920
1925	20.061:297$920	11.059:188$700	957:731$850	32.078:218$470	14.317:513$180	17.760:705$290
1926	17.760:705$290	7.620:022$710	775:228$120	26.155:956$120	12.032:128$180	14.123:827$940
1927	14.123:827$940	7.811:169$700	657:046$460	22.592:044$100	10.280:957$570	12.311:086$530
1928	12.311:086$530	9.367:343$400	605:805$990	22.284:235$920	10.217:775$950	12.066:459$970

CAIXA ECONOMICA DO ESTADO

Movimento de depositos nos annos de 1925 a 1928 (*)

ANNOS	Saldo do anno anterior	Entradas durante o anno	Juros capitalisados	Total	Retiradas durante o anno	Saldo em favor dos depositos em 31 de Dezembro
1925	—	351:559$760	4:237$150	355:796$910	85:602$070	270:194$840
1926	270:194$840	628:763$190	23:859$270	922:817$300	462:345$560	460:471$740
1927	460:471$740	539:521$050	30:952$080	1.030:944$870	529:405$370	501:539$500
1928	501:539$500	732:626$660	37:100$460	1.271:266$620	522:684$840	748:581$780

(*) — Movimento da matriz e agencias.

Movimento dos bancos existentes no Estado no quinquenio de 1924 a 1928

EM CONTOS DE RÉIS

ACTIVO

DESCRIMINAÇÃO	1924	1925	1926	1927	1928
Letras descontadas.	73.993	76.221	89.702	82.764	97.217
Emprestimos.....	109.353	107.546	85.614	103.629	128.176
Caixa.....	37.987	32.578	34.378	34.552	44.460
Correspondentes no Paiz e no Estrangeiro.....	9.965	12.702	11.960	13.686	17.870
Matriz e filiaes.....	35.613	15.556	19.990	28.535	21.891

PASSIVO

DESCRIMINAÇÃO	1924	1925	1926	1927	1928
Depositos á vista...	134.943	144.585	92.062	137.789	93.456
Depositos a prasó fixo.....	—	—	59.758	52.806	108.894
Correspondentes....	12.174	11.150	9.090	10.751	17.002
Caixa na Matriz e filiaes.....	96.400	66.945	62.705	55.138	98.050

BALANÇOS

1924	1925	1926	1927	1928
655.381	623.217	605.725	643.291	766.407

M. FAZENDA
D.A.-NRA-GB
-39626
COM. INVENTARIO
PORT. 114/73

Êste livro deve ser devolvido na última data carimbada

Imp. Nacional —

Biblioteca do Ministério da Fazenda

2.901 - 46

318.134
A636

Pernambuco. Depart. Estadual de Estat.
AUTOR

Anuario estatistico. 1928 (Ano II)
TÍTULO

Êste livro deve ser devolvido na última data carimbada

2901-46